

Préfecture de la Haute-Vienne

Direction des Collectivités et de
l'Environnement

Bureau de la protection de l'environnement

Arrêté n° 2010.1653

Préfecture de la Charente

Direction des relations
avec les collectivités locales

Bureau de l'utilité publique et des
procédures environnementales

ARRETE

autorisant la société INTERNATIONAL PAPER à procéder à l'épandage agricole des
cendres de sa chaudière à écorces et à exploiter des stockages intermédiaires, sur
plusieurs communes des départements de la Charente et de la Haute-Vienne

LE PREFET DE LA REGION LIMOUSIN
PREFET DE LA HAUTE-VIENNE
Chevalier de la Légion d'Honneur
Officier de l'Ordre National du Mérite

LE PREFET DE LA CHARENTE
Chevalier de la Légion d'honneur

- Vu** le code de l'environnement ;
- Vu** l'arrêté ministériel du 3 avril 2000 modifié relatif à l'industrie papetière ;
- Vu** l'arrêté préfectoral en date du 29 juillet 1985 autorisant les établissements Ausseydat-Rey à poursuivre leurs activités à Saillat-sur-Vienne ;
- Vu** l'arrêté préfectoral en date du 12 juillet 1990 modifié autorisant les établissements Ausseydat-Rey à augmenter la production de pâte à papier et de papier de son usine de Saillat-sur-Vienne ;
- Vu** la lettre du Préfet de la Haute-Vienne en date du 18 avril 2000 prenant note du changement d'exploitant au bénéfice de la société International Paper des installations exploitées par les établissements Ausseydat-Rey ;
- Vu** l'arrêté inter préfectoral n° 2001-20 en dates des 11 et 16 janvier 2001 autorisant la société INTERNATIONAL PAPER à procéder à l'épandage agricole des cendres de sa chaudière à écorces et à exploiter des stockages intermédiaires, sur plusieurs communes des départements de la Charente et de la Haute-Vienne ;
- Vu** la demande présentée par la société INTERNATIONAL PAPER en vue d'obtenir l'autorisation de modifier le plan d'épandage autorisé par l'arrêté inter préfectoral n° 2001-20 en dates des 11 et 16 janvier 2001 susvisé ;
- Vu** le rapport de l'inspection des installations classées de la Haute-Vienne et de la Charente en date du 1^{er} décembre 2009 ;

Vu l'avis du conseil départemental de l'environnement et des risques sanitaires et technologiques de la Haute-Vienne en date du 15 décembre 2009;

COPIE

Vu l'avis du conseil départemental de l'environnement et des risques sanitaires et technologiques de la Charente en date du 7 avril 2010 ;

Considérant que les évolutions présentées dans le dossier joint à la demande susvisée présentée par la société INTERNATIONAL PAPER ne constituent pas un changement notable nécessitant une nouvelle enquête publique ;

Considérant que des mesures doivent être prises afin que les conditions d'épandage et de stockage des cendres issues de la chaudière à écorces permettent de prévenir les dangers et inconvénients des installations pour les intérêts mentionnés à l'article L. 511-1 du code de l'environnement ;

Considérant que ces mesures peuvent faire l'objet d'un arrêté préfectoral pris dans les formes prévues à l'article R. 512-31 du code de l'environnement susvisé ;

Vu la communication du projet d'arrêté au pétitionnaire en date du 7 juin 2010 ;

Sur la proposition des secrétaires généraux des préfectures de la Charente et de la Haute-Vienne ;

ARRÊTENT :

Article 1^{er} : Autorisation d'épandage des cendres

- 1.1. La société INTERNATIONAL PAPER S.A. dont le siège social est situé Parc Ariane - 5/7 boulevard des Chênes à Guyancourt (78284), est autorisée à procéder à l'épandage agricole des cendres issues de la chaudière à écorces qu'elle exploite dans son usine de Saillat-sur-Vienne.

Les dispositions du présent arrêté annulent et remplacent celles de l'arrêté inter préfectoral n° 2001-20 en dates des 11 et 16 janvier 2001 susvisé.

- 1.2. Les caractéristiques de l'épandage sont les suivantes :

- le périmètre de l'épandage concerne une surface de 6000 hectares environ pour une surface potentiellement épandable (SPE) de 5717,82 hectares (3033,04 sur la Charente et 2694,78 sur la Haute-Vienne) ;
- la dose est au maximum de 30 tonnes de matière sèche par hectare (soit 3 kg MS/m²) par période de 10 ans ;
- la dose maximale par opération d'épandage est de 10 tonnes par hectare (soit 1 kg MS/m²) ;
- la quantité de cendres à épandre est de 25 000 tonnes par an.

- 1.3. Les communes concernées par l'épandage sont les suivantes :

- 1.4. Département de la **Charente** : Chabrac, Chassenon, Brigueuil, Exideuil, Chabanais, Chirac, Etagnac, Montrollet, Lesterps, Pressignac, Saint-Christophe, Saint-Maurice-des-Lions, Saint-Quentin-sur-Charente, Saulgond ;

Département de la **Haute-Vienne** : Saillat-sur-Vienne, Saint-Junien, Sainte-Marie-de-Vaux, Saint-Victorien, Oradour-sur-Glane, Javerdat, Veyrac, Saint-Martin-de-Jussac, Saint-Brice-sur-Vienne, Rochechouart, Cieux, Chaillac-sur-Vienne.

- 1.5. Tout projet d'épandage sur des parcelles autres que celles mentionnées explicitement dans le dossier suivant le répertoire parcellaire en annexe A au présent arrêté sera porté, avant sa réalisation, à la connaissance des Préfets avec tous les éléments d'appréciation.

Article 2 : Autorisation des stockages intermédiaires de cendres

COPIE

- 2.1. La société International Paper S.A., est autorisée à exploiter 28 stockages intermédiaires de cendres, 16 en Charente et 12 en Haute-Vienne, sur les communes suivantes :

Département de la **Charente**: Chabrac (4 sites), Saulgond (3 sites), Chassenon, Brigueuil (2 sites), Exideuil, Chabanais, Chirac (2 sites), Etagnac, Montrollet.

Département de la **Haute-Vienne** : Saint-Junien (3 sites), Saint-Brice-sur-Vienne (2 sites), Saint-Victurnien, Oradour-sur-Glane (4 sites), Javerdat, Cieux.

- 2.2. Les caractéristiques des stockages sont les suivantes :

- les quantités totales de cendres sur l'ensemble des stockages autorisés par le présent arrêté ne peuvent dépasser 15 000 tonnes.
- la quantité totale de cendres présente dans chaque stockage ne peut dépasser 800 kg par mètre carré stabilisé autorisé.

La liste des stockages intermédiaires autorisés par le présent arrêté est donnée en annexes B et C avec leurs implantations et leur surfaces ; les cartes de situation sont données en annexes D et E.

Article 3 : Activités visées

Les activités visées par le présent arrêté et concernées par la nomenclature des installations classées sont les suivantes :

Rubrique	Désignation	Caractéristiques
167 A	Stations de transit de déchets industriels provenant d'installations classées	28 stockages intermédiaires

Article 4 : Conditions générales de l'autorisation

- 4.1. Les activités d'épandage et le stockage de cendres s'effectuent conformément au dossier de demande d'autorisation initial modifié et à celles de l'arrêté ministériel du 3 avril 2000 modifié susvisé en tant qu'elles ne sont pas contraires aux dispositions du présent arrêté.
- 4.2. Les prescriptions de l'arrêté ministériel du 3 avril 2000 modifié susvisé s'appliquent aux activités autorisées et sont précisées, complétées et renforcées par le présent arrêté.
- 4.3. Les droits des tiers sont et demeurent expressément réservés.
- 4.4. L'exploitant est responsable des cendres, des conditions de leur stockage et de leur épandage, ainsi que des conséquences de ces opérations.
- 4.5. L'exploitant doit s'assurer que les conditions d'épandage sont compatibles avec les cultures, là où il est pratiqué.

Article 5 : Définitions

L'unité culturale est une parcelle ou un îlot ou un groupe de parcelles selon un système unique de rotations de cultures; une zone homogène est une partie d'unité culturale homogène d'un point de vue pédologique n'excédant pas 20 hectares.

Dans chaque zone homogène, est défini un point de référence représentatif de ladite zone sur lequel sont effectuées les analyses nécessaires - dans les conditions prévues par l'arrêté ministériel du 3 avril 2000 modifié susvisé.

Article 6 : Analyses aux points de référence

COPIE

- 6.1. L'exploitant doit pouvoir justifier à tout moment à l'inspection des installations classées du découpage des zones homogènes.
- 6.2. Dans le cadre du suivi, après le premier épandage et avant tout nouvel épandage sur une zone homogène, doivent être effectuées les analyses suivantes:

- conformément à l'arrêté ministériel du 3 avril 2000 :
 - granulométrie,
 - azote global et ammoniacal,
 - rapport C/N,
 - B, Co, Fe, Mn, Mo, Cd, Cr, Cu, Hg, Ni, Pb, Zn,
 - Se pour pâturage uniquement,
 - matière organique (%),
 - pH,
 - P_2O_5 échangeable ; K_2O échangeable,
 - CaO échangeable ; MgO échangeable.

Les résultats des analyses sont comparées aux valeurs limites fixées par l'arrêté ministériel du 3 avril 2000 modifié susvisé.

- en supplément de ce que prévoit l'arrêté ministériel du 3 avril 2000 modifié susvisé :
 - baryum
 - strontium,
 - sulfates,
 - phosphore total.

En l'absence de valeurs réglementaires, l'exploitant suivra l'évolution de ces paramètres supplémentaires.

- 6.3. L'exploitant dispose d'une étude préalable d'épandage classant les sols dans les catégories suivantes :

- sols inaptes à l'épandage,
- sols aptes à l'épandage
 - de classe 1 : sols pouvoir épurateur moyen ou faible
 - de classe 2 : sols à bon pouvoir épurateur
- sols qui pourront éventuellement être considérés comme aptes à l'épandage après une étude préalable d'épandage complémentaire ; les surfaces concernées sont intitulées « surfaces épandables sous réserve. »

Cette étude sera, le cas échéant, actualisée pour prendre en compte les nouvelles parcelles sur lesquelles est autorisé l'épandage

Article 7 : Origines des cendres

Les cendres à épandre proviennent de la chaudière à écorces, dite chaudière BW 8, de l'usine de Saillat-sur-Vienne.

- 7.1. Les cendres proviennent de la combustion d'une part des déchets de bois et d'écorces, à 95 % environ et d'autre part de celle des boues primaires du décanteur de l'usine à 5 %. Une compatibilité pondérale de ces deux produits est tenue à jour par l'exploitant.
- 7.2. L'exploitant prend toute disposition utile afin que les bois ou déchets de bois qu'il reçoit et qu'il brûle dans la chaudière soient exempts de tout traitement chimique.

Article 8 : Suivi des opérations d'épandage

5

COPIE

- 8.1. Les cendres, acheminées directement pour épandage vers les parcelles ou transportées vers les stockages intermédiaires, sont pesées avant de quitter l'usine de Saillat-sur-Vienne. Pour chaque dépôt intermédiaire, est tenue une comptabilité des quantités entrantes (pesées) et des quantités sortantes estimées.
- 8.2. Les cendres, sont épandues à l'aide d'un épandeur spécialement adapté à cet effet. Un cahier des charges mis au point par l'exploitant fixe les caractéristiques de cet appareil.

En tout état de cause, le produit est finement divisé au moment de l'épandage, et ce dernier est suffisamment régulier pour respecter les doses prescrites de manière uniforme.

Article 9 : Flux cumulés maximum

Les flux maxima cumulés en éléments-traces métalliques apportés par les cendres respectent les valeurs fixées au tableau 3 de l'annexe VI (a) de l'arrêté ministériel du 3 avril 2000 modifié susvisé.

Le flux cumulé maximum apporté sur 10 ans par le baryum contenu dans les cendres est de 5 g/m².

Article 10 : Conditions d'épandage

- 10.1. Il existe un contrat entre l'exploitant et l'agriculteur qui exploite les parcelles sur lesquelles l'épandage peut avoir lieu.

Il existe le cas échéant un contrat tripartite entre l'exploitant, l'agriculteur qui reçoit les cendres et l'entreprise ou la personne chargée de procéder à l'opération d'épandage.

- 10.2. Ce contrat prévoit que les agriculteurs qui reçoivent les cendres doivent disposer d'une information complète, notamment :

- ils reçoivent une copie du présent arrêté,
- ils sont destinataires du résultat de toutes les analyses de sol qui concernent leur exploitation,
- ils savent que l'épandage des cendres est interdit sur des parcelles consacrées à un autre épandage de déchets ou de composts extérieurs à l'exploitation.

En outre, il prévoit notamment :

- la tenue à jour d'un cahier d'épandage,
- la réalisation en collaboration entre toutes les parties d'un calendrier d'épandage prévisionnel,
- la détermination du programme d'assolement des parcelles concernées par l'épandage,
- la réalisation d'un suivi agronomique des parcelles concernées par l'épandage.

Article 11 : Plan d'épandage

Le plan d'épandage comprend notamment des éléments de référence et des éléments à mettre à jour de façon permanente. Ceux-ci sont décrits ci-dessous.

- 11.1. Les éléments de références du plan d'épandage sont les suivants :

- le répertoire parcellaire conforme au modèle placé en annexe E du présent arrêté,
- les cartes au 1/10 000^{ème} ou au 1/25 000^{ème} de situation des parcelles du répertoire parcellaire avec leur degré d'aptitude à l'épandage,
- en cas d'existence, les cartes au 1/10 000^{ème} ou au 1/25 000^{ème} de situation des îlots,
- une carte au 1/100000^{ème} de repérage des cartes précédentes,
- un tableau des points de référence qui contient les informations suivantes pour chaque points de référence :

- l'implantation du point, coordonnées Lambert, n° de parcelles, cartes, et le cas échéant îlot,
- la liste des parcelles représentées avec leurs références cadastrales, les numéros de carte et d'îlot correspondant,

COPIE

- 11.2. Les éléments du plan d'épandage à mettre à jour de façon permanente sont les suivants :
- pour chaque parcelle ou îlot, un bilan d'épandage à jour dans lequel on retrouve les dates de chacun des apports de déchets. Ces bilans sont regroupés exploitant par exploitant. Ils contiennent les quantités épandues en kg/m² pour les cendres et en g/m² pour chacun des éléments suivis.

Un bilan de fertilisation est joint pour chaque parcelle.
Le système de culture en vigueur est précisé.
Le point de référence correspondant est rappelé.
La liste des parcelles concernées par l'îlot est rappelée.

Toutes les cartes mentionnent la position du Nord Lambert et l'échelle.

Article 12. Bilan annuel d'épandage

Le bilan annuel d'épandage contient notamment :

- les résultats des analyses effectuées avec la date des prélèvements,
- les commentaires agronomiques y compris ceux relatifs aux oligo-éléments et éléments-traces qu'appellent ces résultats,
- le bilan « de fertilisation » de la parcelle.

En plus des éléments mentionnés à l'article 12 point 3.6. Il 2° de l'arrêté ministériel du 3 avril 2000 modifié susvisé, le bilan annuel d'épandage, à partir du résultat des analyses de suivi de la qualité des déchets, donne les quantités de déchets et d'éléments, qui font l'objet d'un suivi, épandus dans l'année en tonnes et kg/m² pour les cendres et en kg et g/m² pour les éléments suivis.

Une copie du bilan est adressée aux préfets et aux agriculteurs concernés. Cette transmission pourra être réalisée par voie informatique sous réserve de l'accord préalable des destinataires.

Une présentation de ce bilan est réalisée auprès de l'inspection des installations classées et de l'ensemble des acteurs concernés par l'épandage.

Article 13 : Suivi qualitatif des déchets épandus

Un suivi qualitatif des déchets épandus est organisé par l'exploitant selon les modalités suivantes :

- **prélèvements tous les six mois :**
 - taille du prélèvement : dix échantillons correctement répartis sur le stock,
 - nature des analyses : Cd, Cr, Cu, Hg, Ni, Pb, Zn, Ba, Se, Sr, SO₄, P₂O₅,
 - observations sur le déchet (changements relatifs à son origine, son apparence...)
 - analyses sur des courbes de la variabilité de ses composants.

En outre, les analyses suivantes sont réalisées :

- **tous les mois :**
 - matières sèche (%), matières organiques
 - pH
 - azote global et ammoniacal
 - rapport C/N
 - phosphore total en P₂O₅
 - potassium total en K₂O
 - calcium total en CaO
 - magnésium total en MgO

- Bi, Cd, Cr, Cu, Hg, Ni, Pb, Zn, Se, Ba, B, Co, Fe, Mn, Mo

7

- **prélèvement annuel :**

- éléments-traces organiques et AOX,
- Ag, As, Be, Ce, La, Li, Nb, Sb, Sn, V, W, Y, Zr, Na, Cl, SiO₂, Al₂O₃, MnO, TiO₂, B, Co, Mo.

COPIE

Le suivi qualitatif des déchets épandus est intégré au bilan annuel d'épandage. Il permet en outre la mise à jour du plan prévisionnel d'épandage.

Article 14 : Stockage des données – traçabilité

Le programme prévisionnel d'épandage de chaque année, le bilan annuel de chaque année, le plan d'épandage à jour de chaque année sont sauvegardés sur CD ROM, de telle sorte que les données qu'il contient soient accessibles à tout moment par l'inspecteur des installations classées et l'exploitant ; celui-ci, à cet effet, effectue les mises à jours nécessaires.

Un exemplaire de la sauvegarde du CD ROM est envoyé chaque année à l'inspecteur des installations classées. Un autre exemplaire est conservé dans les locaux de l'exploitant.

L'ensemble des données sont saisies sur CD ROM dans des formats informatiques « compatibles PC », de larges diffusions choisies en accord avec l'inspection des installations classées.

Les documents cartographiques sont stockés en format image de type JPG, GIF ou BITMAP ; ils sont géoréférencés.

Les documents pourront être fournis sous un système d'information géographique de grande diffusion avec l'accord de l'inspection des installations classées.

Article 15 : Transmission des documents

Le programme prévisionnel d'épandage est transmis en version « papier » aux préfets avant la campagne.

Le bilan annuel d'épandage est adressé annuellement aux préfets et aux agriculteurs concernés dans une version « papier » ou « informatique » (CD ROM). Le bilan de l'année N parvient aux préfets avant le dernier trimestre de l'année N+1.

Article 16 : Cahier d'épandage

Un cahier d'épandage est élaboré et renseigné conformément aux dispositions de l'article 12 – 3.6 – II – 1° de l'arrêté ministériel du 3 avril 2000 modifié susvisé.

Article 17 : Transport des cendres

Le transport des cendres est conduit de telle sorte que les distances parcourues sont minimales ; les stockages intermédiaires sont gérés de manière à atteindre ces objectifs.

Chaque fois que cela est possible, les cendres sont acheminées directement de l'usine vers les parcelles réceptrices pour épandage.

Article 18 : Stockages intermédiaires

18.1. Les stockages intermédiaires sont réalisés sur des surfaces stabilisées. Ils sont clos et entourés de haies ou de plantations (arbres, arbustes, buissons...) qui les soustraient à la vue.

Toutes les précautions sont prises afin d'éviter l'entraînement par ruissellement des cendres et toute percolation vers les éventuelles nappes superficielles ou souterraines.

Les stocks respectent les distances d'éloignement fixées par l'arrêté ministériel du 3 avril 2000 modifié susvisé. En particulier, ils sont distants d'au moins 100 mètres des locaux habités par des tiers.

COPIE

- 18.2. Sur le site le plus défavorable, une surveillance particulière de la qualité des eaux souterraines, après caractérisation de l'état initial, est effectuée à partir d'un piézomètre. Le choix du site et de l'implantation du piézomètre se fait en accord avec l'inspection des installations classées.

Les éléments analysés sont les suivants :

- pH, Ba, Sr, SO₄, phosphore total (exprimé en P₂O₅),
- B, Co, Fe, Mn, Mo,
- Cd, Cr, Cu, Hg, Ni, Pb, Zn.

La fréquence des prélèvements et analyses est semestrielle.

Les résultats sont transmis à l'inspection des installations classées dans le bilan annuel. En cas d'anomalie, les résultats sont transmis dans les meilleurs délais à l'inspection et accompagnés de commentaires écrits sur les causes des anomalies ainsi que sur les mesures correctives mises en œuvre ou envisagées.

L'inspection peut exiger le suivi de nouveaux piézomètres si les résultats du suivi n'apparaît pas satisfaisant.

En cas de mise en évidence d'une percolation significative à partir des cendres, l'inspection des installations classées pourra exiger la couverture des dépôts, notamment par des bâches agricoles. Le suivi sera alors poursuivi sur ce site afin de juger de l'efficacité du système mis en place.

- 18.3. Sur les sites de stockages, toutes les dispositions sont prises afin :

- d'éviter la stagnation de l'eau (par drainage souterrain ou de surface),
- de protéger les terrains en aval du ruissellement direct à partir des cendres (par mise en place de merlons...).

Article 19 : Protection des eaux

Les périmètres immédiats et rapprochés des captages d'alimentation en eau potable sont exclus du plan d'épandage.

Dans le souci de contrôler la qualité des eaux de surface, l'inspection des installations classées pourra demander d'analyser des prélèvements d'eau effectués à l'aval d'un bassin versant concerné par l'épandage pour Ba, Sr, SO₄, Zn, pH.

Article 20 : Zones Naturelles d'Intérêt Ecologique Faunistique et Floristique (ZNIEFF)

L'épandage est interdit les ZNIEFF de la « Lande de Ceinturat » et de la « Forêt de Brigueuil ».

Article 21 : Délais et voies de recours

Le présent arrêté peut être déféré à la juridiction administrative :

- par les demandeurs ou exploitants, dans un délai de deux mois qui commence à courir du jour où lesdits actes leur ont été notifiés ;
- par les tiers, personnes physiques ou morales, les communes intéressées ou leurs groupements, en raison des inconvénients ou des dangers que le fonctionnement de l'installation présente pour les intérêts visés à l'article L. 511-1, dans un délai de quatre ans à compter de la publication ou de l'affichage desdits actes, ce délai étant, le cas

Article 22 : Information

COPIE

Une copie du présent arrêté sera déposée, pour y être consultée par toute personne intéressée, dans les mairies de :

- Département de la **Charente** : Chabrac, Chassenon, Brigueuil, Exideuil, Chabanais, Chirac, Etagnac, Montrollet, Lesterps, Pressignac, Saint-Christophe, Saint-Maurice-des-Lions, Saint-Quentin-sur-Charente, Saulgond ;
- Département de la **Haute-Vienne** : Saillat-sur-Vienne, Saint-Junien, Sainte-Marie-de-Vaux, Saint-Victorien, Oradour-sur-Glane, Javerdat, Veyrac, Saint-Martin-de-Jussac, Saint-Brice-sur-Vienne, Rochechouart, Cieux, Chaillac.
- Une copie du présent arrêté sera également transmise aux maires des communes de Roussines, Le Lindois et Massignac qui ne sont plus concernées par le plan d'épandage.

Un extrait de l'arrêté énumérant notamment les prescriptions auxquelles l'installation est soumise, sera affiché aux dites mairies pendant une durée minimum de un mois. Procès-verbal de l'accomplissement de cette formalité sera dressé par les soins du Maire.

Le même extrait sera affiché en permanence et de façon visible dans l'établissement d'INTERNATIONAL PAPER S.A. à Saillat-sur-Vienne par les soins du bénéficiaire de l'autorisation.

Un avis sera inséré par les soins des Préfets et aux frais de l'exploitant dans deux journaux locaux ou régionaux diffusés dans les départements de la Charente et de la Haute-Vienne.

En outre, une ampliation ou une copie du présent arrêté est adressé aux services suivants des départements de la Charente et de la Haute-Vienne :


Direction Régionale de l'Environnement, de l'Aménagement et du Logement,
Agence Régionale de Santé,
Direction Départementale des Territoires,
Direction des Archives Départementales,
Direction Régionale des Entreprises, de la Concurrence, de la Consommation, du Travail et de l'Emploi
Service Départemental de l'Architecture et du Patrimoine,
Service Départemental d'Incendie et de Secours,
Service Interministériel Régional de Défense et de Protection Civile.


Article 23 : Notification

Le présent arrêté sera notifié à la société INTERNATIONAL PAPER

Article 23 : Exécution

Les Secrétaires Généraux des Préfectures de la Charente et de la Haute-Vienne, les Sous-Préfets de Bellac, Rochechouart et Confolens, les Maires des communes de Chabrac, Chassenon, Brigueuil, Exideuil, Chabanais, Chirac, Etagnac, Montrollet, Lesterps, Pressignac, Saint-Christophe, Saint-Maurice-des-Lions, Saint-Quentin-sur-Charente, Saulgond, Saillat-sur-Vienne, Saint-Junien, Sainte-Marie-de-Vaux, Saint-Victorien, Oradour-sur-Glane, Javerdat, Veyrac, Saint-Martin-de-Jussac, Saint-Brice, Rochechouart, Cieux et Chaillac et l'inspection des installations classées pour la protection de l'environnement sont chargés, chacun en ce qui le concerne, de l'exécution du présent arrêté.

A Angoulême, le - 7 JUL. 2010
Le Préfet
Pour le Préfet,
Le Secrétaire Général,

Jean-Louis AMAT

A Limoges, le - 4 AOÛT 2010
Le Préfet
Pour le Préfet
Le Secrétaire Général,

Henri JEAN

ANNEXES**COPIE**

ANNEXE A	Répertoire parcellaire
ANNEXE B	Liste des stockages intermédiaires autorisés en Charente
ANNEXE C	Liste des stockage intermédiaires autorisés en Haute-Vienne
ANNEXE D	Implantation des stockages intermédiaires de la Charente
ANNEXE E	Implantation des stockages intermédiaires de la Haute-Vienne

Evolution du périmètre d'épandage

SPE initiale du plan d'épandage d'avril 2002 en Charente			3253.82	ha
SPE révisée du périmètre d'épandage en charente			3033.04	ha
SPE initiale du plan d'épandage d'avril 2002 en Haute Vienne			2537.62	ha
SPE révisée du périmètre d'épandage en Haute Vienne			2684.78	ha

Soit une surface globale en ha de SPE de 5717,82 ha de SPE après révision contre 5791,4 ha de SPE en 2002

REPERTOIRE PARCELLAIRE

Département	N° agriculteur	Code INSEE commune	Section	N° plan	Surface cadastrale	SAU
16	12623	16231	G	521	0.71	0.1
16	1623	16036	D	752	0.09	0.09
16	1602	16064	C	75	0.47	0.4
16	1602	16064	C	86	0.52	0.47
16	1602	16064	C	87	0.48	0.42
16	1602	16064	C	89	0.13	0.13
16	1602	16064	C	84 C	0.14	0.14
16	1602	16064	C	84 D	0.18	0.18
16	1602	16064	C	85 A	0.76	0.76
16	1602	16064	C	90 A	0.91	0.86
16	1602	16064	C	118	0.94	0.94
16	1602	16064	C	117	0.13	0.13
16	1602	16064	C	125	0.46	0.46
16	1602	16064	C	126	0.12	0.12
16	1602	16064	C	127	0.16	0.16
16	1602	16064	C	128	0.25	0.25
16	1602	16064	C	131	0.23	0.23
16	1602	16064	C	366	0.08	0.08
16	1602	16064	C	367	0.08	0.08
16	1602	16064	C	376	0.15	0.15
16	1602	16064	C	377	0.11	0.11
16	1602	16064	C	378	0.16	0.16
16	1602	16064	C	379	1.38	1.38
16	1602	16064	C	380	0.43	0.43
16	1602	16064	C	381	0.14	0.14
16	1602	16064	C	389	0.19	0.19
16	1602	16064	C	390	0.09	0.09
16	1602	16064	C	391	0.35	0.35
16	1602	16064	C	392	0.53	0.53
16	1602	16064	C	394	0.43	0.43
16	1602	16064	C	398	1.1	1.1
16	1602	16064	C	1177	0.97	0.97
16	1602	16064	C	403	0.61	0.61
16	1602	16064	C	404	0.46	0.46
16	1602	16064	C	406	0.11	0.11
16	1602	16064	C	407	0.34	0.34
16	1602	16064	C	408	0.98	0.94
16	1602	16064	C	411	0.22	0.22
16	1602	16064	C	412	0.44	0.44
16	1602	16064	C	414	0.28	0.28
16	1602	16064	C	415	0.13	0.13
16	1602	16064	C	416	0.08	0.08
16	1602	16064	C	417	0.31	0.31
16	1602	16064	C	418	0.88	0.88
16	1602	16064	C	419	1.4	1.4
16	1602	16064	C	420	0.86	0.85
16	1602	16064	C	421	0.87	0.87
16	1602	16064	C	1193	0.14	0.14
16	1602	16064	C	1201	0.88	0.88
16	1602	16064	C	1203 AJ	1.97	1.97
16	1602	16064	C	1203 AK	1.97	1.97
16	1602	16064	C	608	0.74	0.74
16	1602	16064	C	610	0.72	0.72
16	1602	16064	C	612	0.77	0.77
16	1602	16064	C	618	0.08	0.08
16	1602	16064	C	613	0.08	0.08
16	1602	16064	C	619	0.21	0.21
16	1602	16064	C	620	0.34	0.34
16	1602	16064	C	621	0.28	0.28
16	1602	16064	C	698	0.73	0.73
16	1602	16064	C	712	2.4	2.4
16	1602	16064	C	714	1.82	1.82
16	1602	16064	C	718	0.23	0.23
16	1602	16064	C	720	0.16	0.16
16	1602	16064	C	721	0.41	0.41
16	1602	16064	C	722	0.32	0.32
16	1602	16064	C	724	1.09	1.09
16	1602	16064	C	728	0.48	0.48
16	1602	16064	C	729	0.44	0.44
16	1602	16064	C	731	0.96	0.96
16	1602	16064	C	732	0.66	0.66
16	1602	16064	C	733	0.52	0.52
16	1602	16064	C	734	0.87	0.87
16	1602	16064	C	793	0.18	0.18
16	1602	16064	C	1219	0.13	0.13
16	1602	16064	C	1252	0.04	0.04
16	1602	16064	C	1325	0.03	0.03
16	1602	16064	C	611 A	0.98	0.98
16	1602	16064	C	611 C	0.23	0.23
16	1602	16064	C	614 A	2.98	2.98
16	1602	16064	C	615 A	1.17	1.17
16	1602	16064	C	616 A	0.49	0.49
16	1602	16064	C	723 B	1.23	1.23
16	1602	16064	C	730 A	2.97	2.97
16	1602	16064	C	715	0.04	0.04
16	1602	16064	C	716	0.16	0.16
16	1602	16064	C	988	0.08	0.08
16	1602	16064	C	987	0.08	0.08
16	1602	16064	C	719	0.11	0.11
16	1602	16064	C	347	0.52	0.52
16	1602	16064	C	348	0.1	0.1
16	1602	16064	C	349	0.35	0.35

REPERTOIRE PARCELLAIRE

Département	N° agriculteur	Code INSEE commune	Section	N° plan	Surface cadastrale	SAU
16	1602	16064	C	350	0.09	0.09
16	1602	16064	C	352	0.08	0.08
16	1602	16064	C	622	0.1	0.1
16	1602	16064	C	624	0.48	0.48
16	1602	16064	C	625	0.12	0.12
16	1602	16064	C	626	0.29	0.29
16	1602	16064	C	627	1.5	1.5
16	1602	16064	C	628	1.48	1.48
16	1602	16064	C	629	0.87	0.87
16	1602	16064	C	632	1.41	1.41
16	1602	16064	C	638	0.85	0.85
16	1602	16064	C	639	1.33	1.33
16	1602	16064	C	914	1.26	1.26
16	1602	16064	C	919	0.19	0.19
16	1602	16064	C	928	1.79	1.79
16	1602	16064	C	1095	0.88	0.88
16	1602	16064	C	251	0.18	0.18
16	1602	16064	C	1131	1.21	1.2
16	1602	16064	C	1133	0.14	0.14
16	1602	16064	C	1135	0.12	0.12
16	1602	16064	C	1137	0.33	0.33
16	1602	16064	C	1139	1	1
16	1602	16064	C	1207	0.58	0.58
16	1602	16064	C	1390	1.93	1.5
16	1602	16064	C	997	0.87	0.87
16	1602	16064	C	1321	2.48	2.48
16	1602	16064	C	1323	2.44	2.44
16	1602	16064	C	1326	0.02	0.02
16	1602	16064	C	1360	1.09	1.09
16	1602	16064	D	106	1.14	1.14
16	1602	16064	D	107	0.22	0.22
16	1602	16064	D	733	0.45	0.45
16	1602	16064	D	734	1	1
16	1602	16064	D	735	0.25	0.25
16	1602	16064	D	743	1.13	1.13
16	1602	16064	D	748	0.15	0.15
16	1602	16064	D	749	1.23	1.23
16	1602	16064	D	750	0.49	0.49
16	1602	16064	D	758	0.05	0.05
16	1602	16064	D	759	0.04	0.04
16	1602	16064	D	1342	0.94	0.94
16	1602	16064	I	352	0.69	0.69
16	1602	16064	I	353	0.17	0.17
16	1602	16064	I	354	0.1	0.1
16	1602	16064	I	356	0.73	0.73
16	1602	16064	I	357	0.85	0.85
16	1602	16064	I	358	0.36	0.36
16	1602	16064	I	941	0.24	0.24
16	1602	16064	I	940	0.12	0.12
16	1602	16064	I	943	0.33	0.33
16	1602	16064	I	361 A	0.22	0.22
16	1602	16064	I	361 C	0.16	0.16
16	1602	16064	I	488	0.39	0.39
16	1602	16064	I	489	0.81	0.81
16	1602	16064	I	490	0.06	0.06
16	1602	16064	I	491	0.17	0.17
16	1602	16064	I	493	0.12	0.12
16	1602	16064	I	494	0.14	0.14
16	1602	16064	I	496	0.08	0.08
16	1602	16064	I	497	0.17	0.17
16	1602	16064	I	498	0.13	0.13
16	1602	16064	I	499	0.15	0.15
16	1602	16064	I	500	0.29	0.29
16	1602	16064	I	534	0.12	0.12
16	1602	16064	I	535	0.05	0.05
16	1602	16064	I	755	0.32	0.32
16	1602	16064	I	759	0.35	0.35
16	1602	16064	I	761	0.13	0.13
16	1602	16064	I	763	0.12	0.12
16	1602	16064	I	765	0.3	0.3
16	1602	16064	I	767	0.03	0.03
16	1602	16064	I	503	0.81	0.81
16	1602	16064	I	504	0.22	0.22
16	1602	16064	I	505	0.4	0.4
16	1602	16064	I	506	0.38	0.38
16	1602	16064	C	454	0.48	0.48
16	1602	16064	C	353	0.6	0.6
16	1602	16064	C	354	0.37	0.37
16	1603	16064	H	383	0.45	0.45
16	1603	16064	H	394	0.76	0.76
16	1603	16064	H	395	2.1	2.1
16	1603	16064	H	396	2.08	2.08
16	1603	16064	H	403	2.5	2.5
16	1603	16064	H	402	0.13	0.13
16	1603	16064	H	405	1.36	1.36
16	1603	16064	H	401	5.65	5.65
16	1603	16064	H	399	0.76	0.76
16	1603	16064	H	400	2.5	2.5
16	1603	16064	H	398 A	0.68	0.68
16	1603	16064	H	775	0.53	0.53
16	1603	16064	H	776	2.28	2.28
16	1604	16064	H	324	0.39	0.39

REPERTOIRE PARCELLAIRE

Département	N° agriculteur	Code INSEE commune	Section	N° plan	Surface cadastrale	SAU
16	1604	16064				
16	1603	16064	H	325	0.25	0.25
16	1603	16064	H	232	0.71	0.71
16	1603	16064	H	233	4.68	4.68
16	1603	16064	H	234	2.21	2.21
16	1603	16064	H	235	0.61	0.31
16	1603	16064	H	267	0.56	0.56
16	1603	16064	H	270	0.31	0.31
16	1603	16064	H	271	0.14	0.14
16	1603	16064	H	224	0.88	0.88
16	1603	16064	H	242	1.07	1.07
16	1603	16064	H	14	0.86	0.86
16	1603	16064	H	18	0.35	0.35
16	1603	16064	H	85	1.36	1.36
16	1603	16064	H	141	0.92	0.92
16	1603	16064	H	134A	1.13	1.13
16	1603	16064	H	472	0.47	0.47
16	1603	16064	H	447	0.65	0.65
16	1603	16064	H	467	0.28	0.28
16	1603	16064	H	469	0.17	0.17
16	1603	16064	H	463	0.82	0.82
16	1603	16064	H	464	0.84	0.84
16	1603	16064	H	316	0.13	0.13
16	1603	16064	H	286	0.22	0.22
16	1603	16064	H	415	2.28	2.28
16	1609	16064	H	416	0.44	0.44
16	1609	16064	D	683	0.29	0.28
16	1609	16064	D	698	2.62	2.62
16	1609	16064	D	699	1.19	1.19
16	1609	16064	D	697	5.77	0.77
16	1609	16064	D	703	2.55	2.55
16	1609	16064	D	704	3.01	3
16	1609	16064	D	705	0.54	0.54
16	1609	16064	D	706	1.41	1.41
16	1609	16064	D	723	2.68	2.68
16	1609	16064	D	726	0.46	0.46
16	1609	16064	D	727	0.32	0.32
16	1609	16064	D	728	0.09	0.09
16	1609	16064	D	730	0.22	0.22
16	1609	16064	D	731	0.47	0.47
16	1609	16064	D	697	5.77	5
16	1609	16064	D	1360	0.48	0.48
16	1609	16064	D	896	0.96	0.96
16	1609	16064	D	900	0.32	0.32
16	1609	16064	D	901	1.47	1.47
16	1609	16064	D	902	3.8	3.8
16	1609	16064	D	903	0.38	0.38
16	1609	16064	D	906	1.27	1
16	1609	16064	D	907	1.48	1.4
16	1609	16064	D	908	0.39	0.39
16	1609	16064	D	909	2.17	2.17
16	1609	16064	D	910	1.13	1.13
16	1609	16064	D	911	1.05	1.05
16	1609	16064	D	912	3.23	3
16	1609	16064	D	934	3.19	3.19
16	1609	16064	I	426	0.24	0.24
16	1609	16064	I	694	4.79	4.7
16	1609	16064	I	429	1.6	1.6
16	1609	16064	I	430	0.91	0.91
16	1609	16064	I	431	0.63	0.6
16	1609	16064	I	432	1.22	0.6
16	1609	16064	I	435	0.96	0.95
16	1609	16064	I	436	0.19	0.19
16	1609	16064	I	457	0.68	0.6
16	1609	16064	I	495	0.37	0.37
16	1609	16064	I	501	0.24	0.24
16	1609	16064	I	502	0.29	0.29
16	1609	16064	I	507	0.5	0.5
16	1609	16064	I	509	0.27	0.27
16	1609	16064	I	510	0.29	0.29
16	1609	16064	I	511	0.38	0.38
16	1609	16064	I	512	0.2	0.2
16	1609	16064	I	513	0.17	0.17
16	1609	16064	I	515	0.26	0.26
16	1609	16064	I	516	1.77	1.7
16	1609	16064	I	517	3.07	2.34
16	1609	16064	I	439	0.25	0.25
16	1609	16064	I	440 B	0.23	0.23
16	1609	16064	I	455	0.71	0.7
16	1609	16064	G	575	0.51	0.5
16	1609	16064	G	577	0.4	0.3
16	1609	16064	G	1026	4.3	3
16	1609	16064	G	1365	0.76	0.3
16	1609	16064	G	536	0.93	0.9
16	1609	16064	G	1026	4.3	0.5
16	1609	16064	I	252	0.73	0.7
16	1609	16064	I	364	0.8	0.8
16	1609	16064	I	365	0.18	0.06
16	1609	16064	I	78	0.64	0.64
16	1609	16064	I	273	1	1
16	1609	16064	G	720	1.01	1.01
16	1609	16064	G	730	0.15	0.15
16	1609	16064	G	722	1.15	0.35

REPERTOIRE PARCELLAIRE

Département	N° agriculteur	Code INSEE commune	Section	N° plan	Surface cadastrale	SAU
16	1609	16064	G	726	1.19	1.19
16	1609	16064	G	737	0.17	0.17
16	1609	16064	G	729A	5.54	5.15
16	1609	16064	G	722	1.15	0.8
16	1609	16064	F	389	3.32	3.2
16	1609	16064	G	355	0.48	0.48
16	1609	16064	G	374	1.95	1.95
16	1609	16064	G	375 J	2.11	1.05
16	1609	16064	G	375 K	2.11	1.05
16	1609	16064	G	1464	0.68	0.67
16	1609	16064	G	568	1.78	1.78
16	1609	16064	G	569	0.43	0.43
16	1610	16064	H	637	5.86	5
16	1610	16064	C	636	1.52	1.51
16	1610	16064	C	651	0.81	0.8
16	1610	16064	C	651	0.81	0.01
16	1610	16064	C	709 A	2.69	2.49
16	1610	16064	C	938	0.8	0.71
16	1610	16064	D	77	1.13	1.13
16	1610	16064	D	78	0.45	0.45
16	1610	16064	D	79	0.84	0.84
16	1610	16064	D	80	1.48	1.48
16	1610	16064	D	90	0.12	0.12
16	1610	16064	D	91	0.28	0.28
16	1610	16064	D	92	0.61	0.61
16	1610	16064	D	108	0.47	0.47
16	1610	16064	D	109	2.77	2.52
16	1610	16064	D	110	0.09	0.09
16	1610	16064	D	111	1.02	1.02
16	1610	16064	D	112	2.57	2.57
16	1610	16064	D	263	0.45	0.45
16	1610	16064	D	264	0.16	0.16
16	1610	16064	D	265	0.48	0.45
16	1610	16064	D	711	0.62	0.62
16	1610	16064	D	712	0.27	0.26
16	1610	16064	D	714	0.29	0.29
16	1610	16064	D	717	0.25	0.25
16	1610	16064	D	710A	0.15	0.05
16	1610	16064	D	761	0.44	0.44
16	1610	16064	D	1303	1.06	1.06
16	1610	16064	D	1304	0.01	0.01
16	1610	16064	D	1305	0.68	0.68
16	1610	16064	D	1306	0.01	0.01
16	1610	16064	D	1295	0.47	0.47
16	1610	16064	D	1297	0.64	0.59
16	1610	16064	D	1298	0.03	0.03
16	1610	16064	D	1299	0.35	0.35
16	1610	16064	D	1300	0.02	0.02
16	1610	16064	D	1325	0.55	0.5
16	1610	16064	D	1326	0.03	0.03
16	1610	16064	D	859	8.6	4.3
16	1610	16064	D	859	8.6	4.2
16	1610	16064	D	913	0.55	0.55
16	1610	16064	D	1362	2.41	2.41
16	1610	16064	D	1363	0.02	0.01
16	1610	16064	F	471	1.19	1.19
16	1610	16064	F	583	0.1	0.1
16	1610	16064	F	611	3.66	2.36
16	1610	16064	F	611	3.66	1.3
16	1610	16064	G	640	1.33	1.33
16	1610	16064	G	641	1.2	1.2
16	1610	16064	G	642	1.44	1.32
16	1610	16064	G	1425	1.29	0.72
16	1610	16064	G	1426	9.92	4.96
16	1610	16064	G	1426	9.92	4.96
16	1610	16064	D	695	0.84	0.84
16	1610	16064	D	696	1.08	1.08
16	1610	16064	D	75	0.61	0.61
16	1610	16064	D	1380	0.97	0.65
16	1610	16064	D	894	0.23	0.23
16	1610	16064	D	1354	0.38	0.38
16	1610	16064	D	1355	0.01	0.01
16	1610	16064	D	1356	0.76	0.76
16	1610	16064	D	1357	0.01	0.01
16	1610	16064	D	1358	1.33	1.33
16	1610	16064	D	1359	0.06	0.06
16	1611	16064	E	408	0.3	0.3
16	1618	16064	E	410	1.07	1.07
16	1619	16064	I	577	2.36	2.31
16	1619	16064	E	397	1.23	1.23
16	1619	16064	E	398	1.1	1.1
16	1619	16064	E	196	0.32	0.32
16	1619	16064	E	541	0.49	0.49
16	1619	16064	E	411	1.21	1
16	1619	16064	E	412	0.36	0.20
16	1623	16064	C	439	0.2	0.2
16	1623	16064	C	440	0.36	0.36
16	1623	16064	C	441	2.02	1.62
16	1623	16064	C	446	1.48	1.38
16	1625	16064	I	386	0.71	0.71
16	1625	16064	I	393	0.05	0.05
16	1625	16064	I	411	0.05	0.05

REPERTOIRE PARCELLAIRE

Département	N° agriculteur	Code INSEE commune	Section	N° plan	Surface cadastrale	SAU
16	1625	16064	I	434	2.27	2.27
16	1625	16064	I	449	0.04	0.04
16	1625	16064	I	568	0.02	0.02
16	1625	16064	I	743	0.28	0.28
16	1638	16064	I	938	3.48	3.48
16	1638	16064	E	344	2.2	1.76
16	1638	16064	E	208	0.11	0.1
16	1638	16064	E	209	0.04	0.04
16	1638	16064	E	210	1.1	1.1
16	1638	16064	E	211	0.28	0.28
16	1638	16064	E	212	0.33	0.33
16	1638	16064	E	213	0.7	0.7
16	1638	16064	E	253	0.65	0.65
16	1638	16064	E	254	0.75	0.75
16	1638	16064	E	256	1.59	1.59
16	1638	16064	E	257	0.78	0.2
16	1638	16064	E	258	5.06	5.06
16	1638	16064	E	261	1.17	1.17
16	1638	16064	E	526	0.18	0.18
16	1638	16064	E	529	0.57	0.57
16	1638	16064	E	532	0.44	0.44
16	1638	16064	E	533	0.9	0.9
16	1638	16064	E	255 A	0.26	0.26
16	1638	16064	F	248	1.97	1.9
16	1638	16064	F	612	3.75	3.25
16	1638	16064	F	319	0.24	0.12
16	1638	16064	F	324	1.57	1.57
16	1638	16064	F	325	0.3	0.3
16	1638	16064	F	326	0.2	0.2
16	1638	16064	F	328	0.36	0.36
16	1638	16064	F	329	0.12	0.11
16	1638	16064	F	330	0.27	0.27
16	1638	16064	F	331	0.46	0.46
16	1638	16064	F	332	0.23	0.22
16	1638	16064	E	378	1.28	1.28
16	1638	16064	E	379	1.54	1.54
16	1638	16064	E	380	1.34	1.34
16	1638	16064	E	365	0.12	0.12
16	1638	16064	E	366	0.16	0.16
16	1638	16064	E	367	0.31	0.31
16	1638	16064	E	368	0.09	0.09
16	1638	16064	F	376	2.05	2.05
16	1638	16064	F	143	0.78	0.78
16	1638	16064	F	145	2	1.85
16	1638	16064	F	149	0.09	0.09
16	1638	16064	F	155	0.6	0.6
16	1638	16064	F	158	0.39	0.38
16	1638	16064	F	490	0.03	0.03
16	1638	16064	G	777	0.94	0.94
16	1638	16064	G	780	1.06	1.06
16	1638	16064	G	781	0.87	0.87
16	1638	16064	G	782	0.46	0.46
16	1638	16064	G	787	0.37	0.37
16	1638	16064	G	1460	0.64	0.48
16	1638	16064	G	1344	0.39	0.39
16	1638	16064	F	386	0.74	0.74
16	1638	16064	F	387	1.12	1.04
16	1638	16064	F	340	0.61	0.61
16	1638	16064	F	341	2.15	2.15
16	1638	16064	F	345	0.93	0.93
16	1638	16064	F	346	0.83	0.83
16	1638	16064	F	593	0.67	0.67
16	1638	16064	F	595	0.36	0.36
16	1638	16064	E	370	0.42	0.41
16	1638	16064	E	371	0.29	0.29
16	1638	16064	F	162	2.02	2.02
16	1638	16064	G	768	0.74	0.74
16	1638	16064	G	769	0.21	0.21
16	1638	16064	G	770	1.21	1
16	1638	16064	G	771	0.45	0.45
16	1638	16064	E	235	0.96	0.96
16	1638	16064	E	237	0.54	0.54
16	1638	16064	E	423	1.09	1.09
16	1638	16064	E	424	0.87	0.87
16	1638	16064	F	597	0.16	0.16
16	1638	16064	F	241	0.33	0.33
16	1638	16064	F	279	0.56	0.56
16	1638	16064	F	281	0.39	0.39
16	1638	16064	F	284	1.64	1.44
16	1638	16064	F	286	1.03	0.98
16	1638	16064	F	289	0.22	0.22
16	1638	16064	F	293	3.87	3.68
16	1638	16064	F	296	0.39	0.4
16	1638	16064	E	227	0.19	0.18
16	1638	16064	F	237	1.06	1.06
16	1638	16064	F	221	0.33	0.33
16	1638	16064	F	222	0.89	0.89
16	1638	16064	F	223	0.33	0.33
16	1638	16064	F	224	0.23	0.22
16	1638	16064	F	225	1.41	1.41
16	1647	16064	F	226	0.62	0.62
16		16064	H	196	4.82	4.82

REPERTOIRE PARCELLAIRE

Département	N° agriculteur	Code INSEE commune	Section	N° plan	Surface cadastrale	SAU
16	1647	16064	H	197	1.15	0.27
16	1647	16064	H	198	1.07	1.07
16	1647	16064	H	199	0.67	0.67
16	1647	16064	H	206	0.32	0.23
16	1647	16064	H	207	0.35	0.09
16	1647	16064	H	209	0.72	0.72
16	1647	16064	H	211	0.37	0.37
16	1647	16064	H	212	1.18	1.18
16	1647	16064	H	213	0.19	0.19
16	1647	16064	H	214	1.32	1.32
16	1647	16064	H	215	2.6	2.6
16	1647	16064	H	221	0.93	0.93
16	1647	16064	H	275	0.15	0.15
16	1647	16064	H	276	0.34	0.34
16	1647	16064	H	161	0.11	0.11
16	1647	16064	H	162	0.05	0.05
16	1647	16064	H	163	0.12	0.12
16	1647	16064	H	164	0.33	0.33
16	1647	16064	H	165	0.68	0.68
16	1647	16064	H	167	0.43	0.43
16	1647	16064	H	168	0.22	0.21
16	1647	16064	H	169	0.64	0.64
16	1647	16064	H	170	0.35	0.35
16	1647	16064	H	171	0.15	0.15
16	1647	16064	H	172	1.44	1.44
16	1647	16064	H	173	2.36	2.35
16	1647	16064	H	180	2.08	2.08
16	1647	16064	H	181	3.55	3.55
16	1647	16064	H	186	0.36	0.36
16	1647	16064	H	187	3.85	3.85
16	1647	16064	H	342	0.83	0.83
16	1647	16064	H	343	2.11	2.11
16	1647	16064	H	703	0.21	0.21
16	1647	16064	H	705	0.07	0.07
16	1647	16064	H	706	0.08	0.08
16	1647	16064	H	193	6.61	6.61
16	1647	16064	H	476	0.91	0.27
16	1647	16064	H	494	3.04	0.7
16	1647	16064	H	495	4.26	2.16
16	1647	16064	H	497	2.89	2.89
16	1647	16064	H	499	2.21	2.21
16	1647	16064	H	704	0.13	0.13
16	1647	16064	H	404	1.5	1.5
16	1647	16064	H	408	2.94	2.94
16	1647	16064	H	409	4.86	4.86
16	1647	16064	H	382	0.17	0.17
16	1647	16064	H	384	0.98	0.98
16	1647	16064	H	386	1.87	1.87
16	1647	16064	H	450	0.74	0.74
16	1647	16064	H	451	0.5	0.5
16	1647	16064	H	456	0.12	0.1
16	1647	16064	H	458	0.44	0.44
16	1647	16064	G	694	1.44	1.44
16	1647	16064	G	748	3.35	3.35
16	1647	16064	G	749	2.74	2.74
16	1647	16064	G	752	0.82	0.82
16	1647	16064	G	753	0.4	0.4
16	1647	16064	G	754	1.55	1.55
16	1647	16064	H	701	0.27	0.27
16	1647	16064	H	742	0.41	0.41
16	1647	16064	H	743	0.77	0.68
16	1647	16064	H	744	0.5	0.5
16	1647	16064	H	1251	0.11	0.11
16	1647	16064	H	1458	3.55	3.55
16	1647	16064	G	680	0.82	0.82
16	1647	16064	G	681	4.98	4.98
16	1647	16064	G	682	0.59	0.59
16	1647	16064	G	689	4.29	4.28
16	1647	16064	G	690	0.12	0.12
16	1647	16064	H	155	3.55	3.55
16	1647	16064	H	156	0.72	0.72
16	1647	16064	H	500	0.64	0.64
16	1647	16064	H	504	1.73	1.73
16	1647	16064	H	600	0.97	0.97
16	1658	16064	D	141	0.82	0.82
16	1658	16064	D	143	0.92	0.92
16	1658	16064	D	145	1.52	1.52
16	1658	16064	D	147	1.27	1.23
16	1658	16064	D	156	0.96	0.96
16	1658	16064	D	157	1.07	1.07
16	1658	16064	D	160	0.48	0.48
16	1658	16064	D	161	0.27	0.27
16	1658	16064	D	162	0.59	0.59
16	1658	16064	D	164	0.43	0.43
16	1658	16064	D	1188	0.04	0.04
16	1658	16064	D	190	1.69	1.69
16	1658	16064	D	191	0.53	0.53
16	1658	16064	D	193	0.38	0.38
16	1658	16064	D	194	0.76	0.76
16	1658	16064	D	195	1.62	1.62
16	1658	16064	D	196	0.73	0.73
16	1658	16064	D	219	1.31	1.31

REPERTOIRE PARCELLAIRE

Département	N° agriculteur	Code INSEE commune	Section	N° plan	Surface cadastrale	SAU
16	1658	16064	D	220	1.41	1.41
16	1658	16064	D	221	1.57	1.57
16	1658	16064	D	222	3.81	3.81
16	1658	16064	D	223	1.76	1.76
16	1658	16064	D	1106	0.71	0.71
16	1658	16064	D	1108	1.84	1.84
16	1658	16064	D	199	3.8	3.75
16	1658	16064	D	334	0.44	0.44
16	1658	16064	D	335	0.1	0.1
16	1658	16064	D	336	0.15	0.15
16	1658	16064	D	1401	1.94	1.94
16	1658	16064	D	1403	0.34	0.34
16	1658	16064	D	1399	1.95	1.87
16	1658	16064	D	1395	1.58	1.58
16	1658	16064	D	1397	0.85	0.85
16	1658	16064	D	299	0.75	0.75
16	1658	16064	D	300	0.72	0.72
16	1658	16064	D	148	1.43	1.43
16	1658	16064	D	149	1.44	1.44
16	1658	16064	D	150	1.06	1.06
16	1658	16064	D	297	1.67	1.67
16	1658	16064	D	153	2.62	2.62
16	1658	16064	D	292	10.06	10.06
16	1658	16064	D	295	1.14	1.14
16	1658	16064	D	296	0.22	0.22
16	1658	16064	D	301	2.42	2.42
16	1658	16064	D	302	3.32	3.32
16	1658	16064	D	303	1.1	1.1
16	1658	16064	D	304	8.25	8.25
16	1658	16064	D	306	0.08	0.08
16	1658	16064	D	308	0.13	0.13
16	1658	16064	D	309	0.42	0.42
16	1658	16064	D	310	0.43	0.43
16	1658	16064	D	311	1.3	1.3
16	1658	16064	D	313	0.44	0.44
16	1658	16064	D	315	0.69	0.69
16	1658	16064	D	316	0.22	0.22
16	1658	16064	D	317	0.74	0.74
16	1658	16064	D	320	0.71	0.71
16	1658	16064	D	975	0.57	0.57
16	1658	16064	D	976	0.13	0.13
16	1658	16064	D	977	0.02	0.02
16	1658	16064	D	978	3.1	3.1
16	1658	16064	D	979	0.11	0.11
16	1658	16064	D	980	2.17	2.17
16	1658	16064	D	981	0.15	0.15
16	1658	16064	D	986	2.48	2.48
16	1658	16064	D	988	0.2	0.2
16	1658	16064	D	988	0.51	0.51
16	1658	16064	D	1175	0.3	0.3
16	1658	16064	D	1177	2.01	2.01
16	1658	16064	D	1184	0.26	0.26
16	1658	16064	D	1185	0.02	0.02
16	1658	16064	D	1186	0.05	0.05
16	1658	16064	D	1187	0.29	0.29
16	1658	16064	E	474	0.54	0.54
16	1623	16064	E	488	0.32	0.32
16	1623	16064	C	439	0.2	0.2
16	1623	16064	C	440	0.36	0.36
16	1623	16064	C	441	2.02	1.62
16	1601	16070	C	446	1.48	1.38
16	1601	16070	C	163	0.48	0.48
16	1601	16070	C	302	0.62	0.6
16	1601	16070	C	303	1.1	1.05
16	1601	16070	C	304	0.52	0.52
16	1601	16070	C	310	0.78	0.78
16	1601	16070	C	312	0.97	0.97
16	1601	16070	C	313	0.1	0.1
16	1601	16070	C	314	0.18	0.17
16	1601	16070	C	315	0.23	0.21
16	1601	16070	C	316	0.66	0.66
16	1601	16070	C	317	0.66	0.66
16	1601	16070	C	318	0.11	0.11
16	1601	16070	C	319	0.28	0.28
16	1601	16070	C	268	1.4	1.2
16	1601	16070	C	282	0.95	0.95
16	1601	16070	C	297	0.85	0.85
16	1601	16070	C	298	1.06	1.06
16	1601	16070	C	299	0.85	0.85
16	1601	16070	C	305	0.76	0.76
16	1601	16070	C	306	0.45	0.45
16	1621	16070	C	149	0.71	0.71
16	1621	16070	A	93	2.89	2.89
16	1621	16070	A	94	1.72	1.72
16	1621	16070	A	95	1.24	1.24
16	1621	16070	A	96	1.36	1.36
16	1621	16070	A	107	3.37	3.37
16	1621	16070	A	339	7.11	7.11
16	1621	16070	A	97	1.27	1.27
16	1621	16070	A	98	0.39	0.39
16	1621	16070	A	99	0.84	0.84
16	1621	16070	A	100	1.45	1.45

REPERTOIRE PARCELLAIRE

Département	N° agriculteur	Code INSEE commune	Section	N° plan	Surface cadastrale	SAU
16	1631	16070	A	101	1.89	0.43
16	1631	16070	C	138	0.82	0.82
16	1631	16070	C	383	0.71	0.71
16	1631	16070	C	385	0.34	0.34
16	1631	16070	C	386	0.33	0.33
16	1631	16070	C	391	1.01	1.01
16	1631	16070	C	403	0.37	0.37
16	1631	16070	C	404	1.06	1.06
16	1631	16070	C	405	1.22	1.22
16	1631	16070	C	406	1.28	1.28
16	1631	16070	C	416	0.38	0.38
16	1631	16070	C	417	0.67	0.67
16	1631	16070	C	418	0.82	0.82
16	1631	16070	C	420	1.83	1.83
16	1631	16070	C	421	0.43	0.43
16	1631	16070	C	423	1.30	1.30
16	1631	16070	C	424	0.89	0.69
16	1631	16070	C	425	0.16	0.16
16	1631	16070	C	426	0.16	0.16
16	1631	16070	C	427	0.2	0.2
16	1631	16070	C	430	0.38	0.38
16	1631	16070	C	431	0.24	0.24
16	1631	16070	C	432	0.22	0.22
16	1631	16070	C	433	0.63	0.63
16	1631	16070	C	434	0.22	0.22
16	1631	16070	C	439	1.13	1.13
16	1631	16070	C	440	0.63	0.63
16	1631	16070	C	441	0.63	0.63
16	1631	16070	C	442	0.18	0.18
16	1631	16070	C	443	0.27	0.27
16	1631	16070	C	444	0.32	0.32
16	1631	16070	C	446	1.14	1.14
16	1631	16070	C	447	0.23	0.23
16	1631	16070	C	464	1.07	1.07
16	1631	16070	C	465	0.48	0.48
16	1631	16070	C	466	0.26	0.26
16	1631	16070	C	472	1.37	1.37
16	1631	16070	C	473	0.78	0.78
16	1631	16070	C	474	1.14	1.14
16	1631	16070	C	475	0.96	0.64
16	1631	16070	C	476	0.16	0.12
16	1631	16070	C	955	0.62	0.62
16	1631	16070	C	1039	4.70	4.42
16	1631	16070	C	1040	0.34	0.34
16	1631	16070	C	1044	2.55	2.55
16	1631	16070	C	1042 A	2.42	1.96
16	1631	16070	C	384 J	1.22	0.90
16	1631	16070	C	120	0.68	0.68
16	1631	16070	C	124	0.44	0.84
16	1631	16070	C	126	0.17	0.17
16	1631	16070	C	128	0.64	0.64
16	1631	16070	C	134	0.57	0.57
16	1631	16070	C	1011	1.93	1.83
16	1631	16070	C	1012	0.07	0.07
16	1631	16070	C	127	0.22	0.22
16	1631	16070	C	148	0.76	0.76
16	1631	16070	C	64	1.38	1.38
16	1631	16070	C	65	0.49	0.49
16	1631	16070	C	66	0.57	0.57
16	1631	16070	C	67	0.65	0.65
16	1631	16070	C	68	0.51	0.51
16	1631	16070	C	69	2.08	2.08
16	1631	16070	C	112	1.13	1.13
16	1631	16070	C	113	1.16	1.16
16	1631	16070	C	115	2.72	2.72
16	1631	16070	C	116	1.81	1.81
16	1631	16070	C	118	2.56	2.56
16	1631	16070	C	289	0.47	0.47
16	1631	16070	C	291	0.24	0.24
16	1631	16070	C	294	1.72	1.72
16	1631	16070	C	295	1.08	1.08
16	1631	16070	C	296	1.84	1.84
16	1631	16070	C	300	4.61	4.61
16	1631	16070	C	301	1.12	1.12
16	1631	16070	C	353	3	3
16	1631	16070	C	354	1.03	0.95
16	1631	16070	C	355	0.68	0.68
16	1631	16070	C	357	2.37	2.37
16	1631	16070	C	359	3.29	3.29
16	1631	16070	C	360	2.13	2.07
16	1631	16070	C	358 AJ	3.56	3.56
16	1631	16070	C	358 AK	3.56	3.3
16	1631	16070	C	394	0.17	0.17
16	1631	16070	C	397	0.08	0.08
16	1631	16070	C	398	0.19	0.19
16	1631	16070	C	399	0.07	0.07
16	1631	16070	C	400	0.32	0.32
16	1631	16070	C	401	1.11	1.11
16	1631	16070	C	974	0.16	0.16
16	1631	16070	C	976	1.74	1.74
16	1631	16070	C	374	0.59	0.59
16	1631	16070	C	130	0.76	0.76

REPERTOIRE PARCELLAIRE

Département	N° agriculteur	Code INSEE commune	Section	N° plan	Surface cadastrale	SAU
16	1631	16070	C	458	0.11	0.11
16	1631	16070	C	459	0.13	0.13
16	1631	16070	C	460	0.43	0.43
16	1653	16070	C	377	0.38	0.38
16	1653	16070	A	250	1.41	1.41
16	1653	16070	A	253	1.2	1.2
16	1653	16070	A	256	0.49	0.49
16	1653	16070	A	259	3.6	1.8
16	1653	16070	A	260	0.74	0.37
16	1653	16070	A	407	1.32	1.32
16	1653	16070	A	468	0.35	0.35
16	1653	16070	A	470	0.15	0.15
16	1653	16070	A	512	0.62	0.62
16	1653	16070	AB	101	0.56	0.56
16	1653	16070	A	18	0.12	0.12
16	1653	16070	A	235	0.7	0.7
16	1653	16070	A	236	1.12	1.12
16	1653	16070	A	237	0.35	0.35
16	1653	16070	A	238	1.95	1.95
16	1653	16070	A	239	0.3	0.3
16	1653	16070	A	325	0.09	0.09
16	1653	16070	A	549	0.6	0.6
16	1653	16070	A	551	0.63	0.63
16	1653	16070	A	554	0.52	0.52
16	1653	16070	A	9	0.41	0.41
16	1653	16070	A	11	0.36	0.36
16	1653	16070	A	12	0.28	0.28
16	1653	16070	A	17	3.15	3.15
16	1653	16070	A	44	0.04	0.04
16	1653	16070	A	516	0.05	0.05
16	1653	16070	A	33	0.33	0.33
16	1653	16070	A	58	0.63	0.63
16	1653	16070	A	4	1.56	1.56
16	1653	16070	A	5	0.45	0.45
16	1653	16070	A	6	0.46	0.46
16	1653	16070	A	7	2.19	2.18
16	1653	16070	A	8	0.36	0.36
16	1653	16070	AD	5	0.25	0.25
16	1653	16070	AD	80	0.06	0.06
16	1653	16070	AD	81	0.85	0.8
16	1653	16070	AD	82	0.16	0.16
16	1653	16070	AD	83	0.62	0.62
16	1653	16070	A	106	0.41	0.41
16	1653	16070	b	106	1.28	1.28
16	1653	16070	A	81	0.75	0.75
16	1653	16070	A	82	0.35	0.35
16	1653	16070	A	83	3.12	3.12
16	1653	16070	A	85	0.16	0.16
16	1653	16070	A	86	0.41	0.41
16	1653	16070	A	87	1.5	1.5
16	1653	16070	A	88	1.11	1.11
16	1653	16070	A	89	1.37	1.37
16	1653	16070	A	90	0.89	0.89
16	1653	16070	A	91	0.26	0.26
16	1653	16070	A	111	0.63	0.63
16	1653	16070	A	112	7.99	7.47
16	1653	16070	A	113	1.58	1.58
16	1653	16070	A	114	1.53	1.53
16	1653	16070	A	115	0.73	0.73
16	1653	16070	A	116	1.5	1.5
16	1653	16070	A	117	0.75	0.75
16	1653	16070	A	118	0.96	0.96
16	1653	16070	A	120	0.57	0.57
16	1653	16070	A	121	1.25	1.25
16	1653	16070	A	122	2.72	2.72
16	1653	16070	A	123	1.13	1.13
16	1653	16070	A	124	0.66	0.66
16	1653	16070	A	125	1.42	1.41
16	1653	16070	A	126	1.01	1.01
16	1653	16070	A	127	1.65	1.65
16	1653	16070	A	128	3.57	3.57
16	1653	16070	A	129	0.26	0.26
16	1653	16070	A	130	0.54	0.54
16	1653	16070	A	131	0.13	0.13
16	1653	16070	A	328	0.83	0.83
16	1653	16070	A	329	0.69	0.69
16	1653	16070	A	330	1.35	1.35
16	1653	16070	A	545	0.63	0.63
16	1653	16070	AD	78	4.25	4.25
16	1653	16070	AE	42	2.25	0.2
16	1653	16070	A	183	0.15	0.15
16	1653	16070	A	184	0.27	0.27
16	1653	16070	A	185	0.81	0.81
16	1653	16070	A	186	1.44	1.44
16	1653	16070	A	198	0.32	0.32
16	1653	16070	A	199	0.57	0.57
16	1653	16070	A	200	0.38	0.38
16	1653	16070	A	214	1.01	1.01
16	1653	16070	A	340	3.24	3.24
16	1653	16070	A	349	0.32	0.32
16	1640	16070	A	546	0.49	0.49
16		16070	A	10	0.24	0.24

REPERTOIRE PARCELLAIRE

Département	N° agriculteur	Code INSEE commune	Section	N° plan	Surface cadastrale	SAU
16	1640	16070				
16	1640	16070	A	13	0.22	0.22
16	1640	16070	A	14	1.48	1.48
16	1640	16070	A	15	0.67	0.67
16	1640	16070	A	16	0.63	0.63
16	1640	16070	A	59	1.13	1.13
16	1640	16070	A	60	0.22	0.22
16	1640	16070	A	66	0.79	0.79
16	1640	16070	A	334	0.26	0.26
16	1640	16070	A	477	1.90	1.90
16	1640	16070	A	483	0.20	0.20
16	1640	16070	A	485	0.39	0.20
16	1640	16070	A	487	0.02	0.02
16	1640	16070	A	488	0.05	0.05
16	1640	16070	A	490 A	1.12	1.12
16	1640	16070	A	187	0.82	0.82
16	1640	16070	A	188	0.11	0.11
16	1640	16070	A	189	0.13	0.13
16	1640	16070	A	190	0.4	0.4
16	1640	16070	A	191	0.19	0.19
16	1640	16070	A	192	0.1	0.1
16	1640	16070	A	195	0.92	0.92
16	1640	16070	A	197	0.35	0.35
16	1640	16070	A	69	0.72	0.72
16	1640	16070	A	544	0.92	0.28
16	1640	16070	AD	32 AJ	1.27	1.24
16	1640	16070	AD	32 AK	1.27	1.27
16	1640	16070	AB	8	0.08	0.08
16	1640	16070	AB	240	0.10	0.10
16	1640	16070	A	119	2.17	2.17
16	1640	16070	A	136	0.14	0.14
16	1640	16070	A	137	0.29	0.29
16	1640	16070	A	138	0.18	0.18
16	1640	16070	A	75	0.31	0.31
16	1640	16070	A	244	0.16	0.16
16	1640	16070	A	246	0.12	0.12
16	1640	16070	A	510	0.45	0.45
16	1640	16070	A	511	0.02	0.02
16	1640	16070	A	261	1.01	1.01
16	1639	16070	A	79	1.07	1.07
16	1601	16071	B	440	0.55	0.55
16	1604	16071	D	62	0.12	0.11
16	1604	16071	B	240	0.98	0.98
16	1604	16071	B	242	0.57	0.57
16	1604	16071	B	243	0.48	0.48
16	1604	16071	B	244	0.17	0.17
16	1604	16071	B	245	0.42	0.42
16	1604	16071	B	246 B	0.35	0.35
16	1604	16071	B	247	0.23	0.23
16	1604	16071	B	255	0.82	0.6
16	1604	16071	B	258	0.74	0.61
16	1604	16071	B	259	0.34	0.34
16	1604	16071	B	260	0.4	0.4
16	1604	16071	B	261	1.04	1.03
16	1604	16071	B	263	1.51	1.51
16	1604	16071	B	165	0.17	0.17
16	1604	16071	B	161	0.28	0.28
16	1604	16071	B	771	0.83	0.83
16	1604	16071	B	177	0.76	0.76
16	1604	16071	B	146	0.1	0.1
16	1604	16071	B	126	0.29	0.29
16	1604	16071	B	127	1.18	1.18
16	1604	16071	B	128	0.16	0.16
16	1604	16071	B	156	0.32	0.32
16	1604	16071	B	132	0.09	0.09
16	1604	16071	B	133	0.25	0.25
16	1604	16071	B	136	0.1	0.1
16	1604	16071	B	140	0.15	0.15
16	1604	16071	B	141	0.09	0.09
16	1604	16071	B	143	0.37	0.37
16	1604	16071	B	144	0.08	0.08
16	1604	16071	B	747	0.24	0.24
16	1604	16071	B	777	0.7	0.7
16	1604	16071	B	778	0.1	0.1
16	1604	16071	B	325	1.15	1.15
16	1604	16071	B	326	0.05	0.05
16	1604	16071	B	327	0.21	0.21
16	1604	16071	B	333	0.19	0.19
16	1604	16071	B	834	0.91	0.91
16	1604	16071	B	835	0.17	0.17
16	1604	16071	B	349	0.35	0.35
16	1604	16071	B	280	0.28	0.28
16	1604	16071	B	281	0.41	0.41
16	1604	16071	B	283	1.06	1.06
16	1604	16071	B	284	0.19	0.19
16	1604	16071	B	293	0.05	0.05
16	1604	16071	B	294	0.02	0.02
16	1604	16071	B	752	0.03	0.03
16	1604	16071	B	753	0.09	0.09
16	1604	16071	B	282	0.1	0.1
16	1604	16071	B	285	0.18	0.18
16	1604	16071	B	264	1.9	1.9
16	1604	16071	B	265	0.96	0.96

REPERTOIRE PARCELLAIRE

Département	N° agriculteur	Code INSEE commune	Section	N° plan	Surface cadastrale	SAU
16	1604	16071	B	266	1	1
16	1604	16071	B	267	1.44	1.44
16	1604	16071	B	268	1.26	1.26
16	1604	16071	B	269	0.3	0.3
16	1604	16071	B	270	1.1	1.1
16	1604	16071	B	271	1.17	1.17
16	1604	16071	B	272	0.34	0.34
16	1604	16071	B	273	2.95	2.95
16	1604	16071	B	274	0.18	0.18
16	1604	16071	B	275	0.31	0.31
16	1604	16071	B	276	0.26	0.26
16	1604	16071	B	277	0.28	0.28
16	1604	16071	B	765	0.17	0.17
16	1604	16071	B	766	0.17	0.17
16	1604	16071	B	320	2.91	2.57
16	1604	16071	B	625	0.13	0.13
16	1604	16071	B	626	0.19	0.19
16	1604	16071	B	627	0.1	0.1
16	1604	16071	B	631	0.31	0.31
16	1604	16071	B	632	0.81	0.81
16	1604	16071	B	633	0.37	0.37
16	1604	16071	B	635	0.23	0.2
16	1604	16071	B	637	1.79	1.79
16	1604	16071	B	644	0.65	0.65
16	1604	16071	B	645	0.61	0.6
16	1604	16071	B	646	0.27	0.27
16	1604	16071	B	647	0.99	0.99
16	1604	16071	B	648	0.13	0.13
16	1604	16071	B	649	0.17	0.17
16	1604	16071	B	650	0.06	0.06
16	1604	16071	B	651	0.12	0.12
16	1604	16071	B	652	0.16	0.16
16	1604	16071	B	653	0.14	0.14
16	1604	16071	B	654	0.07	0.06
16	1604	16071	B	657	0.6	0.6
16	1604	16071	B	658	0.49	0.49
16	1604	16071	B	660	0.32	0.32
16	1604	16071	B	661	0.39	0.38
16	1604	16071	B	774	0.33	0.33
16	1604	16071	B	775	0.05	0.05
16	1604	16071	B	606	0.93	0.72
16	1604	16071	B	607	1.29	1.28
16	1604	16071	B	611	0.12	0.12
16	1604	16071	B	612	0.44	0.43
16	1604	16071	B	613	0.16	0.15
16	1604	16071	B	614	1.56	1.56
16	1604	16071	B	617	0.4	0.4
16	1604	16071	B	618	0.64	0.63
16	1604	16071	B	619	0.28	0.27
16	1604	16071	B	620	0.3	0.29
16	1604	16071	B	621	0.21	0.21
16	1604	16071	B	622	0.43	0.43
16	1604	16071	B	702	0.91	0.91
16	1604	16071	B	703	0.76	0.75
16	1604	16071	B	704	0.37	0.36
16	1604	16071	B	705	0.4	0.4
16	1604	16071	B	706	0.66	0.66
16	1604	16071	B	707	0.19	0.19
16	1604	16071	B	708	0.28	0.28
16	1604	16071	B	709	0.26	0.26
16	1604	16071	B	789	0.38	0.37
16	1604	16071	B	615	0.32	0.32
16	1604	16071	B	616	0.36	0.36
16	1604	16071	B	533	0.17	0.17
16	1604	16071	B	535	0.05	0.05
16	1604	16071	B	536	1.27	1.27
16	1604	16071	B	538	2.23	2.23
16	1604	16071	B	592	0.31	0.31
16	1604	16071	B	594	1	1
16	1604	16071	B	596	1.45	1.45
16	1604	16071	B	597	0.92	0.92
16	1604	16071	B	598	1.05	1.05
16	1604	16071	B	532	0.75	0.75
16	1604	16071	B	537	0.75	0.75
16	1604	16071	B	590	0.39	0.39
16	1604	16071	B	591	0.3	0.3
16	1604	16071	B	833	0.95	0.95
16	1604	16071	B	829	1.07	1.06
16	1604	16071	B	831	0.75	0.75
16	1604	16071	B	601	0.11	0.11
16	1604	16071	B	413	1.38	1.3
16	1604	16071	B	418	1.18	1.15
16	1604	16071	B	414	0.58	0.58
16	1618	16071	A	415	0.1	0.1
16	1618	16071	A	640	0.11	0.05
16	1618	16071	A	641	3.25	2.61
16	1618	16071	A	643	0.28	0.28
16	1618	16071	A	644	0.47	0.47
16	1618	16071	A	645	0.60	0.60
16	1618	16071	A	646	0.28	0.28
16	1618	16071	A	647	0.82	0.82
16	1618	16071	A	657	1.39	1.39

REPERTOIRE PARCELLAIRE

Département	N° agriculteur	Code INSEE commune	Section	N° plan	Surface cadastrale	SAU
16	1618	16071	A	658	1.59	1.59
16	1618	16071	A	907	0.57	0.49
16	1618	16071	A	908	1.73	1.73
16	1618	16071	A	971	1.98	1.98
16	1618	16071	A	974	0.02	0.02
16	1618	16071	A	1008	0.18	0.18
16	1618	16071	A	1009	3.65	3.65
16	1618	16071	A	1010	0.14	0.14
16	1618	16071	A	1007	4.18	4.18
16	1618	16071	A	1059	2.5	2.5
16	1618	16071	A	1061	0.11	0.11
16	1618	16071	A	975	0.22	0.22
16	1618	16071	A	661	0.74	0.74
16	1618	16071	A	1073	0.69	0.3
16	1618	16071	A	1071	0.2	0.2
16	1618	16071	B	201	0.53	0.53
16	1618	16071	B	202	0.16	0.16
16	1618	16071	B	203	0.36	0.36
16	1618	16071	B	204	0.11	0.11
16	1618	16071	B	205	0.18	0.18
16	1618	16071	B	212	0.73	0.73
16	1618	16071	B	213	0.1	0.1
16	1618	16071	B	214	0.57	0.57
16	1618	16071	B	216	0.84	0.84
16	1618	16071	B	218	0.17	0.17
16	1618	16071	B	223	0.1	0.1
16	1618	16071	B	224	0.66	0.66
16	1618	16071	B	225	0.4	0.4
16	1618	16071	B	226	0.3	0.3
16	1618	16071	B	227	0.29	0.29
16	1618	16071	B	228	0.17	0.17
16	1618	16071	B	229	0.24	0.24
16	1618	16071	B	230	0.04	0.04
16	1618	16071	B	231	0.17	0.17
16	1618	16071	B	232	0.33	0.32
16	1618	16071	B	233	0.25	0.24
16	1618	16071	B	234	1.17	1.17
16	1618	16071	B	235	0.06	0.06
16	1618	16071	B	236	0.28	0.28
16	1618	16071	B	238	0.09	0.09
16	1618	16071	B	751	0.1	0.1
16	1618	16071	B	824 A	1.45	1.15
16	1618	16071	B	167	0.34	0.34
16	1618	16071	B	168	0.42	0.42
16	1618	16071	B	169	0.09	0.09
16	1618	16071	B	170	0.08	0.08
16	1618	16071	B	171	0.35	0.35
16	1618	16071	B	172	0.11	0.11
16	1618	16071	B	173	0.67	0.67
16	1618	16071	B	174	0.8	0.8
16	1618	16071	B	175	0.16	0.16
16	1618	16071	B	176	1.71	1.71
16	1618	16071	B	179	1.44	1.44
16	1618	16071	B	182	0.35	0.35
16	1618	16071	B	847 et 852	2.08	2.08
16	1618	16071	B	191	0.27	0.27
16	1618	16071	B	192	0.16	0.16
16	1618	16071	B	193	0.7	0.7
16	1618	16071	B	194	0.71	0.71
16	1618	16071	B	195	0.2	0.2
16	1618	16071	B	196	0.6	0.6
16	1618	16071	B	199	0.2	0.2
16	1618	16071	B	200	0.25	0.25
16	1619	16071	E	750	1.77	1.76
16	1619	16071	E	752	2.23	2.23
16	1619	16071	E	754	0.83	0.42
16	1619	16071	E	754 K	0.42	0.42
16	1619	16071	B	545	0.30	0.30
16	1619	16071	B	546	0.22	0.22
16	1619	16071	B	547	0.11	0.11
16	1619	16071	B	548	0.69	0.69
16	1619	16071	B	549	0.63	0.63
16	1619	16071	B	558	0.23	0.23
16	1619	16071	B	563	0.21	0.21
16	1619	16071	B	564	0.08	0.04
16	1619	16071	B	566	0.2	0.2
16	1619	16071	B	567	0.08	0.08
16	1619	16071	B	568	0.70	0.70
16	1619	16071	B	569	0.57	0.57
16	1619	16071	B	768	0.15	0.15
16	1619	16071	B	821	0.07	0.07
16	1619	16071	B	842	0.87	0.67
16	1619	16071	B	844	0.19	0.19
16	1619	16071	B	845	0.01	0.01
16	1619	16071	B	846	0.33	0.33
16	1619	16071	B	343	0.18	0.18
16	1619	16071	B	344	0.25	0.25
16	1619	16071	B	345	1.26	1.26
16	1619	16071	B	358	1.21	1.21
16	1619	16071	B	360	0.47	0.47
16	1619	16071	B	361	0.23	0.23
16	1619	16071	B	362	0.17	0.16

REPERTOIRE PARCELLAIRE

Département	N° agriculteur	Code INSEE commune	Section	N° plan	Surface cadastrale	SAU
16	1619	16071	B	363	0.26	0.26
16	1619	16071	B	365	0.69	0.69
16	1619	16071	B	366	0.36	0.36
16	1619	16071	B	367	0.21	0.21
16	1619	16071	B	368	0.21	0.21
16	1619	16071	B	369	0.14	0.14
16	1619	16071	B	370	0.55	0.55
16	1619	16071	B	371	0.19	0.19
16	1619	16071	B	372	0.30	0.30
16	1619	16071	B	373	0.23	0.20
16	1619	16071	B	374	0.13	0.10
16	1621	16071	B	531	1.13	1.13
16	1621	16071	E	911	1.88	1.88
16	1621	16071	E	566	0.11	0.11
16	1621	16071	C	736	0.14	0.14
16	1621	16071	C	2	0.11	0.11
16	1621	16071	C	3	0.04	0.04
16	1621	16071	C	4	0.06	0.06
16	1621	16071	C	7	0.05	0.05
16	1621	16071	C	8	0.02	0.02
16	1621	16071	C	11	0.13	0.13
16	1621	16071	C	12	0.06	0.06
16	1621	16071	C	13	0.2	0.2
16	1621	16071	C	14	0.13	0.13
16	1621	16071	C	15	0.12	0.12
16	1621	16071	C	16	2.62	2.62
16	1621	16071	C	17	0.58	0.58
16	1621	16071	C	18	0.43	0.43
16	1621	16071	C	19	0.31	0.31
16	1621	16071	C	717	0.31	0.31
16	1621	16071	C	40	0.2	0.2
16	1621	16071	C	41	0.16	0.16
16	1621	16071	C	42	0.07	0.07
16	1621	16071	C	43	0.09	0.09
16	1621	16071	C	44	0.36	0.36
16	1621	16071	C	45	0.12	0.12
16	1621	16071	C	48	0.13	0.13
16	1621	16071	C	49	0.11	0.12
16	1621	16071	C	50	0.13	0.12
16	1621	16071	C	51	0.16	0.16
16	1621	16071	C	165	0.21	0.21
16	1621	16071	C	166	1.48	1.48
16	1621	16071	C	167	0.49	0.49
16	1621	16071	C	168	0.49	0.49
16	1621	16071	C	169	0.29	0.29
16	1621	16071	C	170	0.05	0.05
16	1621	16071	C	171	0.07	0.07
16	1621	16071	C	172	0.07	0.07
16	1621	16071	C	173	0.15	0.15
16	1621	16071	C	174	0.95	0.95
16	1621	16071	C	175	0.82	0.82
16	1621	16071	C	52	0.29	0.29
16	1621	16071	C	53	0.38	0.38
16	1621	16071	C	54	0.46	0.46
16	1621	16071	C	55	0.61	0.61
16	1621	16071	C	56	0.56	0.56
16	1621	16071	C	58	0.38	0.38
16	1621	16071	C	59	0.26	0.26
16	1621	16071	C	60	0.3	0.16
16	1621	16071	C	61	0.12	0.12
16	1621	16071	C	62	0.14	0.14
16	1621	16071	C	63	0.11	0.11
16	1621	16071	C	64	0.13	0.13
16	1621	16071	C	65	0.16	0.16
16	1621	16071	C	66	0.35	0.35
16	1621	16071	C	67	0.62	0.62
16	1621	16071	C	68	0.5	0.5
16	1621	16071	C	69	0.45	0.45
16	1621	16071	C	81	1.19	1.19
16	1621	16071	C	83	0.74	0.74
16	1621	16071	C	84	0.48	0.25
16	1621	16071	C	87	0.82	0.82
16	1621	16071	C	88	0.28	0.28
16	1621	16071	C	89	0.21	0.21
16	1621	16071	C	90	0.34	0.34
16	1621	16071	C	91	1.09	1.09
16	1621	16071	C	92	0.78	0.78
16	1621	16071	C	94	0.65	0.65
16	1621	16071	C	97	0.37	0.37
16	1621	16071	C	98	0.22	0.22
16	1621	16071	C	99	0.53	0.53
16	1621	16071	C	100	0.23	0.23
16	1621	16071	C	101	0.32	0.32
16	1621	16071	C	102	0.86	0.86
16	1621	16071	C	103	0.31	0.31
16	1621	16071	C	104	0.69	0.69
16	1621	16071	C	105	1.13	1.13
16	1621	16071	C	107	2.53	2.53
16	1621	16071	C	108	0.71	0.71
16	1621	16071	C	109	0.36	0.36
16	1621	16071	C	110	0.27	0.27
16	1621	16071	C	111	0.21	0.21

REPERTOIRE PARCELLAIRE

Département	N° agriculteur	Code INSEE commune	Section	N° plan	Surface cadastrale	SAU
16	1621	16071	C	112	0.1	0.1
16	1621	16071	C	113	0.1	0.1
16	1621	16071	C	114	0.21	0.21
16	1621	16071	C	115	0.11	0.11
16	1621	16071	C	116	0.84	0.84
16	1621	16071	C	117	0.65	0.65
16	1621	16071	C	118	0.68	0.68
16	1621	16071	C	119	0.46	0.46
16	1621	16071	C	120	0.52	0.52
16	1621	16071	C	121	0.38	0.38
16	1621	16071	C	122	0.26	0.26
16	1621	16071	C	123	0.26	0.26
16	1621	16071	C	124	0.15	0.15
16	1621	16071	C	125	0.16	0.16
16	1621	16071	C	126	0.26	0.26
16	1621	16071	C	127	0.49	0.49
16	1621	16071	C	128	0.35	0.35
16	1621	16071	C	129	0.35	0.35
16	1621	16071	C	130	0.2	0.2
16	1621	16071	C	131	0.18	0.18
16	1621	16071	C	132	0.59	0.59
16	1621	16071	C	133	0.4	0.4
16	1621	16071	C	134	0.44	0.44
16	1621	16071	E	475	2.06	2.06
16	1621	16071	E	477	1.02	1.02
16	1621	16071	E	478	0.08	0.08
16	1621	16071	E	479	0.52	0.52
16	1621	16071	E	480	0.95	0.95
16	1621	16071	E	481	0.12	0.12
16	1621	16071	E	487	1.62	1.62
16	1621	16071	E	526	0.25	0.25
16	1621	16071	E	527	1.72	1.72
16	1621	16071	E	535	1.45	1.45
16	1621	16071	E	536	0.67	0.67
16	1621	16071	E	537	0.19	0.19
16	1621	16071	E	538	0.27	0.27
16	1621	16071	E	539	0.53	0.53
16	1621	16071	E	540	0.23	0.23
16	1621	16071	E	544	0.88	0.88
16	1621	16071	E	545	0.6	0.6
16	1621	16071	E	546	0.59	0.59
16	1621	16071	E	547	0.63	0.63
16	1621	16071	E	548	1.51	1.51
16	1621	16071	E	549	0.74	0.74
16	1621	16071	E	807	0.75	0.75
16	1621	16071	E	808	0.26	0.26
16	1621	16071	E	810	0.13	0.13
16	1621	16071	E	813	0.56	0.56
16	1621	16071	E	815	0.46	0.46
16	1621	16071	E	820	0.22	0.22
16	1621	16071	E	822	0.21	0.21
16	1621	16071	E	525 A	0.65	0.65
16	1621	16071	B	578	0.5	0.5
16	1621	16071	B	579	0.42	0.42
16	1621	16071	B	580	0.87	0.87
16	1621	16071	B	712	1.94	1.94
16	1621	16071	B	713	1.4	1.4
16	1621	16071	B	714	1.18	1.18
16	1621	16071	B	715	0.16	0.16
16	1621	16071	B	716	0.16	0.16
16	1621	16071	B	717	0.12	0.12
16	1621	16071	B	718	0.1	0.1
16	1621	16071	B	719	0.1	0.1
16	1621	16071	B	720	0.33	0.33
16	1621	16071	B	721	0.7	0.7
16	1621	16071	B	722	0.23	0.23
16	1621	16071	B	723	0.06	0.06
16	1621	16071	B	724	1.51	1.51
16	1621	16071	B	725	0.29	0.29
16	1621	16071	B	726	0.5	0.5
16	1621	16071	B	727	0.41	0.41
16	1621	16071	B	587	0.16	0.16
16	1621	16071	B	624	0.91	0.91
16	1621	16071	B	655	0.18	0.18
16	1621	16071	B	656	0.17	0.17
16	1621	16071	B	662	0.13	0.13
16	1621	16071	B	663	0.68	0.68
16	1621	16071	B	664	0.56	0.56
16	1621	16071	B	665	0.34	0.34
16	1621	16071	B	667	0.19	0.19
16	1621	16071	B	668	0.51	0.51
16	1621	16071	B	669	1.11	1.11
16	1621	16071	B	670	1.23	1.23
16	1621	16071	B	672	0.19	0.19
16	1621	16071	B	673	1.44	1.44
16	1621	16071	B	674	0.12	0.12
16	1621	16071	B	675	1.03	1.03
16	1621	16071	B	676	2.37	2.37
16	1621	16071	B	678	0.36	0.36
16	1621	16071	B	679	0.68	0.68
16	1621	16071	B	680	0.43	0.43
16	1621	16071	B	681	0.49	0.49

REPERTOIRE PARCELLAIRE

Département	N° agriculteur	Code INSEE commune	Section	N° plan	Surface cadastrale	SAU
16	1621	16071				
16	1621	16071	B	682	0.11	0.11
16	1621	16071	B	683	0.6	0.43
16	1621	16071	B	684	0.54	0.54
16	1621	16071	B	685	0.2	0.2
16	1621	16071	B	686	0.25	0.25
16	1621	16071	B	687	0.1	0.1
16	1621	16071	B	688	0.15	0.15
16	1621	16071	B	697	0.4	0.4
16	1621	16071	B	698	0.35	0.35
16	1621	16071	B	699	0.82	0.82
16	1621	16071	B	700	0.53	0.53
16	1621	16071	B	701	0.55	0.55
16	1621	16071	C	623	0.07	0.07
16	1621	16071	C	669	0.22	0.22
16	1621	16071	C	677	0.07	0.07
16	1621	16071	C	689	0.08	0.08
16	1641	16071	C	80	0.2	0.2
16	1641	16071	A	667	1.05	1.05
16	1641	16071	A	668	0.56	0.56
16	1641	16071	A	669	0.45	0.45
16	1641	16071	A	966	0.57	0.57
16	1641	16071	A	968	0.6	0.6
16	1641	16071	A	700	0.11	0.11
16	1641	16071	A	702	0.47	0.47
16	1641	16071	A	703	0.2	0.2
16	1641	16071	A	704	0.27	0.27
16	1641	16071	A	706	0.46	0.46
16	1641	16071	A	707	0.15	0.15
16	1641	16071	A	709	0.34	0.34
16	1641	16071	A	710	0.81	0.05
16	1641	16071	A	710	0.81	0.76
16	1641	16071	A	711	0.23	0.23
16	1641	16071	A	712	0.21	0.21
16	1641	16071	A	739	0.39	0.39
16	1641	16071	A	888	0.21	0.21
16	1641	16071	A	889	0.04	0.04
16	1641	16071	A	1043	0.47	0.47
16	1641	16071	A	1045	0.44	0.44
16	1641	16071	A	1047	1.35	1.35
16	1641	16071	B	7	0.49	0.49
16	1641	16071	B	8	0.27	0.27
16	1641	16071	B	9	0.1	0.1
16	1641	16071	B	36	0.83	0.83
16	1641	16071	B	37	0.18	0.18
16	1641	16071	B	38	0.55	0.55
16	1641	16071	B	39	0.97	0.97
16	1641	16071	B	41	1.17	1.17
16	1641	16071	B	43	0.76	0.76
16	1641	16071	B	44	0.1	0.1
16	1641	16071	B	45	0.15	0.15
16	1641	16071	B	433	0.39	0.39
16	1641	16071	B	434	0.57	0.57
16	1641	16071	B	438	0.04	0.04
16	1641	16071	B	439	0.04	0.04
16	1641	16071	B	440	0.3	0.3
16	1641	16071	B	456	0.62	0.62
16	1641	16071	B	457	0.38	0.38
16	1641	16071	B	458	0.38	0.38
16	1641	16071	B	459	0.1	0.1
16	1641	16071	B	460	0.27	0.27
16	1641	16071	B	461	0.26	0.26
16	1641	16071	B	462	0.47	0.47
16	1641	16071	B	758	0.18	0.18
16	1641	16071	A	691	0.59	0.59
16	1641	16071	A	694	0.29	0.29
16	1641	16071	A	696	0.51	0.5
16	1641	16071	A	697	1.97	1.97
16	1641	16071	A	699	0.07	0.07
16	1641	16071	A	886	1.17	1.17
16	1641	16071	A	887	0.43	0.42
16	1642	16071	B	27	0.4	0.1
16	1642	16071	B	62	3.01	1.42
16	1642	16071	B	65	1.75	0.55
16	1642	16071	B	71	1.59	0.64
16	1642	16071	B	72	2.25	1.50
16	1642	16071	B	89	0.65	0.65
16	1642	16071	B	93	0.93	0.93
16	1642	16071	B	94	1.02	1.02
16	1642	16071	B	65	1.75	0.56
16	1642	16071	B	67	1.53	1.53
16	1642	16071	B	68	0.21	0.21
16	1642	16071	B	69	0.08	0.08
16	1642	16071	B	70	0.13	0.13
16	1642	16071	B	71	1.59	0.95
16	1642	16071	B	72	2.25	0.75
16	1642	16071	E	239	2.13	2.13
16	1642	16071	E	240	0.52	0.52
16	1642	16071	E	776	3.22	3.22
16	1642	16071	E	879	0.55	0.39
16	1642	16071	B	881	3.08	3.08
16	1642	16071	B	406	0.2	0.2
16	1642	16071	B	407	0.33	0.33

REPERTOIRE PARCELLAIRE

Département	N° agriculteur	Code INSEE commune	Section	N° plan	Surface cadastrale	SAU
16	1642	16071	B	409	0.28	0.26
16	1642	16071	B	410	0.26	0.26
16	1642	16071	B	417	0.53	0.53
16	1642	16071	B	419	1.13	1.13
16	1642	16071	B	444	0.65	0.65
16	1642	16071	B	445	1.42	1.41
16	1642	16071	A	713	0.42	0.42
16	1642	16071	A	714	0.45	0.45
16	1642	16071	A	715	1.74	1.74
16	1642	16071	A	716	0.36	0.36
16	1642	16071	A	717	0.11	0.11
16	1642	16071	A	718	0.08	0.08
16	1642	16071	A	719	1.95	1.95
16	1642	16071	A	720	0.25	0.25
16	1642	16071	A	721	0.11	0.11
16	1642	16071	A	722	0.18	0.18
16	1642	16071	A	723	0.03	0.03
16	1642	16071	A	724	0.06	0.06
16	1642	16071	A	725	0.36	0.36
16	1642	16071	A	728	0.09	0.08
16	1642	16071	A	941	0.19	0.19
16	1642	16071	A	942	0.09	0.09
16	1642	16071	B	18	0.89	0.89
16	1642	16071	B	19	0.36	0.36
16	1642	16071	A	688	0.57	0.57
16	1642	16071	A	689	0.77	0.77
16	1642	16071	A	690	0.63	0.63
16	1642	16071	B	46	0.09	0.09
16	1642	16071	B	47	0.16	0.16
16	1642	16071	B	56	1.6	1.6
16	1642	16071	B	57	1.51	1.51
16	1642	16071	B	58	2.29	2.29
16	1642	16071	B	59	0.22	0.22
16	1642	16071	B	60	0.38	0.38
16	1642	16071	B	61	0.31	0.31
16	1642	16071	B	62	3.01	1.5
16	1642	16071	B	63	0.38	0.38
16	1642	16071	B	64	1.62	1.62
16	1642	16071	B	65	1.75	0.5
16	1642	16071	B	66	0.59	0.59
16	1642	16071	B	401	2.18	1.71
16	1642	16071	B	404	0.29	0.28
16	1642	16071	B	405	0.4	0.4
16	1642	16071	B	14	0.23	0.23
16	1642	16071	B	15	0.17	0.17
16	1642	16071	B	17	0.96	0.96
16	1642	16071	B	20	0.17	0.17
16	1642	16071	B	21	0.26	0.26
16	1642	16071	B	22	0.31	0.31
16	1642	16071	B	23	0.31	0.31
16	1642	16071	B	24	0.4	0.4
16	1642	16071	B	25	2.26	2.26
16	1642	16071	B	26	0.5	0.5
16	1642	16071	B	28	0.73	0.36
16	1642	16071	B	29	0.97	0.97
16	1642	16071	B	757	0.49	0.49
16	1642	16071	B	487	1.16	1.16
16	1642	16071	B	491	0.28	0.28
16	1642	16071	B	492	1.22	1.22
16	1642	16071	B	493	0.57	0.57
16	1642	16071	B	494	0.11	0.11
16	1642	16071	B	495	0.4	0.4
16	1642	16071	B	496	0.64	0.64
16	1642	16071	B	497	0.9	0.9
16	1642	16071	B	498	0.5	0.5
16	1642	16071	B	499	1.71	1.71
16	1642	16071	B	501	0.29	0.29
16	1642	16071	B	502	0.08	0.08
16	1642	16071	B	503	0.1	0.1
16	1642	16071	B	504	0.21	0.21
16	1642	16071	B	505	0.06	0.06
16	1642	16071	B	506	0.11	0.11
16	1642	16071	B	507	0.07	0.07
16	1642	16071	B	508	0.11	0.11
16	1642	16071	B	509	0.53	0.53
16	1642	16071	B	510	0.09	0.09
16	1642	16071	B	511	0.1	0.1
16	1642	16071	B	512	0.87	0.87
16	1642	16071	B	513	0.35	0.35
16	1642	16071	B	514	0.15	0.15
16	1642	16071	B	515	0.21	0.21
16	1642	16071	B	516	0.15	0.15
16	1642	16071	B	519	3.13	3.13
16	1642	16071	B	520	0.16	0.16
16	1642	16071	B	521	0.11	0.11
16	1642	16071	B	522	0.06	0.06
16	1642	16071	B	523	0.22	0.22
16	1642	16071	B	524	0.27	0.27
16	1642	16071	B	525	0.72	0.72
16	1642	16071	B	526	0.22	0.22
16	1642	16071	B	527	0.26	0.26
16	1642	16071	B	528	0.18	0.18

REPERTOIRE PARCELLAIRE

Département	N° agriculteur	Code INSEE commune	Section	N° plan	Surface cadastrale	SAU
16	1642	16071	B	529	0.23	0.23
16	1642	16071	B	530	1.17	1.17
16	1648	16071	A	39	1.81	1.81
16	1648	16071	A	106	0.06	0.06
16	1648	16071	A	108	0.27	0.27
16	1648	16071	A	44	0.07	0.07
16	1648	16071	A	46	0.12	0.12
16	1648	16071	A	84	2.29	2.29
16	1648	16071	A	85	0.05	0.05
16	1648	16071	A	86	1.16	1.16
16	1648	16071	A	464	0.52	0.52
16	1648	16071	A	494	0.78	0.78
16	1648	16071	A	495	0.4	0.4
16	1648	16071	A	496	0.22	0.22
16	1648	16071	A	498	0.26	0.26
16	1648	16071	A	499	0.41	0.41
16	1648	16071	A	502	0.44	0.44
16	1648	16071	A	503	1.16	1.15
16	1648	16071	A	504	0.64	0.64
16	1648	16071	A	505	0.88	0.88
16	1648	16071	A	506	1.72	1.72
16	1648	16071	A	507	1.02	1.02
16	1648	16071	A	508	0.89	0.89
16	1648	16071	A	509	0.4	0.4
16	1648	16071	A	510	3.01	3.01
16	1648	16071	A	547	0.61	0.61
16	1648	16071	A	548	2.5	2.5
16	1648	16071	A	549	1.16	1.16
16	1648	16071	A	550	1.33	1.33
16	1648	16071	A	551	0.4	0.4
16	1648	16071	A	552	0.78	0.78
16	1648	16071	A	553	0.06	0.06
16	1648	16071	A	554	3.18	3.18
16	1648	16071	A	555	0.13	0.13
16	1648	16071	A	556	1.5	1.5
16	1648	16071	A	559	0.73	0.73
16	1648	16071	A	560	0.73	0.73
16	1648	16071	A	562	1.02	1.02
16	1648	16071	A	563	1.18	1.18
16	1648	16071	A	564	0.51	0.51
16	1648	16071	A	565	0.77	0.77
16	1648	16071	A	566	2.4	2.4
16	1648	16071	A	567	1.86	1.86
16	1648	16071	A	568	0.68	0.68
16	1648	16071	A	569	1.35	1.35
16	1648	16071	A	570	0.76	0.76
16	1648	16071	A	571	0.69	0.69
16	1648	16071	A	572	0.74	0.74
16	1648	16071	A	573	0.53	0.53
16	1648	16071	A	574	0.92	0.92
16	1648	16071	A	575	1.42	1.42
16	1648	16071	A	576	0.77	0.77
16	1648	16071	A	577	1.46	1.46
16	1648	16071	A	578	0.87	0.87
16	1648	16071	A	579	3.29	3.29
16	1648	16071	A	580	0.6	0.6
16	1648	16071	A	581	2.2	2.2
16	1648	16071	A	540	1.93	1.93
16	1648	16071	A	541	0.92	0.92
16	1648	16071	A	542	0.45	0.45
16	1648	16071	A	543	0.8	0.8
16	1648	16071	A	544	7.34	7.34
16	1648	16071	A	545	0.15	0.15
16	1648	16071	A	546	0.75	0.75
16	1648	16071	A	1004 A	0.85	0.85
16	1648	16071	E	92	1.21	1.21
16	1648	16071	E	93	0.82	0.82
16	1648	16071	E	94	0.9	0.9
16	1648	16071	E	96	0.53	0.53
16	1648	16071	E	97	0.7	0.7
16	1648	16071	E	102	0.55	0.55
16	1648	16071	E	103	0.59	0.59
16	1648	16071	E	104	0.62	0.62
16	1648	16071	E	105	0.68	0.68
16	1648	16071	E	106	0.86	0.86
16	1648	16071	E	107	0.24	0.24
16	1648	16071	E	108	0.65	0.65
16	1648	16071	E	109	0.54	0.54
16	1648	16071	E	110	0.69	0.69
16	1648	16071	E	111	0.44	0.44
16	1648	16071	E	112	0.43	0.43
16	1648	16071	E	113	0.27	0.27
16	1648	16071	E	114	0.06	0.06
16	1648	16071	E	115	0.24	0.24
16	1648	16071	E	116	0.23	0.23
16	1648	16071	E	117	0.24	0.24
16	1648	16071	E	118	0.27	0.27
16	1648	16071	E	119	0.36	0.36
16	1648	16071	E	120	0.2	0.2
16	1648	16071	E	121	0.23	0.23
16	1648	16071	E	122	0.26	0.26
16	1648	16071	E	123	0.29	0.29

REPERTOIRE PARCELLAIRE

Département	N° agriculteur	Code INSEE commune	Section	N° plan	Surface cadastrale	SAU
16	1648	16071	E	124	0.08	0.08
16	1648	16071	E	125	0.32	0.32
16	1648	16071	E	126	0.67	0.67
16	1648	16071	E	130	1.66	1.66
16	1648	16071	E	149	0.45	0.45
16	1648	16071	E	150	0.66	0.66
16	1648	16071	A	511	0.77	0.77
16	1648	16071	A	513	0.06	0.06
16	1648	16071	A	514	3.51	3.51
16	1648	16071	A	515	0.24	0.24
16	1648	16071	A	516	0.14	0.14
16	1648	16071	A	517	0.56	0.56
16	1648	16071	A	518	1.4	1.4
16	1648	16071	A	519	0.48	0.48
16	1648	16071	A	520	0.49	0.49
16	1648	16071	A	521	0.75	0.75
16	1648	16071	A	522	0.85	0.85
16	1648	16071	A	523	2.71	2.71
16	1648	16071	A	524	2.58	2.58
16	1648	16071	A	529	0.4	0.4
16	1648	16071	A	530	1.78	1.78
16	1648	16071	A	534	0.35	0.35
16	1648	16071	A	535	6.73	6.73
16	1648	16071	A	536	0.14	0.14
16	1648	16071	A	537	0.09	0.09
16	1648	16071	A	538	0.16	0.16
16	1648	16071	A	539	0.28	0.28
16	1648	16071	A	76	0.47	0.47
16	1648	16071	A	77	0.5	0.5
16	1648	16071	A	127	0.69	0.69
16	1648	16071	A	929	1.73	1.73
16	1648	16071	A	1049	0.11	0.11
16	1648	16071	A	1052	0.99	0.99
16	1649	16071	C	208	0.22	0.22
16	1649	16071	C	209	0.39	0.39
16	1649	16071	C	210	2.45	2.44
16	1649	16071	C	211	0.38	0.38
16	1649	16071	C	212	0.34	0.34
16	1649	16071	C	213	0.6	0.6
16	1649	16071	C	214	0.34	0.34
16	1649	16071	C	217	1.67	1.67
16	1649	16071	C	218	0.62	0.62
16	1649	16071	C	219	0.11	0.11
16	1649	16071	C	220	0.3	0.3
16	1649	16071	C	221	0.24	0.24
16	1649	16071	C	224	0.12	0.1
16	1649	16071	C	225	0.1	0.12
16	1649	16071	C	226	0.29	0.29
16	1649	16071	C	227	0.36	0.36
16	1649	16071	C	228	0.32	0.32
16	1649	16071	C	229	0.29	0.29
16	1649	16071	C	230	0.25	0.25
16	1649	16071	C	231	1.03	1.03
16	1649	16071	C	159	0.39	0.00
16	1649	16071	C	239	0.36	0.00
16	1653	16071	C	391	0.42	0.42
16	1653	16071	C	724	0.91	0.91
16	1656	16071	A	965	0.24	0.24
16	1656	16071	A	967	1.84	1.84
16	1656	16071	A	676	0.41	0.41
16	1656	16071	A	677	1.44	1.44
16	1656	16071	A	678	0.31	0.31
16	1656	16071	A	679	1.74	1.74
16	1656	16071	A	680	0.38	0.38
16	1656	16071	A	681	0.8	0.8
16	1656	16071	A	682	0.69	0.69
16	1656	16071	A	683	0.61	0.61
16	1656	16071	A	684	1.13	1.13
16	1656	16071	A	882	0.38	0.38
16	1656	16071	A	883	0.23	0.23
16	1656	16071	A	884	0.48	0.4
16	1656	16071	A	885	0.21	0.21
16	1640	16071	E	666	3.61	3.61
16	1640	16071	E	667	0.54	0.54
16	1640	16071	E	668	0.24	0.24
16	1640	16071	E	669	0.08	0.08
16	1640	16071	E	670	0.06	0.06
16	1640	16071	E	673	2.58	2.58
16	1640	16071	E	686	0.23	0.23
16	1640	16071	E	693	0.19	0.19
16	1640	16071	E	696	0.85	0.85
16	1640	16071	E	697	0.56	0.56
16	1640	16071	E	698	2.09	2.09
16	1640	16071	E	724	0.03	0.03
16	1640	16071	E	725	0.02	0.02
16	1659	16071	A	449	1.86	1.86
16	1659	16071	A	450	0.45	0.45
16	1659	16071	A	451	2.46	2.46
16	1617	16086	A	162	1.4	1.4
16	1617	16086	A	163	0.22	0.22
16	1617	16086	A	164	0.10	0.10
16	1617	16086	A	165	0.14	0.14

REPERTOIRE PARCELLAIRE

Département	N° agriculteur	Code INSEE commune	Section	N° plan	Surface cadastrale	SAU
16	1617	16086	A	166	1.08	1.08
16	1617	16086	A	569	5.78	5.78
16	1617	16086	A	573	1.52	1.52
16	1617	16086	A	574	0.31	0.31
16	1617	16086	A	575	0.97	0.97
16	1617	16086	A	577	0.20	0.20
16	1617	16086	A	578	0.15	0.15
16	1617	16086	A	579	0.51	0.51
16	1617	16086	A	580	0.49	0.49
16	1617	16086	A	486	0.38	0.38
16	1617	16086	A	489	0.16	0.16
16	1617	16086	A	493	0.54	0.44
16	1617	16086	A	494	0.30	0.30
16	1617	16086	A	618	0.28	0.28
16	1617	16086	B	302	0.26	0.26
16	1617	16086	B	303	0.99	0.99
16	1617	16086	B	304	1.23	1.23
16	1617	16086	B	305	0.21	0.21
16	1617	16086	B	306	0.11	0.11
16	1617	16086	B	307	0.11	0.11
16	1617	16086	B	308	0.15	0.15
16	1617	16086	B	313	0.11	0.11
16	1617	16086	B	315	0.12	0.12
16	1617	16086	B	316	0.13	0.13
16	1617	16086	B	317	0.12	0.12
16	1617	16086	E	100	0.84	0.84
16	1617	16086	E	101	0.59	0.59
16	1617	16086	E	102	1.54	1.54
16	1617	16086	E	106	1.13	1.13
16	1617	16086	E	1056	0.70	0.70
16	1617	16086	E	1057	0.04	0.04
16	1617	16086	E	355	0.56	0.56
16	1617	16086	E	357	0.45	0.45
16	1617	16086	E	361	0.20	0.20
16	1617	16086	E	362	0.12	0.12
16	1617	16086	E	363	0.24	0.24
16	1617	16086	E	372	3.49	3.49
16	1617	16086	E	373	0.31	0.31
16	1617	16086	E	836	0.65	0.50
16	1617	16086	E	926	0.70	0.70
16	1617	16086	E	927	0.55	0.55
16	1617	16086	E	332	0.43	0.43
16	1617	16086	E	333	0.2	0.2
16	1617	16086	E	336	0.25	0.25
16	1617	16086	E	339	6.16	6.16
16	1617	16086	E	341	3.12	3.12
16	1617	16086	E	351	3.54	3.54
16	1617	16086	E	403	0.57	0.57
16	1617	16086	E	902	0.56	0.56
16	1617	16086	E	903	0.2	0.2
16	1617	16086	E	922	1.07	1
16	1617	16086	E	923	0.56	0.56
16	1617	16086	E	925	0.49	0.3
16	1617	16086	E	507	1.48	1.48
16	1617	16086	E	514	0.81	0.81
16	1617	16086	E	515	1.4	1.4
16	1617	16086	E	516	0.48	0.48
16	1617	16086	E	517	0.7	0.7
16	1617	16086	E	518	0.66	0.66
16	1617	16086	E	831	0.41	0.41
16	1617	16086	E	S 21	1.06	1.06
16	1617	16086	E	S22	1.83	1.83
16	1617	16086	E	S28	0.37	0.37
16	1617	16086	E	436	0.42	0.42
16	1617	16086	E	536	1.64	1.64
16	1617	16086	E	537	1.58	1.58
16	1617	16086	E	539	6.44	6.44
16	1617	16086	E	541	2.19	2.19
16	1617	16086	E	648	3.06	3.06
16	1617	16086	E	855	1.54	1.54
16	1617	16086	E	608	0.88	0.87
16	1617	16086	E	613	0.71	0.71
16	1617	16086	E	618	1.09	1.09
16	1617	16086	E	628	0.4	0.4
16	1617	16086	E	629	0.3	0.3
16	1617	16086	E	634	0.3	0.3
16	1617	16086	E	635	0.78	0.78
16	1617	16086	E	455	0.52	0.52
16	1617	16086	E	460	1.08	1.08
16	1617	16086	E	463	0.29	0.29
16	1617	16086	E	465	0.22	0.22
16	1617	16086	E	466	0.86	0.86
16	1617	16086	E	470	0.72	0.72
16	1617	16086	E	476	0.15	0.15
16	1617	16086	E	477	0.08	0.08
16	1617	16086	E	478	0.2	0.2
16	1617	16086	E	494	0.31	0.31
16	1617	16086	E	495	0.15	0.15
16	1617	16086	E	496	1.26	1.26
16	1617	16086	E	497	0.18	0.18
16	1617	16086	E	498	0.29	0.29
16	1617	16086	E	834	1.32	1.32

REPERTOIRE PARCELLAIRE

Département	N° agriculteur	Code INSEE commune	Section	N° plan	Surface cadastrale	SAU
16	1617	16086	E	835	0.79	0.79
16	1617	16086	F	296	0.3	0.29
16	1617	16086	F	297	2.1	2.09
16	1617	16086	F	237	2.31	2.14
16	1617	16086	F	240	0.31	0.31
16	1617	16086	F	241	1.25	1.25
16	1617	16086	F	476	1.11	1.11
16	1617	16086	F	17	0.63	0.63
16	1617	16086	F	18	0.32	0.32
16	1617	16086	F	19	0.79	0.79
16	1617	16086	A	172	0.54	0.54
16	1617	16086	A	175	0.46	0.46
16	1617	16086	A	176	0.99	0.99
16	1617	16086	A	180	0.59	0.59
16	1617	16086	A	181	0.79	0.79
16	1617	16086	A	183	0.12	0.05
16	1617	16086	A	184	0.11	0.05
16	1617	16086	A	591	0.69	0.69
16	1617	16086	A	592	0.69	0.69
16	1617	16086	A	593	0.63	0.63
16	1617	16086	B	8	0.08	0.08
16	1617	16086	B	11	0.46	0.46
16	1617	16086	B	12	0.35	0.35
16	1617	16086	B	320	0.99	0.99
16	1617	16086	E	64	0.96	0.96
16	1617	16086	E	82	0.72	0.72
16	1617	16086	E	83	0.55	0.39
16	1617	16086	E	84	0.14	0.14
16	1617	16086	E	900	1.85	1.72
16	1617	16086	E	91	1.1	1.1
16	1617	16086	E	92	1.67	1.65
16	1617	16086	E	93	0.04	0.04
16	1617	16086	E	1026 C	1.22	1
16	1617	16086	E	113	0.7	0.7
16	1617	16086	E	322	0.14	0.14
16	1617	16086	E	323	0.14	0.14
16	1617	16086	E	324	0.17	0.17
16	1617	16086	E	325	0.54	0.54
16	1617	16086	E	327	1.98	1.98
16	1617	16086	E	328	0.89	0.89
16	1617	16086	E	419	1.84	1.84
16	1617	16086	E	421	1.25	1.25
16	1617	16086	E	426	0.41	0.41
16	1617	16086	E	427	0.94	0.94
16	1617	16086	E	428	0.67	0.67
16	1617	16086	E	429	0.67	0.67
16	1617	16086	E	829	1.9	1.9
16	1617	16086	E	722	0.65	0.65
16	1617	16086	E	485	0.68	0.68
16	1617	16086	E	580	1.36	1.36
16	1617	16086	E	581	0.66	0.66
16	1617	16086	E	582	0.17	0.17
16	1617	16086	E	597	0.26	0.25
16	1617	16086	E	598	0.26	0.26
16	1617	16086	E	599	0.08	0.08
16	1617	16086	E	600	0.15	0.15
16	1617	16086	E	601	0.57	0.57
16	1617	16086	E	602	0.28	0.28
16	1617	16086	E	603	0.3	0.3
16	1617	16086	E	604	0.12	0.12
16	1617	16086	F	9	0.69	0.69
16	1617	16086	F	184	1.7	1.7
16	1617	16086	F	185	0.24	0.24
16	1617	16086	E	384	0.49	0.49
16	1617	16086	E	385	0.09	0.09
16	1617	16086	E	387	0.39	0.39
16	1617	16086	E	388	0.37	0.37
16	1617	16086	E	389	1.21	1.21
16	1617	16086	E	390	0.02	0.02
16	1617	16086	E	391	0.42	0.42
16	1617	16086	E	392	0.55	0.55
16	1617	16086	E	395	0.23	0.23
16	1617	16086	E	396	0.39	0.2
16	1617	16086	E	398	0.08	0.08
16	1617	16086	E	399	1.09	1.09
16	1617	16086	E	402	0.07	0.07
16	1646	16086	B	731	0.1	0.1
16	1646	16086	B	735	2.9	2.9
16	1646	16086	B	736	0.15	0.15
16	1646	16086	B	737	0.22	0.22
16	1646	16086	B	738	0.82	0.82
16	1646	16086	B	377	0.5	0.5
16	1646	16086	B	398	5.13	0.03
16	1646	16086	B	399	0.45	0.45
16	1646	16086	B	400	0.16	0.16
16	1646	16086	B	401	0.75	0.75
16	1646	16086	B	402	1.2	1.2
16	1646	16086	B	1006	0.49	0.29
16	1646	16086	B	360	3.03	3.03
16	1646	16086	B	361	1.88	1.78
16	1646	16086	B	362	1.3	1.3
16	1646	16086	B	363	2.63	2.63

REPERTOIRE PARCELLAIRE

Département	N° agriculteur	Code INSEE commune	Section	N° plan	Surface cadastrale	SAU
16	1646	16086				
16	1646	16086	B	364	4.57	3.2
16	1646	16086	B	365	0.35	0.35
16	1646	16086	B	366	0.16	0.16
16	1646	16086	B	367	1.97	1.97
16	1646	16086	B	369	1.23	1.23
16	1646	16086	B	371	0.85	0.85
16	1646	16086	B	372	1.54	0.46
16	1646	16086	B	974	0.54	0.52
16	1646	16086	B	975	4.32	3.12
16	1646	16086	B	985	0.39	0.39
16	1646	16086	B	987	0.2	0.2
16	1646	16086	B	1168	0.98	0.22
16	1646	16086	B	1169	0.57	0.57
16	1646	16086	B	893	0.2	0.2
16	1646	16086	B	894	2.06	2.06
16	1646	16086	B	900	0.73	0.73
16	1646	16086	B	901	0.25	0.25
16	1646	16086	B	902	0.35	0.35
16	1646	16086	B	945	1.91	1.91
16	1646	16086	B	946	3.4	3.4
16	1646	16086	B	947	2.04	2.04
16	1646	16086	B	948	0.64	0.64
16	1646	16086	B	949	0.37	0.37
16	1646	16086	B	951	12.66	12.66
16	1646	16086	B	963	0.07	0.07
16	1646	16086	B	352	0.22	0.22
16	1646	16086	B	353	0.21	0.21
16	1646	16086	B	354	0.15	0.15
16	1646	16086	B	983	0.06	0.06
16	1646	16086	B	1245	4.96	4.96
16	1646	16086	B	1246	0.02	0.02
16	1646	16086	E	118	1.21	0.91
16	1646	16086	E	119	0.16	0.16
16	1646	16086	E	120	0.59	0.59
16	1646	16086	E	121	0.49	0.49
16	1646	16086	E	122	0.17	0.17
16	1646	16086	E	123	0.13	0.13
16	1646	16086	E	822	1.18	1.18
16	1646	16086	B	211	0.68	0.68
16	1646	16086	B	212	1.67	1.67
16	1646	16086	B	213	0.39	0.39
16	1646	16086	B	231	1.17	1.17
16	1646	16086	B	232	0.58	0.58
16	1646	16086	B	233	0.95	0.95
16	1646	16086	B	234	3.67	3.67
16	1646	16086	B	235	0.19	0.19
16	1646	16086	B	236	0.16	0.16
16	1646	16086	B	239	7.74	7.16
16	1646	16086	B	240	3.68	3.68
16	1646	16086	B	241	0.67	0.67
16	1646	16086	B	249	2.17	2.17
16	1646	16086	B	259	1.1	0.8
16	1646	16086	B	268	0.3	0.3
16	1646	16086	B	269	0.44	0.44
16	1646	16086	B	270	0.32	0.32
16	1646	16086	B	271	0.21	0.21
16	1646	16086	B	272	0.32	0.32
16	1646	16086	B	294	0.26	0.26
16	1646	16086	B	1165	9.47	9.47
16	1646	16086	B	1166	0.92	0.92
16	1646	16086	B	1167	0.3	0.3
16	1646	16086	B	1204	0.18	0.18
16	1646	16086	B	1205	3.52	3.52
16	1646	16086	B	1206	0.37	0.37
16	1646	16086	B	1207	0.45	0.45
16	1646	16086	B	1208	0.23	0.23
16	1646	16086	B	1209	2.08	2.08
16	1646	16086	B	220	0.62	0.62
16	1646	16086	B	172	0.51	0.51
16	1646	16086	B	180	0.56	0.56
16	1646	16086	B	181	0.69	0.69
16	1646	16086	B	182	1.66	1.66
16	1646	16086	B	183	0.31	0.31
16	1646	16086	B	184	0.57	0.57
16	1646	16086	B	185	0.99	0.99
16	1646	16086	B	186	0.93	0.93
16	1646	16086	B	187	0.19	0.19
16	1646	16086	B	188	0.29	0.29
16	1646	16086	B	190	0.83	0.83
16	1646	16086	B	191	0.69	0.69
16	1646	16086	B	192	0.25	0.25
16	1646	16086	B	193	0.67	0.67
16	1646	16086	B	194	1.66	1.66
16	1646	16086	B	196	0.3	0.3
16	1646	16086	B	197	1.26	1.26
16	1646	16086	B	198	0.34	0.34
16	1646	16086	B	199	2.35	2.35
16	1646	16086	B	209	0.17	0.17
16	1646	16086	B	990	0.52	0.52
16	1646	16086	B	1155	0.54	0.54
16	1646	16086	B	1222	0.06	0.06
16	1646	16086	B	104	3.71	3.71

REPERTOIRE PARCELLAIRE

Département	N° agriculteur	Code INSEE commune	Section	N° plan	Surface cadastrale	SAU
16	1646	16086	B	105	0.33	0.3
16	1646	16086	D	1019	2.78	2.78
16	1646	16086	D	1018	0.44	0.44
16	1646	16086	D	143	1.68	1.68
16	1646	16086	D	144	4.43	4.43
16	1646	16086	D	149	3.98	3.98
16	1646	16086	D	194	2.28	2.28
16	1646	16086	D	895	0.63	0.63
16	1646	16086	D	110	0.69	0.69
16	1646	16086	D	111	3.82	3.82
16	1646	16086	D	269	0.81	0.81
16	1648	16086	D	270	1.62	1.62
16	1646	16086	D	274	1.74	1.74
16	1646	16086	D	277	5.52	5.52
16	1646	16086	D	90	0.35	0.35
16	1646	16086	D	95	1.9	1.9
16	1646	16086	D	100	0.95	0.95
16	1646	16086	D	35	0.93	0.88
16	1646	16086	D	37	0.93	0.93
16	1646	16086	D	38	0.12	0.12
16	1646	16086	D	39	0.09	0.09
16	1646	16086	D	40	0.42	0.42
16	1646	16086	D	43	0.77	0.77
16	1646	16086	D	45	0.06	0.06
16	1646	16086	D	44	0.16	0.16
16	1646	16086	D	47	3.16	3.16
16	1646	16086	D	48	1.6	1.6
16	1646	16086	D	25	0.68	0.68
16	1646	16086	D	137	0.48	0.48
16	1646	16086	D	141	2.47	2.47
16	1646	16086	D	28	1.25	1
16	1646	16086	D	33	0.51	0.51
16	1646	16086	D	34	0.84	0.84
16	1646	16086	C	1045	6.82	6.82
16	1646	16086	C	1044	1.09	1.09
16	1646	16086	C	1103	0.42	0.42
16	1646	16086	C	1104	2.09	2.09
16	1646	16086	B	149	0.57	0.57
16	1646	16086	B	150	0.08	0.08
16	1646	16086	B	151	0.09	0.09
16	1646	16086	B	152	0.12	0.12
16	1646	16086	B	154	1.3	1.3
16	1646	16086	B	156	0.45	0.45
16	1646	16086	B	157	0.45	0.45
16	1646	16086	E	132	0.36	0.36
16	1646	16086	C	1394	2.85	2.85
16	1646	16086	B	881	4.06	4.06
16	1646	16086	B	1079	1.46	1.46
16	1646	16086	B	1082	0.39	0.39
16	1646	16086	D	72	0.64	0.64
16	1646	16086	D	73	0.66	0.66
16	1646	16086	D	74	0.1	0.1
16	1646	16086	D	76	0.68	0.68
16	1646	16086	D	77	0.03	0.03
16	1646	16086	D	78	0.19	0.19
16	1646	16086	D	79	0.57	0.57
16	1646	16086	D	394	0.36	0.36
16	1646	16086	D	396	0.56	0.56
16	1646	16086	D	407	0.87	0.87
16	1646	16086	D	411	1	1
16	1646	16086	D	420	0.71	0.71
16	1646	16086	D	421	0.63	0.63
16	1646	16086	B	904	0.61	0.61
16	1646	16086	B	581	0.95	0.95
16	1646	16086	B	582	0.13	0.13
16	1646	16086	C	1206	0.56	0.56
16	1646	16086	B	106	0.32	0.32
16	1646	16086	B	107	5.32	5.32
16	1646	16086	B	108	7.66	3.65
16	1646	16086	B	324	0.33	0.33
16	1646	16086	B	325	0.16	0.16
16	1646	16086	B	326	0.13	0.13
16	1646	16086	B	328	0.25	0.25
16	1646	16086	B	329	0.39	0.39
16	1646	16086	B	330	0.08	0.08
16	1646	16086	B	333	0.45	0.45
16	1646	16086	B	334	0.2	0.2
16	1646	16086	B	335	0.43	0.43
16	1646	16086	B	336	0.54	0.54
16	1646	16086	B	350	0.27	0.27
16	1646	16086	B	355	1.45	1.45
16	1646	16086	B	1098	0.41	0.41
16	1646	16086	B	1227	0.6	0.6
16	1646	16086	B	1228	0.01	0.01
16	1646	16086	B	1243	0.36	0.36
16	1651	16086	F	289	0.25	0.25
16	1651	16086	F	290	2.79	2.79
16	1651	16086	F	291	3.18	3.18
16	1651	16086	F	115	1.03	1.03
16	1651	16086	F	120	0.21	0.21
16	1651	16086	F	122	0.44	0.44
16	1651	16086	F	132	1.09	1.09

REPERTOIRE PARCELLAIRE

Département	N° agriculteur	Code INSEE commune	Section	N° plan	Surface cadastrale	SAU
16	1651	16086	F	133	0.25	0.25
16	1651	16086	F	134	0.59	0.59
16	1651	16086	F	135	0.32	0.32
16	1651	16086	F	142	4.82	4.82
16	1651	16086	F	151	0.23	0.23
16	1651	16086	F	152	0.24	0.24
16	1651	16086	F	153	0.61	0.61
16	1651	16086	F	82	3.01	3.01
16	1651	16086	F	154	0.13	0.13
16	1651	16086	F	155	0.64	0.64
16	1651	16086	F	156	0.08	0.08
16	1651	16086	F	157	1.33	1.33
16	1651	16086	F	158	0.44	0.44
16	1651	16086	F	170	0.85	0.85
16	1651	16086	F	175	2.86	2.86
16	1651	16086	F	603	1.85	1.85
16	1651	16086	F	605	0.23	0.23
16	1651	16086	D	287	3.63	3.36
16	1651	16086	D	289	1.93	1.93
16	1651	16086	E	326	2.97	2.97
16	1651	16086	E	227	0.37	0.37
16	1651	16086	E	231	0.84	0.84
16	1651	16086	E	317	2.5	2.5
16	1651	16086	E	318	3.03	3.03
16	1651	16086	E	319	4.06	4.06
16	1651	16086	E	342	1.78	1.78
16	1651	16086	E	343	4.51	4.51
16	1651	16086	E	344	3.38	0.8
16	1651	16086	E	345	0.27	0.27
16	1651	16086	E	347	0.1	0.1
16	1651	16086	E	348	1.78	1.78
16	1651	16086	E	349	1.95	1.95
16	1651	16086	B	108	7.86	1.73
16	1651	16086	B	109	0.27	0.27
16	1651	16086	B	110	0.6	0.6
16	1651	16086	B	112	0.14	0.14
16	1651	16086	B	113	0.24	0.24
16	1651	16086	B	114	0.38	0.38
16	1651	16086	B	115	1.06	1.06
16	1651	16086	B	359	5.24	5.24
16	1651	16086	D	144	4.43	0.51
16	1651	16086	D	145	2.09	2.09
16	1651	16086	D	146	1.21	1.21
16	1651	16086	D	366	0.17	0.17
16	1651	16086	D	368	0.05	0.03
16	1651	16086	D	369	0.15	0.15
16	1651	16086	D	370	1.32	1.32
16	1651	16086	D	371	0.2	0.2
16	1651	16086	D	372	0.12	0.12
16	1651	16086	D	373	0.48	0.48
16	1651	16086	D	375	0.52	0.52
16	1651	16086	D	378	0.13	0.13
16	1651	16086	D	379	0.17	0.17
16	1651	16086	D	380	0.36	0.36
16	1651	16086	D	381	0.29	0.29
16	1651	16086	D	382	0.4	0.4
16	1651	16086	D	384	0.29	0.29
16	1651	16086	D	385	0.5	0.5
16	1651	16086	D	386	0.37	0.37
16	1651	16086	D	387	0.14	0.14
16	1651	16086	D	388	0.11	0.11
16	1651	16086	D	389	0.4	0.4
16	1651	16086	D	390	0.39	0.39
16	1651	16086	D	393	0.69	0.69
16	1651	16086	D	885	0.16	0.16
16	1651	16086	D	553	0.08	0.08
16	1651	16086	D	554	0.08	0.08
16	1651	16086	D	555	0.19	0.19
16	1651	16086	D	556	0.08	0.08
16	1651	16086	D	557	0.25	0.25
16	1651	16086	D	558	0.2	0.2
16	1651	16086	D	564	0.09	0.09
16	1651	16086	D	565	0.11	0.11
16	1651	16086	D	568	0.07	0.07
16	1651	16086	D	767	0.26	0.26
16	1651	16086	D	768	0.08	0.08
16	1651	16086	D	769	0.42	0.42
16	1651	16086	D	780	0.12	0.12
16	1651	16086	D	781	0.45	0.45
16	1651	16086	D	782	0.96	0.96
16	1651	16086	D	783	0.27	0.27
16	1651	16086	D	784	0.3	0.3
16	1651	16086	D	785	0.52	0.52
16	1651	16086	D	786	0.57	0.57
16	1651	16086	D	788	0.08	0.08
16	1651	16086	D	789	0.12	0.12
16	1651	16086	D	790	0.13	0.13
16	1651	16086	D	791	0.11	0.11
16	1651	16086	D	792	0.05	0.05
16	1651	16086	D	811	0.15	0.15
16	1651	16086	D	812	0.31	0.31
16	1651	16086	D	813	0.17	0.17

REPERTOIRE PARCELLAIRE

Département	N° agriculteur	Code INSEE commune	Section	N° plan	Surface cadastrale	SAU
16	1651	16086	D	814	0.29	0.29
16	1651	16086	D	815	0.44	0.44
16	1651	16086	D	817	0.15	0.15
16	1651	16086	D	849	0.11	0.11
16	1651	16086	D	850	0.09	0.09
16	1651	16086	D	851	0.15	0.15
16	1651	16086	D	852	0.15	0.15
16	1651	16086	D	853	0.15	0.15
16	1651	16086	D	854	0.59	0.59
16	1651	16086	D	855	0.56	0.56
16	1651	16086	D	856	0.13	0.13
16	1651	16086	D	857	0.49	0.49
16	1651	16086	D	858	0.38	0.38
16	1651	16086	D	859	0.24	0.24
16	1651	16086	D	860	0.11	0.11
16	1651	16086	D	846	0.06	0.06
16	1651	16086	D	847	0.2	0.2
16	1651	16086	D	848	0.19	0.19
16	1651	16086	D	755	0.09	0.09
16	1651	16086	D	756	0.09	0.09
16	1651	16086	D	757	0.03	0.03
16	1651	16086	D	758	0.1	0.1
16	1651	16086	D	759	0.11	0.11
16	1651	16086	D	760	0.09	0.09
16	1651	16086	D	761	0.05	0.05
16	1651	16086	D	762	0.24	0.24
16	1651	16086	D	763	0.3	0.3
16	1651	16086	D	764	0.19	0.19
16	1651	16086	D	765	0.17	0.17
16	1651	16086	D	618	0.67	0.38
16	1651	16086	D	619	0.55	0.55
16	1651	16086	D	622	0.12	0.12
16	1651	16086	D	623	0.24	0.24
16	1651	16086	D	639	0.21	0.21
16	1651	16086	D	640	0.24	0.24
16	1651	16086	D	641	0.09	0.09
16	1651	16086	D	642	0.07	0.07
16	1651	16086	D	645	0.27	0.27
16	1651	16086	D	647	1.17	1.17
16	1651	16086	D	670	0.15	0.15
16	1651	16086	D	677	1.2	1.2
16	1651	16086	D	681	0.23	0.23
16	1651	16086	D	682	0.39	0.39
16	1651	16086	D	683	0.09	0.09
16	1651	16086	D	684	0.13	0.13
16	1651	16086	D	685	0.13	0.13
16	1651	16086	D	686	0.22	0.22
16	1651	16086	D	687	0.09	0.09
16	1651	16086	D	887	0.18	0.18
16	1651	16086	D	1001	0.29	0.29
16	1651	16086	D	471	0.91	0.91
16	1651	16086	D	472	0.24	0.24
16	1651	16086	D	473	0.23	0.23
16	1651	16086	D	474	0.49	0.49
16	1651	16086	D	475	0.19	0.19
16	1651	16086	D	476	0.15	0.15
16	1651	16086	D	477	0.21	0.21
16	1651	16086	D	478	0.15	0.15
16	1651	16086	D	479	0.12	0.12
16	1651	16086	D	480	0.06	0.06
16	1651	16086	D	481	0.06	0.06
16	1651	16086	D	482	0.55	0.55
16	1651	16086	D	492	0.22	0.14
16	1651	16086	D	1021	0.96	0.96
16	1651	16086	D	707	0.14	0.14
16	1651	16086	D	708	0.24	0.24
16	1651	16086	D	711	0.29	0.29
16	1651	16086	D	712	0.05	0.05
16	1651	16086	D	713	0.21	0.21
16	1651	16086	D	714	0.07	0.07
16	1651	16086	D	715	0.07	0.07
16	1651	16086	D	716	0.18	0.18
16	1651	16086	D	717	0.1	0.1
16	1651	16086	D	718	0.17	0.17
16	1651	16086	D	719	0.02	0.02
16	1651	16086	D	720	0.05	0.05
16	1651	16086	D	721	0.13	0.13
16	1651	16086	D	732	0.05	0.05
16	1651	16086	D	735	0.16	0.16
16	1651	16086	D	736	0.09	0.09
16	1651	16086	D	737	0.08	0.08
16	1651	16086	D	738	0.12	0.12
16	1651	16086	D	739	0.11	0.11
16	1651	16086	D	267	0.1	0.1
16	1651	16086	D	268	3.06	3.06
16	1651	16086	D	271	0.05	0.01
16	1651	16086	D	272	0.05	0.05
16	1651	16086	D	335	0.4	0.4
16	1651	16086	D	336	0.22	0.22
16	1651	16086	D	337	0.15	0.15
16	1651	16086	D	338	0.11	0.11
16	1606	16086	A	202	8.64	8.64

REPERTOIRE PARCELLAIRE

Département	N° agriculteur	Code INSEE commune	Section	N° plan	Surface cadastrale	SAU
16	1606	16086	A	204	8.09	8.09
16	1606	16086	A	206	0.87	0.85
16	1606	16086	A	209	1.05	1.05
16	1606	16086	A	265	0.30	0.30
16	1606	16086	A	787	0.14	0.14
16	1606	16086	A	790	0.06	0.06
16	1606	16086	A	792	0.04	0.04
16	1606	16086	A	872	10.55	10.55
16	1606	16086	A	229	1.70	1.70
16	1606	16086	A	231	1.31	1.31
16	1606	16086	A	218	0.89	0.89
16	1606	16086	A	219	1.71	1.71
16	1606	16086	A	570	2.78	2.78
16	1606	16086	B	245	3.74	3.74
16	1606	16086	B	57	4.54	4.43
16	1606	16086	B	58	0.12	0.12
16	1606	16086	B	61	2.10	2.10
16	1606	16086	B	72	1.26	1.26
16	1606	16086	B	74	2.73	2.73
16	1606	16086	B	75	0.17	0.17
16	1606	16086	B	959	0.35	0.35
16	1606	16086	B	69	3.09	3.08
16	1606	16086	B	70	2.59	2.58
16	1606	16086	B	71	0.65	0.62
16	1606	16086	B	77	0.37	0.30
16	1606	16086	B	81	1.11	1.04
16	1606	16086	B	83	0.09	0.09
16	1606	16086	B	85	1.14	1.14
16	1606	16086	B	1102	1.59	1.59
16	1606	16086	B	78	0.04	0.04
16	1606	16086	B	80	0.58	0.58
16	1606	16086	B	93	3.10	2.64
16	1639	16086	B	94	0.65	0.54
16	1639	16086	A	208	0.27	0.27
16	1639	16086	A	234	0.76	0.76
16	1639	16086	A	235	0.35	0.35
16	1639	16086	A	236	0.45	0.45
16	1639	16086	A	237	0.24	0.24
16	1639	16086	A	240	1.46	1.46
16	1639	16086	A	241	2.99	2.99
16	1639	16086	A	244	3.95	3.95
16	1639	16086	A	247	0.57	0.57
16	1639	16086	A	248	0.49	0.49
16	1639	16086	A	249	0.33	0.33
16	1639	16086	A	250	0.19	0.19
16	1639	16086	A	251	0.35	0.35
16	1639	16086	A	252	0.63	0.63
16	1639	16086	A	253	0.5	0.5
16	1639	16086	A	254	1.9	1.9
16	1639	16086	A	640	0.28	0.28
16	1639	16086	A	293	0.87	0.87
16	1639	16086	A	294	0.97	0.97
16	1639	16086	A	295	0.81	0.81
16	1639	16086	A	296	0.33	0.33
16	1639	16086	A	297	0.54	0.54
16	1639	16086	A	299	0.13	0.13
16	1639	16086	A	301	0.21	0.21
16	1639	16086	A	747	0.34	0.34
16	1639	16086	A	843	1.71	1.71
16	1639	16086	A	862	0.37	0.37
16	1639	16086	A	255	0.41	0.41
16	1639	16086	A	256	0.51	0.51
16	1639	16086	A	259	0.99	0.99
16	1639	16086	A	266	0.46	0.46
16	1639	16086	A	267	0.56	0.56
16	1639	16086	A	268	0.27	0.27
16	1639	16086	A	269	0.24	0.24
16	1639	16086	A	271	0.16	0.16
16	1639	16086	A	272	0.27	0.27
16	1639	16086	A	273	0.27	0.27
16	1639	16086	A	274	0.72	0.72
16	1639	16086	A	275	0.18	0.18
16	1639	16086	A	277	0.2	0.2
16	1639	16086	A	278	0.35	0.35
16	1639	16086	A	279	0.89	0.89
16	1639	16086	A	280	0.53	0.53
16	1639	16086	A	283	0.73	0.73
16	1639	16086	A	286	0.93	0.93
16	1639	16086	A	287	0.17	0.17
16	1639	16086	A	288	0.13	0.13
16	1639	16086	A	642	0.44	0.44
16	1639	16086	A	643	0.47	0.47
16	1639	16086	A	769	1.06	1.06
16	1639	16086	A	788	0.1	0.1
16	1639	16086	A	789	0.33	0.33
16	1639	16086	A	791	0.45	0.45
16	1639	16086	B	324	0.33	0.33
16	1639	16086	B	325	0.16	0.16
16	1639	16086	B	326	0.13	0.13
16	1639	16086	B	328	0.28	0.28
16	1639	16086	B	329	0.39	0.39
16	1639	16086	B	330	0.07	0.07

REPERTOIRE PARCELLAIRE

Département	N° agriculteur	Code INSBE commune	Section	N° plan	Surface cadastrale	SAU
16	1639	16086	B	333	0.45	0.45
16	1639	16086	B	334	0.2	0.2
16	1639	16086	B	335	0.43	0.43
16	1639	16086	B	336	0.54	0.54
16	1639	16086	B	338	0.25	0.25
16	1639	16086	B	339	0.21	0.21
16	1639	16086	B	340	0.19	0.19
16	1639	16086	B	341	0.17	0.17
16	1639	16086	B	347	0.24	0.24
16	1639	16086	B	348	0.19	0.19
16	1639	16086	B	350	0.26	0.26
16	1639	16086	B	355	1.44	1.44
16	1639	16086	B	1098	0.41	0.41
16	1639	16086	B	1227	0.6	0.6
16	1639	16086	B	1235	0.08	0.08
16	1639	16086	B	1236	0.01	0.01
16	1639	16086	B	1237	0.21	0.21
16	1639	16086	B	1238	0.02	0.02
16	1639	16086	B	1239	0.03	0.03
16	1639	16086	B	1240	0.01	0.01
16	1639	16086	B	1241	0.05	0.05
16	1639	16086	B	1242	0.03	0.03
16	1639	16086	B	1243	0.36	0.36
16	1639	16086	B	37	0.98	0.98
16	1639	16086	B	40	0.31	0.31
16	1639	16086	B	41	0.25	0.25
16	1639	16086	B	42	1.53	1.53
16	1639	16086	B	45	1.72	1.72
16	1639	16086	B	49	0.64	0.64
16	1639	16086	B	50	0.36	0.36
16	1639	16086	B	51	1.04	1.04
16	1639	16086	B	52	0.56	0.56
16	1639	16086	B	56	1.96	1.96
16	1639	16086	B	1097	0.19	0.19
16	1639	16086	B	1153	0.74	0.74
16	1639	16086	B	1154	0.36	0.36
16	1639	16086	B	285	0.18	0.18
16	1639	16086	B	286	0.17	0.17
16	1639	16086	B	287	0.11	0.11
16	1639	16086	B	288	0.09	0.09
16	1639	16086	B	289	0.06	0.06
16	1639	16086	B	290	0.1	0.1
16	1639	16086	B	291	0.18	0.18
16	1639	16086	B	292	0.18	0.18
16	1639	16086	B	296	1.54	1.54
16	1639	16086	B	297	0.14	0.14
16	1639	16086	B	298	0.13	0.13
16	1639	16086	B	299	0.12	0.12
16	1639	16086	E	721	0.37	0.37
16	1639	16086	E	723	0.17	0.17
16	1639	16086	E	724	0.32	0.32
16	1639	16086	E	725	0.19	0.19
16	1639	16086	E	726	0.57	0.57
16	1639	16086	E	727	0.24	0.24
16	1639	16086	E	732	0.21	0.21
16	1639	16086	E	733	0.37	0.37
16	1639	16086	E	746	0.15	0.15
16	1639	16086	E	747	0.46	0.46
16	1639	16086	E	748	0.12	0.12
16	1639	16086	E	749	0.14	0.14
16	1639	16086	E	750	0.15	0.15
16	1639	16086	E	751	0.4	0.4
16	1639	16086	E	752	0.15	0.15
16	1639	16086	E	753	0.12	0.12
16	1639	16086	E	754	0.2	0.2
16	1639	16086	E	755	0.1	0.1
16	1639	16086	E	756	0.82	0.82
16	1639	16086	E	757	0.34	0.34
16	1639	16086	E	758	0.21	0.21
16	1639	16086	E	759	0.22	0.22
16	1639	16086	E	760	0.12	0.12
16	1639	16086	E	761	0.17	0.17
16	1639	16086	E	762	0.1	0.1
16	1639	16086	E	764	0.22	0.22
16	1639	16086	E	765	0.5	0.5
16	1639	16086	E	766	0.2	0.2
16	1639	16086	E	768	0.21	0.21
16	1639	16086	E	769	0.04	0.04
16	1639	16086	E	772	0.26	0.26
16	1639	16086	E	780	0.17	0.17
16	1639	16086	E	781	0.33	0.33
16	1639	16086	E	782	0.18	0.18
16	1639	16086	E	783	0.3	0.3
16	1639	16086	E	785	0.29	0.29
16	1639	16086	E	786	0.47	0.47
16	1639	16086	E	787	0.1	0.1
16	1639	16086	E	788	0.08	0.08
16	1639	16086	E	833	0.22	0.22
16	1639	16086	E	1068	0.95	0.95
16	1639	16086	E	943	0.22	0.22
16	1639	16086	E	993	0.25	0.25
16	1639	16086	E	1007	0.28	0.21

REPERTOIRE PARCELLAIRE

Département	N° agriculteur	Code INSEE commune	Section	N° plan	Surface cadastrale	SAU
16	1639	16086	E	1009	0.49	0.49
16	1639	16086	C	518	0.78	0.78
16	1639	16086	C	519	1.37	1.37
16	1639	16086	C	521	0.47	0.45
16	1639	16086	C	522	1.32	1.32
16	1639	16086	C	523	0.74	0.74
16	1639	16086	A	529	0.26	0.26
16	1639	16086	A	530	0.15	0.15
16	1639	16086	A	539	0.14	0.14
16	1639	16086	A	540	0.14	0.14
16	1639	16086	A	874	0.52	0.52
16	1639	16086	A	682	0.03	0.03
16	1639	16086	A	752	0.61	0.61
16	1639	16086	A	763	0.4	0.4
16	1639	16086	A	561	1.6	1.6
16	1639	16086	F	7	0.24	0.24
16	1639	16086	F	8	0.73	0.73
16	1639	16086	A	466	0.17	0.17
16	1639	16086	A	468	0.16	0.16
16	1639	16086	A	472	0.16	0.16
16	1639	16086	A	474	0.05	0.05
16	1639	16086	A	476	0.65	0.65
16	1639	16086	A	477	0.3	0.3
16	1639	16086	A	478	0.2	0.2
16	1639	16086	A	480	0.49	0.49
16	1639	16086	A	481	0.25	0.25
16	1639	16086	A	659	0.34	0.34
16	1639	16086	A	740	0.03	0.03
16	1639	16086	A	516	0.28	0.28
16	1639	16086	E	453	0.23	0.23
16	1639	16086	E	457	0.52	0.52
16	1639	16086	E	458	0.11	0.11
16	1639	16086	E	471	0.26	0.26
16	1639	16086	E	472	0.62	0.62
16	1639	16086	E	473	0.31	0.31
16	1639	16086	E	474	0.21	0.21
16	1639	16086	E	1014	0.29	0.29
16	1639	16086	E	1015	0.24	0.24
16	1639	16086	B	356	0.22	0.22
16	1639	16086	B	357	0.55	0.55
16	1639	16086	B	358	0.13	0.13
16	1639	16086	B	65	0.37	0.37
16	1639	16086	B	66	0.71	0.71
16	1639	16086	B	262	0.4	0.4
16	1639	16086	E	59	0.22	0.22
16	1639	16086	E	60	0.28	0.26
16	1639	16086	E	955	0.96	0.96
16	1639	16086	E	1034	0.56	0.56
16	1639	16086	F	119	0.36	0.36
16	1639	16086	F	192	0.28	0.14
16	1639	16086	F	195	0.17	0.17
16	1639	16086	F	200	0.03	0.03
16	1639	16086	F	201	0.24	0.24
16	1639	16086	F	202	0.24	0.24
16	1639	16086	F	209	0.21	0.11
16	1639	16086	F	210	0.09	0.09
16	1639	16086	F	212	0.59	0.59
16	1639	16086	F	213	0.15	0.15
16	1639	16086	F	216	0.12	0.12
16	1639	16086	F	217	0.17	0.17
16	1639	16086	F	233	0.46	0.46
16	1639	16086	F	234	0.3	0.3
16	1639	16086	E	605	1.17	1.17
16	1639	16086	E	606	0.46	0.46
16	1639	16086	E	607	0.31	0.31
16	1639	16086	E	709	0.5	0.5
16	1639	16086	E	710	0.59	0.59
16	1639	16086	E	712	0.44	0.44
16	1639	16086	E	718	0.38	0.38
16	1639	16086	C	528	0.9	0.9
16	1639	16086	C	529	1.19	1.19
16	1639	16086	A	492	0.3	0.3
16	1639	16086	A	491	0.3	0.3
16	1639	16086	A	484	0.1	0.1
16	1639	16086	A	485	0.3	0.3
16	1639	16086	A	488	0.33	0.33
16	1639	16086	B	64	0.18	0.18
16	1639	16086	F	230	0.47	0.46
16	1639	16086	E	592	0.57	0.57
16	1639	16086	E	593	0.26	0.26
16	1639	16086	E	594	0.15	0.15
16	1639	16086	E	809	0.12	0.12
16	1639	16086	E	810	0.05	0.05
16	1639	16086	F	256	0.28	0.28
16	1639	16086	F	257	0.45	0.41
16	1639	16086	F	258	0.2	0.18
16	1639	16086	F	259	0.49	0.48
16	1639	16086	F	260	0.32	0.29
16	1639	16086	F	261	0.46	0.46
16	1639	16086	F	262	0.29	0.29
16	1639	16086	F	264	0.18	0.18
16	1639	16086	F	263	0.18	0.18

REPERTOIRE PARCELLAIRE

Département	N° agriculteur	Code INSEE commune	Section	N° plan	Surface cadastrale	SAU
16	1639	16086	F	265	0.14	0.14
16	1639	16086	E	658	1.03	1.03
16	1639	16086	B	5	0.1	0.1
16	1639	16086	B	6	0.42	0.42
16	1639	16086	B	7	0.17	0.17
16	1639	16086	B	1005	0.12	0.12
16	1639	16086	B	16	0.09	0.09
16	1639	16086	B	17	0.1	0.1
16	1639	16086	B	1004	0.3	0.3
16	1639	16086	B	22	0.15	0.15
16	1639	16086	B	21	0.14	0.14
16	1639	16086	B	23	0.2	0.2
16	1639	16086	B	13	0.22	0.22
16	1639	16086	B	28	0.27	0.27
16	1639	16086	B	20	0.18	0.18
16	1639	16086	B	999	0.07	0.07
16	1639	16086	B	29	0.14	0.14
16	1639	16086	B	30	0.16	0.16
16	1639	16086	B	31	0.13	0.13
16	1639	16086	B	32	0.52	0.52
16	1639	16086	B	33	0.09	0.09
16	1639	16086	B	34	0.1	0.1
16	1639	16086	B	35	0.2	0.2
16	1639	16086	B	36	0.1	0.1
16	1639	16086	B	1100	0.12	0.12
16	1639	16086	B	1101	0.12	0.12
16	1639	16086	B	322	1.16	1.12
16	1621	16100	C	466	0.17	0.17
16	1621	16100	C	467	0.2	0.2
16	1621	16100	C	468	0.55	0.55
16	1621	16100	C	469	0.48	0.48
16	1621	16100	C	470	0.42	0.42
16	1621	16100	C	471	0.59	0.59
16	1621	16100	C	472	1.27	1.27
16	1624	16100	F	1079	0.17	0.17
16	1624	16100	F	1080	2.55	2.55
16	1624	16100	F	1081	0.41	0.41
16	1624	16100	F	1082	0.37	0.37
16	1624	16100	F	1083	0.2	0.2
16	1624	16100	F	618	0.19	0.19
16	1624	16100	F	619	0.19	0.19
16	1624	16100	F	620	0.37	0.37
16	1624	16100	F	621	0.53	0.53
16	1624	16100	F	622	0.35	0.35
16	1624	16100	F	987	0.92	0.92
16	1624	16100	F	988	0.31	0.31
16	1624	16100	F	989	0.24	0.24
16	1624	16100	F	990	0.1	0.1
16	1624	16100	F	991	0.15	0.15
16	1624	16100	F	992	0.3	0.3
16	1624	16100	F	993	0.45	0.45
16	1624	16100	F	994	0.37	0.37
16	1624	16100	F	1003	0.29	0.29
16	1624	16100	F	1004	0.41	0.41
16	1624	16100	F	1005	0.42	0.42
16	1624	16100	F	1006	0.16	0.16
16	1624	16100	F	1009	0.1	0.1
16	1624	16100	F	1010	0.48	0.48
16	1624	16100	F	1011	0.57	0.57
16	1624	16100	F	1013	0.1	0.1
16	1624	16100	F	1015	0.36	0.36
16	1624	16100	F	1016	0.51	0.51
16	1624	16100	F	1017	0.27	0.27
16	1624	16100	F	1019	0.66	0.66
16	1624	16100	F	1020	0.72	0.72
16	1624	16100	F	1021	0.13	0.13
16	1624	16100	F	1022	0.08	0.08
16	1624	16100	F	1023	0.12	0.12
16	1624	16100	F	1024	0.28	0.28
16	1624	16100	F	1025	0.46	0.46
16	1624	16100	F	1026	0.34	0.34
16	1624	16100	F	1027	0.09	0.09
16	1624	16100	F	1028	0.37	0.37
16	1624	16100	F	1029	0.65	0.65
16	1624	16100	F	1030	0.58	0.58
16	1624	16100	F	1031	4.34	4.34
16	1624	16100	F	1032	0.64	0.64
16	1624	16100	F	1033	0.13	0.13
16	1624	16100	F	1034	0.33	0.33
16	1624	16100	F	1035	0.64	0.64
16	1624	16100	F	1037	0.03	0.03
16	1624	16100	F	1039	0.05	0.05
16	1624	16100	F	662	0.13	0.13
16	1624	16100	F	663	0.3	0.3
16	1624	16100	F	1040	0.98	0.98
16	1624	16100	F	1041	0.3	0.3
16	1624	16100	F	1042	0.41	0.41
16	1624	16100	F	1043	0.47	0.47
16	1624	16100	F	1044	0.62	0.62
16	1624	16100	F	1045	0.17	0.17
16	1624	16100	F	1046	0.44	0.44
16	1624	16100	F	1273	0.31	0.31

REPERTOIRE PARCELLAIRE

Département	N° agriculteur	Code INSEE commune	Section	N° plan	Surface cadastrale	SAU
16	1624	16100	F	636	0.2	0.2
16	1624	16100	F	637	0.25	0.25
16	1624	16100	F	638	0.22	0.22
16	1624	16100	F	639	0.21	0.21
16	1624	16100	F	640	0.22	0.22
16	1624	16100	F	645	0.67	0.67
16	1624	16100	F	646	0.4	0.4
16	1624	16100	A	387	0.6	0.6
16	1624	16100	A	388	2.47	2.47
16	1624	16100	A	389	2.49	2.49
16	1624	16100	A	398	0.17	0.17
16	1624	16100	A	403	2.04	2.04
16	1624	16100	A	485	1.43	1.43
16	1624	16100	A	486	0.46	0.46
16	1624	16100	A	487	1.23	1.23
16	1624	16100	A	515	0.55	0.55
16	1624	16100	A	516	0.12	0.12
16	1624	16100	F	659	0.4	0.4
16	1624	16100	F	659	0.22	0.22
16	1624	16100	F	553	0.78	0.78
16	1624	16100	F	554	0.16	0.16
16	1624	16100	F	555	0.4	0.4
16	1624	16100	F	556	0.36	0.36
16	1624	16100	F	559	0.24	0.24
16	1624	16100	F	560	0.85	0.85
16	1624	16100	F	561	0.4	0.4
16	1624	16100	F	571	0.24	0.24
16	1624	16100	F	574	1.29	1.29
16	1624	16100	F	575	0.84	0.84
16	1624	16100	F	576	0.2	0.2
16	1624	16100	F	578	0.15	0.15
16	1624	16100	F	580	0.31	0.31
16	1624	16100	F	536	0.59	0.59
16	1624	16100	F	704	0.23	0.23
16	1624	16100	F	705	0.86	0.86
16	1624	16100	F	706	0.15	0.15
16	1624	16100	F	707	0.36	0.36
16	1624	16100	F	708	0.44	0.44
16	1624	16100	F	712	0.23	0.23
16	1624	16100	F	1281	0.79	0.79
16	1624	16100	F	1282	0.78	0.78
16	1624	16100	F	713	0.29	0.29
16	1624	16100	F	726	0.86	0.86
16	1624	16100	F	728	0.19	0.19
16	1624	16100	F	729	1.5	1.5
16	1650	16100	D	713	1.11	1.11
16	1650	16100	D	670	1.56	1.56
16	1650	16100	D	671	0.62	0.62
16	1650	16100	D	672	0.13	0.13
16	1650	16100	D	673	0.72	0.35
16	1650	16100	D	678	1.62	1.62
16	1650	16100	D	135	0.47	0.47
16	1650	16100	D	137	0.27	0.27
16	1650	16100	D	138	0.41	0.41
16	1650	16100	D	151	0.09	0.09
16	1650	16100	D	152	0.28	0.19
16	1650	16100	D	153	0.11	0.11
16	1650	16100	D	154	0.53	0.53
16	1650	16100	D	155	0.49	0.49
16	1650	16100	D	156	0.93	0.93
16	1650	16100	D	159	0.14	0.14
16	1650	16100	D	166	0.91	0.91
16	1650	16100	D	234	2.53	2.53
16	1650	16100	D	235	0.57	0.57
16	1650	16100	D	254	1.26	1.26
16	1650	16100	D	261	0.29	0.29
16	1650	16100	D	264	1.2	1.2
16	1650	16100	D	265	0.7	0.7
16	1650	16100	D	266	0.85	0.85
16	1650	16100	D	267	0.7	0.7
16	1650	16100	D	268	1	1
16	1650	16100	D	269	0.41	0.41
16	1650	16100	D	270	0.79	0.79
16	1650	16100	D	271	0.43	0.43
16	1650	16100	D	272	0.85	0.85
16	1650	16100	D	273	0.97	0.97
16	1650	16100	D	274	0.3	0.3
16	1650	16100	D	275	0.27	0.27
16	1650	16100	D	276	0.09	0.09
16	1650	16100	D	277	0.86	0.86
16	1650	16100	D	283	0.59	0.59
16	1650	16100	D	41	0.69	0.69
16	1650	16100	D	42	1.15	1.15
16	1650	16100	D	285	0.19	0.19
16	1650	16100	D	286	0.21	0.21
16	1650	16100	D	287	0.09	0.09
16	1650	16100	D	288	0.12	0.12
16	1650	16100	D	289	0.05	0.05
16	1650	16100	D	290	0.17	0.17
16	1650	16100	D	291	0.45	0.45
16	1650	16100	D	292	0.25	0.25
16	1650	16100	D	293	0.12	0.12

REPERTOIRE PARCELLAIRE

Département	N° agriculteur	Code INSEE commune	Section	N° plan	Surface cadastrale	SAU
16	1650	16100	D	294	0.08	0.08
16	1650	16100	D	295	0.08	0.07
16	1650	16100	D	296	0.6	0.6
16	1650	16100	D	297	0.46	0.46
16	1650	16100	D	308	0.43	0.43
16	1650	16100	D	311	1.16	1.16
16	1650	16100	D	1030	0.68	0.68
16	1650	16100	D	1031	0.34	0.34
16	1650	16100	D	1238	1.67	1.67
16	1650	16100	D	29	0.5	0.5
16	1650	16100	D	1055	1.13	1.13
16	1650	16100	D	78	0.06	0.06
16	1650	16100	D	88	0.05	0.05
16	1650	16100	D	90	1.05	1.05
16	1650	16100	D	970	0.42	0.42
16	1650	16100	D	971	0.04	0.04
16	1650	16100	D	1192	0.57	0.57
16	1650	16100	D	94	0.11	0.11
16	1650	16100	D	95	0.15	0.15
16	1650	16100	D	98	2.33	2.33
16	1650	16100	D	105	0.08	0.08
16	1650	16100	D	1198	1.51	1.51
16	1650	16100	D	772	0.77	0.77
16	1650	16100	D	773	0.17	0.17
16	1650	16100	D	774	0.56	0.56
16	1650	16100	D	775	0.27	0.22
16	1650	16100	D	776	1.45	1.45
16	1650	16100	D	779	0.1	0.1
16	1650	16100	D	114	0.84	0.84
16	1650	16100	D	117	0.74	0.74
16	1650	16100	D	119	0.34	0.34
16	1650	16100	D	126	0.63	0.63
16	1650	16100	D	127	0.98	0.98
16	1650	16100	D	128	0.38	0.38
16	1650	16100	D	134	0.55	0.55
16	1650	16100	D	144	2.01	1.44
16	1650	16100	D	130	0.36	0.36
16	1650	16100	D	131	0.05	0.05
16	1650	16100	D	16	1.08	1.08
16	1650	16100	D	931	1.23	1.23
16	1653	16100	C	934	1.48	1.48
16	1653	16100	C	506	0.11	0.11
16	1653	16100	C	516	1.28	1.28
16	1653	16100	C	517	1.53	1.53
16	1653	16100	C	518	0.67	0.67
16	1653	16100	C	521	0.9	0.9
16	1653	16100	C	522	2.44	2.44
16	1653	16100	C	526	0.19	0.19
16	1653	16100	C	527	0.05	0.05
16	1653	16100	C	1094	0.01	0.01
16	1653	16100	C	1096	0.01	0.01
16	1653	16100	C	707	0.11	0.11
16	1653	16100	C	720	0.63	0.63
16	1653	16100	C	721	0.7	0.7
16	1653	16100	C	722	0.47	0.47
16	1653	16100	C	723	1.15	1.15
16	1653	16100	C	724	0.39	0.39
16	1653	16100	C	725	0.21	0.21
16	1653	16100	C	726	0.76	0.76
16	1653	16100	C	727	0.42	0.42
16	1653	16100	C	974	3.78	3.78
16	1653	16100	C	978	0.81	0.81
16	1653	16100	C	980	0.93	0.93
16	1653	16100	C	982	0.45	0.45
16	1653	16100	C	984	0.43	0.43
16	1653	16100	C	782	1.03	1.03
16	1653	16100	C	784	0.08	0.08
16	1653	16100	C	391	0.48	0.48
16	1653	16100	C	454	0.89	0.89
16	1653	16100	C	679	0.47	0.47
16	1653	16100	C	680	0.23	0.23
16	1653	16100	D	323	0.08	0.08
16	1653	16100	D	325	2.41	2.41
16	1653	16100	D	326	0.7	0.7
16	1653	16100	D	328	2.37	2.37
16	1653	16100	D	329	0.53	0.53
16	1653	16100	D	330	1.21	1.21
16	1653	16100	C	1273	6.43	6.43
16	1653	16100	C	898	0.16	0.16
16	1653	16100	C	900	0.36	0.36
16	1653	16100	C	510	0.54	0.54
16	1653	16100	C	929	0.11	0.11
16	1653	16100	C	930	0.13	0.13
16	1653	16100	C	961	1.36	0.82
16	1653	16100	C	465	0.84	0.84
16	1653	16100	C	473	0.37	0.37
16	1653	16100	C	474	1.22	1.02
16	1653	16100	C	477	2.55	0.55
16	1653	16100	C	478	1.35	0.8
16	1653	16100	C	480	0.8	0.5
16	1653	16100	C	961	1.36	0.54
16	1653	16100	C	962	0.24	0.24

REPERTOIRE PARCELLAIRE

Département	N° agriculteur	Code INSEE commune	Section	N° plan	Surface cadastrale	SAU
16	1653	16100	C	850	0.66	0.66
16	1640	16100	A	61	0.70	0.70
16	1640	16100	C	501	1.25	1.25
16	1640	16100	C	502	0.70	0.70
16	1640	16100	C	503	0.25	0.25
16	1640	16100	C	504	1.01	1.01
16	1640	16100	C	505	0.53	0.53
16	1640	16100	C	507	0.85	0.85
16	1640	16100	C	508	0.13	0.13
16	1640	16100	C	509	0.72	0.72
16	1640	16100	C	511	0.37	0.37
16	1640	16100	C	531	0.05	0.05
16	1640	16100	C	533	0.89	0.89
16	1640	16100	C	910	0.52	0.52
16	1640	16100	C	912	0.11	0.11
16	1640	16100	C	913	1.79	1.79
16	1640	16100	C	914	0.18	0.18
16	1640	16100	C	1043	1.57	1.57
16	1640	16100	C	1068	1.10	1.10
16	1640	16100	C	1074	1.50	1.50
16	1640	16100	C	1118	0.24	0.24
16	1640	16100	C	1119	0.43	0.43
16	1640	16100	C	1135	1.3	1.3
16	1640	16100	C	1136	0.75	0.75
16	1640	16100	C	1137	0.97	0.97
16	1640	16100	C	482	0.26	0.26
16	1640	16100	C	393	0.68	0.68
16	1640	16100	C	390	0.61	0.61
16	1640	16100	C	392	0.98	0.98
16	1640	16100	C	394	0.41	0.41
16	1640	16100	C	395	2.57	2.57
16	1640	16100	C	434	1.88	1.88
16	1640	16100	C	435	0.2	0.2
16	1640	16100	C	436	2.64	2.64
16	1640	16100	C	437	1.9	1.9
16	1640	16100	C	438	0.33	0.33
16	1640	16100	C	439	0.59	0.59
16	1640	16100	C	440	0.23	0.23
16	1640	16100	C	441	0.87	0.87
16	1640	16100	C	442	3	3
16	1640	16100	C	443	0.56	0.56
16	1640	16100	C	444	0.93	0.93
16	1640	16100	C	445	0.92	0.92
16	1640	16100	C	446	1.7	1.7
16	1640	16100	C	447	0.99	0.99
16	1640	16100	C	448	0.37	0.37
16	1640	16100	C	449	1.57	1.57
16	1640	16100	C	450	0.54	0.54
16	1640	16100	C	451	0.15	0.15
16	1640	16100	C	452	0.23	0.22
16	1640	16100	C	453	0.52	0.52
16	1640	16100	C	455	1.84	1.84
16	1640	16100	C	456	0.78	0.78
16	1640	16100	C	457	0.04	0.04
16	1640	16100	C	458	0.35	0.35
16	1640	16100	C	459	0.41	0.41
16	1640	16100	C	460	0.86	0.86
16	1640	16100	C	461	0.87	0.87
16	1640	16100	C	462	0.04	0.04
16	1640	16100	C	474	1.22	0.6
16	1640	16100	C	475	0.98	0.98
16	1640	16100	C	476	1.12	1.12
16	1640	16100	C	477	2.55	1.8
16	1640	16100	C	478	1.35	0.55
16	1640	16100	C	480	0.8	0.4
16	1640	16100	C	481	0.48	0.48
16	1640	16100	C	483	0.41	0.41
16	1640	16100	C	1081	0.58	0.58
16	1640	16100	C	1085	3.7	3.7
16	1640	16100	E	611	0.25	0.25
16	1640	16100	E	613	0.43	0.43
16	1640	16100	E	614	0.74	0.24
16	1640	16100	E	907	0.55	0.55
16	1640	16100	E	620	0.28	0.28
16	1640	16100	E	621	0.09	0.09
16	1640	16100	E	626	0.45	0.45
16	1640	16100	E	627	0.09	0.09
16	1640	16100	E	628	0.13	0.13
16	1640	16100	E	629	0.15	0.15
16	1640	16100	E	455	0.1	0.1
16	1640	16100	E	456	0.12	0.12
16	1640	16100	E	457	0.64	0.64
16	1640	16100	E	463	0.31	0.31
16	1640	16100	E	125	0.11	0.11
16	1640	16100	E	126	0.38	0.38
16	1640	16100	E	127	0.95	0.95
16	1640	16100	E	128	0.37	0.37
16	1640	16100	E	129	0.44	0.44
16	1640	16100	C	689	0.24	0.24
16	1640	16100	C	691	0.17	0.17
16	1640	16100	C	692	0.11	0.11
16	1640	16100	C	693	0.26	0.26

REPERTOIRE PARCELLAIRE

Département	N° agriculteur	Code INSEE commune	Section	N° plan	Surface cadastrale	SAU
16	1640	16100	C	937	0.2	0.2
16	1640	16100	C	938	0.18	0.18
16	1640	16100	C	939	0.29	0.29
16	1640	16100	C	940	0.52	0.52
16	1640	16100	C	945	1.78	1.78
16	1640	16100	C	897	0.53	0.53
16	1640	16100	C	901	0.41	0.41
16	1640	16100	D	331	0.06	0.06
16	1640	16100	D	332	0.24	0.24
16	1640	16100	D	333	0.66	0.66
16	1640	16100	D	338	0.37	0.37
16	1640	16100	D	966	0.10	0.10
16	1640	16100	D	990	3.02	3.02
16	1640	16100	C	918	0.37	0.37
16	1640	16100	C	851	0.66	0.66
16	1604	16132	A	52	0.5	0.5
16	1604	16132	A	613	0.21	0.21
16	1604	16132	A	614	0.52	0.52
16	1604	16132	A	617	0.94	0.94
16	1604	16132	A	609	0.48	0.48
16	1604	16132	A	610	0.27	0.27
16	1604	16132	A	611	0.57	0.57
16	1604	16132	A	618	0.81	0.81
16	1604	16132	A	1012	0.43	0.43
16	1604	16132	A	1013	0.61	0.61
16	1604	16132	A	1017	0.88	0.88
16	1604	16132	A	1018	0.62	0.62
16	1604	16132	B	634	0.16	0.16
16	1604	16132	B	639	0.59	0.5
16	1604	16132	B	642	0.92	0.82
16	1604	16132	B	643	0.49	0.49
16	1604	16132	A	612	0.28	0.28
16	1604	16132	A	616	0.24	0.24
16	1605	16132	A	1189	0.37	0.37
16	1605	16132	A	1190	0.37	0.37
16	1605	16132	A	1188	0.37	0.37
16	1605	16132	A	995	1.76	1.76
16	1618	16132	A	3	0.19	0.19
16	1618	16132	A	4	0.45	0.45
16	1618	16132	A	5	0.49	0.49
16	1618	16132	A	6	0.25	0.25
16	1618	16132	A	36	0.36	0.36
16	1618	16132	A	37	0.12	0.12
16	1618	16132	A	38	0.16	0.16
16	1618	16132	A	39	0.22	0.22
16	1618	16132	A	40	0.25	0.25
16	1618	16132	A	41	0.13	0.13
16	1618	16132	A	42	0.2	0.2
16	1618	16132	A	43	0.18	0.18
16	1618	16132	A	44	0.08	0.08
16	1618	16132	A	45	0.59	0.59
16	1618	16132	A	46	0.07	0.07
16	1618	16132	A	50	0.66	0.66
16	1618	16132	A	51	0.28	0.28
16	1621	16132	AB	635	0.77	0.77
16	1621	16132	AB	636	0.76	0.76
16	1621	16132	AB	637	0.21	0.21
16	1621	16132	A	1003	1.55	1.55
16	1621	16132	A	1004	0.28	0.28
16	1621	16132	A	1005	0.16	0.16
16	1621	16132	A	1006	0.73	0.73
16	1649	16132	A	518	0.15	0.15
16	1649	16132	A	592	0.32	0.3
16	1649	16132	A	593	0.29	0.29
16	1649	16132	A	594	0.32	0.32
16	1649	16132	A	595	0.48	0.48
16	1649	16132	A	596	0.34	0.34
16	1649	16132	A	598	0.4	0.4
16	1649	16132	A	599	0.31	0.31
16	1649	16132	A	1379	0.03	0.03
16	1649	16132	A	1380	0.14	0.09
16	1649	16132	A	1380	0.14	0.04
16	1649	16132	A	846	1.24	1.24
16	1649	16132	A	847	0.24	0.23
16	1649	16132	A	848	0.27	0.27
16	1649	16132	A	853	0.26	0.26
16	1649	16132	A	854	0.16	0.16
16	1649	16132	A	855	0.23	0.23
16	1649	16132	A	856	0.09	0.09
16	1649	16132	A	857	0.08	0.08
16	1649	16132	A	859	0.44	0.44
16	1649	16132	A	860	1.26	1.16
16	1649	16132	A	861	0.43	0.4
16	1649	16132	A	861	0.43	0.03
16	1649	16132	A	862	0.6	0.6
16	1649	16132	A	863	0.29	0.29
16	1649	16132	A	1080	0.49	0.49
16	1649	16132	A	876	0.13	0.13
16	1649	16132	A	877	0.17	0.17
16	1649	16132	A	878	0.18	0.18
16	1649	16132	A	886	0.39	0.39
16	1649	16132	A	1103	1.34	1.34

REPERTOIRE PARCELLAIRE

Département	N° agriculteur	Code INSEE commune	Section	N° plan	Surface cadastrale	SAU
16	1649	16132	F	497	1.14	1.14
16	1649	16132	F	498	0.55	0.55
16	1649	16132	F	500	0.78	0.78
16	1649	16132	F	549	1.71	1.71
16	1649	16132	F	692	0.13	0.13
16	1649	16132	F	693	0.11	0.11
16	1649	16132	F	860	0.06	0.06
16	1649	16132	F	861	0.04	0.04
16	1649	16132	A	1053	0.15	0.04
16	1649	16132	F	718	0.25	0.25
16	1649	16132	F	719	0.39	0.39
16	1649	16132	F	720	0.17	0.17
16	1649	16132	F	721	0.89	0.89
16	1649	16132	F	724	1.05	1.05
16	1649	16132	F	725	0.41	0.41
16	1649	16132	F	726	0.38	0.38
16	1649	16132	F	727	0.35	0.35
16	1649	16132	F	1051	0.14	0.14
16	1649	16132	F	1053	0.15	0.11
16	1649	16132	F	737	0.51	0.51
16	1649	16132	F	751	0.8	0.8
16	1649	16132	F	752	0.41	0.41
16	1649	16132	F	753	0.38	0.38
16	1649	16132	F	761	2.02	2
16	1649	16132	F	1090	0.75	0.75
16	1649	16132	F	1092	0.96	0.9
16	1649	16132	F	766	0.53	0.53
16	1649	16132	F	768	0.69	0.69
16	1649	16132	F	1096	0.65	0.65
16	1649	16132	F	797	0.41	0.41
16	1649	16132	F	798	0.3	0.3
16	1649	16132	F	799	0.17	0.17
16	1649	16132	F	800	0.15	0.15
16	1649	16132	F	801	0.15	0.15
16	1649	16132	F	802	0.55	0.55
16	1649	16132	F	803	0.07	0.07
16	1649	16132	F	804	0.27	0.27
16	1649	16132	F	805	0.43	0.43
16	1649	16132	F	806	0.15	0.15
16	1649	16132	F	807	0.12	0.12
16	1649	16132	F	808	0.09	0.09
16	1649	16132	F	809	0.24	0.24
16	1649	16132	F	811	0.23	0.23
16	1649	16132	F	812	0.1	0.1
16	1649	16132	F	813	0.08	0.08
16	1649	16132	F	814	0.13	0.13
16	1649	16132	F	819	0.07	0.07
16	1649	16132	F	820	0.28	0.28
16	1649	16132	F	821	0.09	0.09
16	1649	16132	F	822	0.29	0.29
16	1649	16132	F	825	0.22	0.22
16	1649	16132	F	826	0.07	0.07
16	1649	16132	F	862	0.06	0.06
16	1649	16132	F	864	0.05	0.05
16	1649	16132	F	868	0.2	0.2
16	1649	16132	F	869	0.03	0.03
16	1649	16132	F	841	0.32	0.32
16	1649	16132	F	842	0.24	0.24
16	1649	16132	F	843	0.14	0.14
16	1649	16132	F	844	0.13	0.13
16	1649	16132	F	845	0.45	0.45
16	1649	16132	F	846	0.53	0.03
16	1649	16132	F	846	0.53	0.5
16	1649	16132	G	1	3.51	3
16	1649	16132	G	2	0.58	0.58
16	1649	16132	G	3	0.11	0.11
16	1649	16132	G	6	0.5	0.5
16	1649	16132	G	7	0.15	0.15
16	1649	16132	G	8	0.19	0.19
16	1649	16132	G	9	0.33	0.33
16	1649	16132	G	10	0.7	0.7
16	1649	16132	G	21	0.44	0.44
16	1649	16132	G	22	0.78	0.78
16	1649	16132	G	23	1.82	1.82
16	1649	16132	G	24	0.26	0.26
16	1649	16132	G	620	1.25	1.25
16	1649	16132	G	621	0.68	0.68
16	1649	16132	G	16	1.96	0.78
16	1649	16132	G	17	0.55	0.02
16	1649	16132	G	17	0.55	0.53
16	1649	16132	G	19	2.46	0.34
16	1649	16132	G	19	2.46	2.12
16	1649	16132	G	27	0.92	0.91
16	1649	16132	G	28	0.95	0.95
16	1649	16132	G	29	0.74	0.74
16	1649	16132	G	30	1.27	0.26
16	1649	16132	G	30	1.27	1.01
16	1649	16132	G	31	1.09	1.09
16	1649	16132	G	33	1.15	1.15
16	1649	16132	G	34	1.73	1.69
16	1649	16132	G	41	0.76	0.76
16	1649	16132	G	42	0.99	0.89

REPERTOIRE PARCELLAIRE

Département	N° agriculteur	Code INSEE commune	Section	N° plan	Surface cadastrale	SAU
16	1649	16132	G	159	0.28	0.28
16	1649	16132	G	163	0.27	0.27
16	1649	16132	G	164	0.38	0.38
16	1649	16132	G	323	0.05	0.05
16	1649	16132	G	324	0.1	0.1
16	1649	16132	G	172	1.12	1.12
16	1649	16132	G	321	0.76	0.72
16	1649	16132	G	322	0.53	0.53
16	1649	16132	G	325	4.62	1.62
16	1649	16132	G	326	0.21	0.21
16	1649	16132	G	329	0.79	0.75
16	1649	16132	A	590	0.04	0.00
16	1649	16132	A	591	0.16	0.00
16	1649	16132	F	759	0.78	0.00
16	1649	16132	F	762	0.77	0.00
16	1649	16132	F	765	0.66	0.00
16	1653	16132	G	343	0.32	0.32
16	1653	16132	G	344	0.44	0.44
16	1653	16132	G	345	0.34	0.34
16	1653	16132	G	346	0.37	0.37
16	1653	16132	G	347	0.25	0.25
16	1653	16132	G	348	1.18	1.18
16	1653	16132	G	349	1.22	1.22
16	1653	16132	G	350	0.09	0.09
16	1653	16132	G	351	0.24	0.24
16	1653	16132	G	352	0.06	0.06
16	1653	16132	G	353	0.22	0.22
16	1653	16132	G	354	0.12	0.12
16	1653	16132	G	355	0.48	0.48
16	1653	16132	G	503	0.92	0.92
16	1653	16132	G	504	0.84	0.84
16	1653	16132	G	571	0.77	0.77
16	1653	16132	G	573	0.79	0.79
16	1653	16132	G	579	1.63	1.63
16	1653	16132	G	580	0.5	0.5
16	1653	16132	G	581	0.26	0.26
16	1653	16132	G	582	0.57	0.57
16	1653	16132	G	583	0.2	0.2
16	1653	16132	G	584	0.65	0.65
16	1653	16132	G	585	0.41	0.41
16	1653	16132	G	587	0.68	0.68
16	1653	16132	G	588	0.69	0.69
16	1653	16132	G	604	0.05	0.05
16	1653	16132	G	605	0.06	0.06
16	1653	16132	G	684	0.04	0.04
16	1653	16132	G	699	0.03	0.03
16	1653	16132	G	700	0.47	0.47
16	1653	16132	G	731	0.6	0.6
16	1653	16132	G	732	0.48	0.48
16	1653	16132	G	733	0.33	0.33
16	1653	16132	G	734	0.14	0.14
16	1653	16132	G	735	2.96	2.96
16	1653	16132	G	736	0.4	0.4
16	1653	16132	G	332	1.05	1.05
16	1653	16132	G	333	0.75	0.75
16	1653	16132	G	336	0.95	0.95
16	1653	16132	G	589	0.74	0.74
16	1653	16132	G	590	1.24	1.24
16	1653	16132	G	591	1.45	1.45
16	1653	16132	G	592	0.39	0.39
16	1653	16132	G	593	0.18	0.18
16	1653	16132	G	598	0.17	0.17
16	1653	16132	G	612	0.29	0.29
16	1653	16132	G	613	0.7	0.7
16	1653	16132	G	614	1.06	1.06
16	1653	16132	G	729	0.71	0.71
16	1653	16132	G	730	0.96	0.96
16	1653	16132	G	895	0.84	0.84
16	1653	16132	G	896	1.08	0.94
16	1640	16132	G	330	0.64	0.64
16	1658	16132	B	84	0.91	0.83
16	1658	16132	B	85	0.77	0.58
16	1658	16132	B	86	0.73	0.68
16	1606	16132	E	633	0.89	0.89
16	1606	16132	E	634	6.13	6.00
16	1606	16132	E	646	4.13	3.17
16	1606	16132	E	647	3.31	3.31
16	1606	16132	E	648	4.24	4.24
16	1606	16132	E	649	1.30	1.30
16	1606	16132	E	650	1.28	1.28
16	1606	16132	E	651	1.84	1.84
16	1606	16132	E	652	1.89	1.89
16	1606	16132	E	653	0.95	0.95
16	1606	16132	E	654	0.29	0.29
16	1606	16132	E	655	0.74	0.74
16	1606	16132	E	656	0.59	0.59
16	1601	16134	E	589	0.82	0.68
16	1601	16134	E	622	0.55	0.55
16	1624	16134	A	1	0.74	0.74
16	1624	16134	A	2	0.65	0.65
16	1624	16134	A	3	0.41	0.41
16	1624	16134	A	4	0.2	0.2

REPERTOIRE PARCELLAIRE

Département	N° agriculteur	Code INSEE commune	Section	N° plan	Surface cadastrale	SAU
16	1624	16134	A	5	1.05	1.05
16	1624	16134	A	6	0.58	0.58
16	1624	16134	A	7	0.14	0.14
16	1624	16134	A	8	0.64	0.64
16	1624	16134	A	9	0.4	0.4
16	1624	16134	A	10	0.49	0.49
16	1624	16134	A	11	0.3	0.3
16	1624	16134	A	12	0.11	0.11
16	1624	16134	A	13	0.52	0.52
16	1624	16134	A	14	0.24	0.24
16	1624	16134	A	15	0.27	0.27
16	1624	16134	A	16	0.45	0.45
16	1624	16134	A	17	1.22	1.22
16	1624	16134	A	18	0.15	0.15
16	1624	16134	A	642	0.8	0.8
16	1624	16134	A	643	0.22	0.22
16	1624	16134	A	644	0.2	0.2
16	1624	16134	A	645	0.05	0.05
16	1624	16134	A	646	0.08	0.08
16	1624	16134	A	647	0.21	0.21
16	1624	16134	A	648	0.21	0.21
16	1624	16134	A	649	0.2	0.2
16	1624	16134	A	650	0.2	0.2
16	1624	16134	A	651	0.42	0.42
16	1624	16134	A	652	0.81	0.81
16	1624	16134	A	653	0.27	0.27
16	1624	16134	A	654	0.17	0.17
16	1624	16134	A	655	1.05	1.05
16	1624	16134	A	656	0.64	0.64
16	1624	16134	A	657	0.74	0.74
16	1624	16134	A	660	0.18	0.18
16	1624	16134	A	663	0.27	0.27
16	1624	16134	A	664	1.89	1.89
16	1624	16134	A	665	0.29	0.29
16	1624	16134	A	666	3.36	3.36
16	1624	16134	A	667	0.78	0.78
16	1624	16134	A	668	0.23	0.23
16	1624	16134	A	673	0.73	0.73
16	1624	16134	A	674	0.73	0.73
16	1624	16134	A	675	0.21	0.21
16	1624	16134	A	676	0.52	0.52
16	1624	16134	A	677	0.35	0.35
16	1624	16134	A	72	0.04	0.04
16	1624	16134	A	73	0.04	0.04
16	1624	16134	A	626	0.74	0.74
16	1624	16134	A	627	0.06	0.06
16	1624	16134	A	628	0.22	0.22
16	1624	16134	A	629	0.18	0.18
16	1624	16134	A	630	0.41	0.41
16	1624	16134	A	631	0.47	0.47
16	1624	16134	A	632	1.19	1.19
16	1624	16134	A	633	1.01	1.01
16	1624	16134	A	635	0.15	0.15
16	1624	16134	A	636	0.23	0.23
16	1624	16134	A	638	1.09	1.09
16	1624	16134	A	639	0.41	0.41
16	1624	16134	A	640	0.53	0.53
16	1624	16134	A	641	0.65	0.65
16	1624	16134	A	107	0.04	0.04
16	1624	16134	A	108	0.04	0.04
16	1624	16134	A	109	0.14	0.14
16	1624	16134	A	110	0.08	0.08
16	1624	16134	A	598	0.08	0.08
16	1624	16134	A	599	0.17	0.17
16	1624	16134	A	600	0.38	0.38
16	1624	16134	A	601	0.13	0.13
16	1624	16134	A	602	0.16	0.16
16	1624	16134	A	607	3.72	3.72
16	1624	16134	A	608	0.31	0.31
16	1624	16134	A	609	0.38	0.38
16	1624	16134	A	610	0.1	0.1
16	1624	16134	A	611	0.1	0.1
16	1624	16134	A	612	0.09	0.09
16	1624	16134	A	613	0.98	0.98
16	1624	16134	A	614	0.49	0.49
16	1624	16134	A	615	0.22	0.22
16	1624	16134	A	616	0.79	0.79
16	1624	16134	A	617	0.26	0.26
16	1624	16134	A	618	0.36	0.36
16	1624	16134	A	619	0.83	0.83
16	1624	16134	A	620	0.06	0.06
16	1624	16134	A	621	0.32	0.32
16	1624	16134	A	622	2.01	2.01
16	1624	16134	A	623	1.34	1.34
16	1624	16134	A	624	0.54	0.54
16	1624	16134	A	625	0.98	0.98
16	1624	16134	A	572	0.05	0.05
16	1624	16134	A	573	0.07	0.07
16	1624	16134	A	574	0.17	0.17
16	1624	16134	A	576	0.13	0.13
16	1624	16134	A	577	0.06	0.06
16	1624	16134	A	578	0.08	0.08

REPERTOIRE PARCELLAIRE

Département	N° agriculteur	Code INSEE commune	Section	N° plan	Surface cadastrale	SAU
16	1624	16134	A	579	0.15	0.15
16	1624	16134	A	580	0.13	0.13
16	1624	16134	A	581	0.07	0.07
16	1624	16134	A	582	0.06	0.06
16	1624	16134	A	583	0.12	0.12
16	1624	16134	A	584	0.17	0.17
16	1624	16134	A	585	0.03	0.03
16	1624	16134	A	586	0.12	0.12
16	1624	16134	A	587	0.19	0.19
16	1624	16134	A	588	0.08	0.08
16	1624	16134	A	589	0.11	0.11
16	1624	16134	A	590	0.17	0.17
16	1624	16134	A	591	0.29	0.29
16	1624	16134	A	592	0.31	0.31
16	1624	16134	A	593	0.16	0.16
16	1624	16134	A	594	0.23	0.23
16	1624	16134	A	19	0.23	0.23
16	1624	16134	A	20	0.27	0.27
16	1624	16134	A	21	0.67	0.67
16	1624	16134	A	22	0.31	0.31
16	1624	16134	A	23	1.4	1.4
16	1624	16134	A	24	0.7	0.7
16	1624	16134	A	27	0.11	0.11
16	1624	16134	A	28	0.06	0.06
16	1624	16134	A	29	0.03	0.03
16	1624	16134	A	30	0.09	0.09
16	1624	16134	A	31	0.03	0.03
16	1624	16134	A	32	0.12	0.12
16	1624	16134	A	41	0.03	0.03
16	1624	16134	A	42	0.03	0.03
16	1624	16134	A	124	0.17	0.17
16	1624	16134	A	126	0.31	0.31
16	1624	16134	A	127	0.54	0.54
16	1624	16134	A	128	0.3	0.3
16	1624	16134	A	129	0.23	0.23
16	1624	16134	A	130	0.07	0.07
16	1624	16134	A	131	0.13	0.13
16	1624	16134	A	132	0.18	0.18
16	1624	16134	A	133	0.38	0.38
16	1624	16134	A	134	0.13	0.13
16	1624	16134	A	1698	0.39	0.39
16	1624	16134	A	137	0.17	0.17
16	1624	16134	A	138	0.07	0.07
16	1624	16134	A	139	0.07	0.07
16	1624	16134	A	140	0.12	0.12
16	1624	16134	A	141	0.56	0.56
16	1624	16134	A	142	0.11	0.11
16	1624	16134	A	143	1.37	1.37
16	1624	16134	A	144	0.18	0.18
16	1624	16134	A	145	0.17	0.17
16	1624	16134	A	147	0.12	0.12
16	1624	16134	A	148	0.23	0.23
16	1624	16134	A	149	0.71	0.71
16	1624	16134	A	150	0.46	0.46
16	1624	16134	A	151	0.27	0.27
16	1624	16134	A	152	0.21	0.21
16	1624	16134	A	153	0.11	0.11
16	1624	16134	A	154	0.06	0.06
16	1624	16134	A	155	0.16	0.16
16	1624	16134	A	156	0.29	0.29
16	1624	16134	A	157	0.57	0.57
16	1624	16134	A	158	0.17	0.01
16	1624	16134	A	159	0.14	0.14
16	1624	16134	A	160	0.17	0.17
16	1624	16134	A	161	0.16	0.16
16	1624	16134	A	162	0.23	0.23
16	1624	16134	A	163	0.23	0.23
16	1624	16134	A	164	0.14	0.14
16	1624	16134	A	165	0.27	0.27
16	1624	16134	A	166	0.27	0.27
16	1624	16134	A	167	0.4	0.4
16	1624	16134	A	168	0.32	0.32
16	1624	16134	A	169	0.18	0.18
16	1624	16134	A	170	0.08	0.08
16	1624	16134	A	171	0.08	0.08
16	1624	16134	A	173	0.51	0.51
16	1624	16134	A	174	0.1	0.1
16	1624	16134	A	176	0.41	0.41
16	1624	16134	A	177	0.12	0.12
16	1624	16134	A	178	0.06	0.06
16	1624	16134	A	179	0.23	0.23
16	1624	16134	A	180	0.1	0.1
16	1624	16134	A	181	0.87	0.87
16	1624	16134	A	182	0.06	0.06
16	1624	16134	A	183	0.11	0.11
16	1624	16134	A	185	0.32	0.32
16	1624	16134	A	186	0.55	0.55
16	1624	16134	A	188	0.31	0.31
16	1624	16134	A	191	0.27	0.27
16	1624	16134	A	192	0.11	0.11
16	1624	16134	A	193	0.1	0.1
16	1624	16134	A	200	0.09	0.09

REPERTOIRE PARCELLAIRE

Département	N° agriculteur	Code INSEE commune	Section	N° plan	Surface cadastrale	SAU
16	1624	16134	A	202	1.33	1.33
16	1624	16134	A	203	0.36	0.36
16	1624	16134	A	204	0.12	0.12
16	1624	16134	A	205	0.25	0.25
16	1624	16134	A	206	0.39	0.39
16	1624	16134	A	512	0.16	0.16
16	1624	16134	A	513	0.42	0.42
16	1624	16134	A	514	0.23	0.23
16	1624	16134	A	515	0.26	0.26
16	1624	16134	A	516	0.33	0.33
16	1624	16134	A	527	0.57	0.57
16	1624	16134	A	529	0.39	0.39
16	1624	16134	A	530	0.36	0.36
16	1624	16134	A	531	0.35	0.35
16	1624	16134	A	534	0.63	0.63
16	1624	16134	A	541	0.51	0.51
16	1624	16134	A	542	0.39	0.39
16	1624	16134	A	543	0.32	0.32
16	1624	16134	A	545	0.2	0.2
16	1624	16134	A	546	0.19	0.19
16	1624	16134	A	547	0.29	0.29
16	1624	16134	A	548	0.26	0.26
16	1624	16134	A	551	0.72	0.72
16	1624	16134	A	552	0.29	0.29
16	1624	16134	A	553	0.29	0.29
16	1624	16134	A	554	0.57	0.57
16	1624	16134	A	555	0.19	0.19
16	1624	16134	A	556	0.23	0.23
16	1624	16134	A	557	0.91	0.91
16	1624	16134	A	558	0.26	0.26
16	1624	16134	A	559	0.3	0.3
16	1624	16134	A	560	0.48	0.48
16	1624	16134	A	561	0.24	0.24
16	1624	16134	A	562	0.23	0.23
16	1624	16134	A	563	0.09	0.09
16	1624	16134	A	564	0.16	0.16
16	1624	16134	A	565	0.12	0.12
16	1624	16134	A	566	0.23	0.23
16	1624	16134	A	567	0.27	0.27
16	1624	16134	A	569	0.14	0.14
16	1624	16134	A	570	0.11	0.11
16	1624	16134	A	571	0.26	0.26
16	1624	16134	A	1668	0.53	0.53
16	1624	16134	A	482	0.22	0.22
16	1624	16134	A	493	0.28	0.28
16	1624	16134	A	494	0.27	0.27
16	1624	16134	A	495	0.08	0.08
16	1624	16134	A	496	0.08	0.08
16	1624	16134	A	497	0.43	0.43
16	1624	16134	A	498	0.16	0.16
16	1624	16134	A	499	0.52	0.52
16	1624	16134	A	500	0.36	0.36
16	1624	16134	A	521	0.93	0.93
16	1624	16134	A	458	0.18	0.18
16	1624	16134	A	462	0.22	0.22
16	1624	16134	A	463	0.91	0.91
16	1624	16134	A	464	0.71	0.71
16	1624	16134	A	468	1.06	1.06
16	1624	16134	A	474	0.91	0.91
16	1624	16134	A	475	0.1	0.1
16	1624	16134	A	478	1.8	1.8
16	1624	16134	A	485	1.09	1.09
16	1624	16134	A	489	0.44	0.44
16	1624	16134	A	1562	0.18	0.18
16	1624	16134	A	1552	0.45	0.45
16	1624	16134	A	1553	0.82	0.82
16	1624	16134	A	1554	0.05	0.05
16	1624	16134	A	1555	1.1	1.1
16	1624	16134	A	1558	0.72	0.72
16	1624	16134	A	1559	0.47	0.47
16	1624	16134	A	236	0.13	0.13
16	1624	16134	A	237	0.32	0.32
16	1624	16134	A	238	0.18	0.18
16	1624	16134	A	239	0.18	0.18
16	1624	16134	A	240	0.46	0.46
16	1624	16134	A	241	0.06	0.06
16	1624	16134	A	245	0.15	0.15
16	1624	16134	A	249	0.24	0.24
16	1624	16134	A	250	0.18	0.18
16	1624	16134	A	251	0.33	0.33
16	1624	16134	A	254	0.3	0.3
16	1624	16134	A	255	0.11	0.11
16	1624	16134	A	256	0.18	0.18
16	1624	16134	A	259	0.23	0.23
16	1624	16134	A	264	0.21	0.21
16	1624	16134	A	265	0.26	0.26
16	1624	16134	A	266	0.08	0.08
16	1624	16134	A	267	0.33	0.33
16	1624	16134	A	268	0.23	0.23
16	1624	16134	A	269	0.29	0.29
16	1624	16134	A	270	0.56	0.56
16	1624	16134	A	271	0.21	0.21

REPERTOIRE PARCELLAIRE

Département	N° agriculteur	Code INSEE commune	Section	N° plan	Surface cadastrale	SAU
16	1624	16134	A	272	0.35	0.35
16	1624	16134	A	273	0.46	0.46
16	1624	16134	A	274	0.64	0.64
16	1624	16134	A	275	0.12	0.12
16	1624	16134	A	277	0.07	0.07
16	1624	16134	A	278	0.05	0.05
16	1624	16134	A	279	0.22	0.22
16	1624	16134	A	280	0.09	0.09
16	1624	16134	A	281	0.11	0.11
16	1624	16134	A	282	0.13	0.13
16	1624	16134	A	288	0.42	0.42
16	1624	16134	A	398	0.53	0.53
16	1624	16134	A	414	0.17	0.17
16	1624	16134	A	230	0.98	0.98
16	1624	16134	A	231	0.57	0.57
16	1624	16134	A	402	0.54	0.54
16	1624	16134	A	430	0.29	0.29
16	1624	16134	A	432	0.38	0.38
16	1624	16134	A	433	0.17	0.17
16	1624	16134	A	434	0.12	0.12
16	1624	16134	A	437	0.17	0.17
16	1624	16134	A	444	0.29	0.29
16	1624	16134	A	445	0.18	0.18
16	1624	16134	A	446	0.13	0.13
16	1624	16134	A	447	0.8	0.8
16	1624	16134	A	461	0.11	0.11
16	1624	16134	A	1619	0.03	0.03
16	1624	16134	A	1620	0.19	0.19
16	1624	16134	A	1250	0.97	0.97
16	1624	16134	A	1251	0.65	0.65
16	1624	16134	A	1263	0.52	0.52
16	1624	16134	A	1264	0.17	0.17
16	1624	16134	A	1265	0.97	0.97
16	1624	16134	A	1282	0.51	0.51
16	1624	16134	A	1285	1.06	1.06
16	1624	16134	A	392	0.91	0.91
16	1624	16134	A	393	0.21	0.21
16	1624	16134	A	253	0.25	0.25
16	1624	16134	A	1513	1.22	1.22
16	1624	16134	A	1515	0.26	0.26
16	1650	16134	A	776	1.01	1.01
16	1650	16134	A	777	0.98	0.98
16	1650	16134	A	785	1.09	1.09
16	1650	16134	A	786	0.99	0.99
16	1650	16134	A	738	0.13	0.13
16	1650	16134	A	739	0.1	0.1
16	1650	16134	A	740	0.64	0.64
16	1650	16134	A	741	2.3	2.3
16	1650	16134	A	746	1.93	1.93
16	1650	16134	A	748	0.54	0.54
16	1650	16134	A	749	0.8	0.8
16	1650	16134	A	750	0.1	0.1
16	1650	16134	A	751	0.68	0.68
16	1650	16134	A	752	0.23	0.23
16	1650	16134	A	753	0.26	0.26
16	1650	16134	A	754	0.23	0.23
16	1650	16134	A	755	0.29	0.29
16	1650	16134	A	756	0.73	0.73
16	1650	16134	A	758	0.29	0.29
16	1650	16134	A	759	0.92	0.92
16	1650	16134	A	760	0.48	0.48
16	1650	16134	A	761	0.4	0.4
16	1650	16134	A	762	0.46	0.46
16	1650	16134	A	763	0.91	0.91
16	1650	16134	A	764	0.7	0.7
16	1650	16134	A	765	0.62	0.62
16	1650	16134	A	770	0.71	0.71
16	1650	16134	A	772	0.17	0.17
16	1650	16134	A	773	0.39	0.39
16	1650	16134	A	774	1.57	1.57
16	1650	16134	A	775	1.16	1.15
16	1650	16134	A	1164	1.69	1.69
16	1650	16134	A	1165	0.84	0.84
16	1650	16134	A	1168	0.18	0.18
16	1650	16134	A	1169	0.16	0.16
16	1650	16134	A	1170	0.21	0.21
16	1650	16134	A	1172	0.14	0.14
16	1650	16134	A	1173	0.1	0.1
16	1650	16134	A	1175	0.24	0.24
16	1650	16134	A	1176	0.16	0.16
16	1650	16134	B	754	0.2	0.2
16	1650	16134	E	754	0.32	0.32
16	1650	16134	A	1198	0.47	0.47
16	1650	16134	A	1199	0.19	0.19
16	1650	16134	A	1200	0.22	0.22
16	1650	16134	A	1201	0.27	0.27
16	1650	16134	A	1202	0.22	0.22
16	1650	16134	A	1204	0.95	0.95
16	1650	16134	A	1208	0.4	0.4
16	1650	16134	A	1210	0.18	0.18
16	1650	16134	A	1225	0.15	0.15
16	1650	16134	A	1226	0.13	0.13

REPERTOIRE PARCELLAIRE

Département	N° agriculteur	Code INSEE commune	Section	N° plan	Surface cadastrale	SAU
16	1650	16134	A	1227	0.34	0.34
16	1601	16135	E	623	0.13	0.13
16	1611	16182	F	371	4.21	4.21
16	1611	16182	F	333	1.34	1.34
16	1611	16182	F	334	0.24	0.23
16	1611	16182	F	335	0.49	0.49
16	1611	16182	F	337	0.32	0.32
16	1611	16182	F	338	0.79	0.79
16	1611	16182	F	339	0.36	0.36
16	1611	16182	F	340	0.41	0.41
16	1611	16182	F	342	2.97	2.97
16	1611	16182	F	345	1.5	1.5
16	1611	16182	F	346	0.48	0.48
16	1611	16182	F	347	0.33	0.33
16	1611	16182	F	350	0.16	0.16
16	1611	16182	F	351	0.79	0.79
16	1611	16182	F	352	0.16	0.16
16	1611	16182	F	353	0.73	0.73
16	1611	16182	F	354	0.31	0.31
16	1603	16231	B	127	2.09	2.09
16	1603	16231	B	158	1.19	1.19
16	1603	16231	B	124	0.88	0.88
16	1603	16231	B	224	0.25	0.25
16	1603	16231	B	225	0.53	0.53
16	1603	16231	B	226	0.24	0.24
16	1603	16231	B	228	0.02	0.02
16	1603	16231	B	229	0.46	0.46
16	1603	16231	B	231	0.29	0.29
16	1603	16231	B	232	1.05	1.05
16	1603	16231	B	238	0.1	0.1
16	1603	16231	B	239	0.47	0.47
16	1603	16231	B	240	0.15	0.15
16	1603	16231	B	241	0.11	0.11
16	1603	16231	B	242	0.2	0.2
16	1603	16231	B	243	0.26	0.26
16	1603	16231	C	28	5.65	2.01
16	1603	16231	B	247	0.14	0.14
16	1603	16231	B	248	0.47	0.47
16	1603	16231	B	249	0.27	0.27
16	1603	16231	B	277	0.42	0.37
16	1603	16231	B	278	0.17	0.17
16	1603	16231	B	287	0.55	0.55
16	1603	16231	B	288	0.54	0.54
16	1603	16231	B	290	0.19	0.17
16	1603	16231	B	291	0.13	0.09
16	1603	16231	B	282	0.31	0.31
16	1603	16231	B	283	1.24	1.24
16	1603	16231	B	366	0.77	0.77
16	1603	16231	B	458	0.49	0.49
16	1603	16231	B	394	0.48	0.48
16	1603	16231	B	395	0.73	0.73
16	1603	16231	B	440	0.27	0.27
16	1603	16231	B	468	0.46	0.46
16	1603	16231	C	15	1.37	1.21
16	1603	16231	C	16	1.25	1.25
16	1603	16231	C	28	5.65	3.64
16	1603	16231	C	33	2.95	2.95
16	1603	16231	C	34	1.26	1.26
16	1603	16231	C	35	0.15	0.15
16	1603	16231	C	36	0.15	0.15
16	1603	16231	C	44	0.14	0.14
16	1603	16231	C	45	0.29	0.29
16	1603	16231	C	46	0.65	0.65
16	1603	16231	C	47 A	2.47	2.47
16	1603	16231	E	5	0.33	0.33
16	1603	16231	E	6	0.4	0.4
16	1603	16231	E	7	0.25	0.25
16	1603	16231	E	8	0.49	0.49
16	1603	16231	E	9	0.52	0.52
16	1603	16231	E	23	2.35	2.35
16	1603	16231	E	24	2.87	2.87
16	1603	16231	E	25	0.36	0.36
16	1603	16231	E	26	0.14	0.14
16	1603	16231	E	35	0.65	0.65
16	1603	16231	E	36	0.48	0.48
16	1603	16231	E	37	0.09	0.09
16	1603	16231	E	63	0.27	0.27
16	1603	16231	E	999	0.05	0.05
16	1603	16231	E	1019	0.7	0.7
16	1603	16231	E	27 A	0.46	0.46
16	1603	16231	E	41	0.42	0.42
16	1603	16231	E	42	0.32	0.32
16	1603	16231	E	43	0.19	0.19
16	1603	16231	E	48	0.29	0.29
16	1603	16231	E	49	0.51	0.51
16	1603	16231	E	50	0.51	0.51
16	1603	16231	E	51	2.01	2.01
16	1603	16231	E	52	0.14	0.14
16	1603	16231	E	53	0.29	0.29
16	1603	16231	E	54	0.7	0.7
16	1603	16231	E	44	0.53	0.53
16	1603	16231	E	45	1.11	1.11

REPERTOIRE PARCELLAIRE

Département	N° agriculteur	Code INSEE commune	Section	N° plan	Surface cadastrale	SAU
16	1603	16231	E	46	0.39	0.39
16	1603	16231	E	47	0.49	0.49
16	1603	16231	E	58	0.9	0.9
16	1603	16231	E	59	1.59	1.59
16	1603	16231	E	60	5	4.42
16	1603	16231	E	90	3.07	3.07
16	1603	16231	E	92	3.01	3.01
16	1603	16231	E	96	0.2	0.2
16	1603	16231	E	68	0.65	0.65
16	1603	16231	E	69	0.12	0.12
16	1603	16231	E	70	0.19	0.19
16	1603	16231	E	71	0.14	0.14
16	1603	16231	E	134	2.59	2.59
16	1603	16231	E	135	0.92	0.92
16	1603	16231	E	136	1.38	1.38
16	1603	16231	E	935	2.25	2.25
16	1603	16231	E	294	0.14	0.14
16	1603	16231	E	293 K	0.26	0.26
16	1603	16231	E	314	0.87	0.87
16	1603	16231	E	315	2.4	2.4
16	1603	16231	E	316	2.06	2.06
16	1603	16231	E	317	0.16	0.16
16	1603	16231	E	318	0.39	0.39
16	1603	16231	E	319	0.71	0.71
16	1603	16231	E	326	0.59	0.59
16	1603	16231	E	327	0.09	0.09
16	1603	16231	E	945	0.03	0.03
16	1603	16231	E	1033	0.01	0.01
16	1603	16231	E	1034	0.15	0.15
16	1603	16231	E	369	0.62	0.62
16	1603	16231	E	372	1.17	1.17
16	1603	16231	E	370 A	0.88	0.88
16	1603	16231	E	375	0.3	0.3
16	1603	16231	E	377	0.61	0.61
16	1603	16231	E	379	1.68	1.68
16	1603	16231	E	380	1.14	1.14
16	1603	16231	D	77	9.91	7.46
16	1603	16231	D	74	0.44	0.44
16	1603	16231	D	76	0.12	0.12
16	1603	16231	D	77	9.91	1.7
16	1603	16231	D	93	0.53	0.53
16	1603	16231	D	94	6.95	6.8
16	1603	16231	D	96	9.16	9.16
16	1603	16231	D	97	0.55	0.55
16	1603	16231	D	99	0.7	0.7
16	1603	16231	D	69B	2.01	2.01
16	1603	16231	E	412	0.31	0.31
16	1603	16231	B	367	0.21	0.21
16	1603	16231	B	457	0.13	0.13
16	1603	16231	B	412	0.4	0.4
16	1603	16231	B	453	0.15	0.15
16	1603	16231	D	139	8.02	8.02
16	1603	16231	D	80	3.27	2.87
16	1603	16231	D	91	3.62	3.62
16	1603	16231	D	92	4.5	4.5
16	1620	16231	A	40	0.69	0.69
16	1620	16231	A	44	0.92	0.92
16	1620	16231	A	437	2.61	2.61
16	1620	16231	A	38	11.23	1.93
16	1620	16231	A	448	1.88	1.06
16	1620	16231	A	174	5.33	0.03
16	1620	16231	A	38	11.23	3.07
16	1620	16231	A	170	1.94	1.91
16	1620	16231	A	172	1.21	1.09
16	1620	16231	B	519	9.14	0.26
16	1620	16231	A	38	11.23	1.29
16	1620	16231	A	174	5.33	5.30
16	1620	16231	A	36	5.06	2.16
16	1620	16231	A	38	11.23	1.51
16	1623	16231	C	346 B	0.07	0.07
16	1623	16231	C	349	9.14	1
16	1623	16231	C	349	9.14	0.2
16	1623	16231	C	349	9.14	5.75
16	1623	16231	C	349	9.14	2.19
16	1623	16231	C	350	0.43	0.43
16	1623	16231	C	346	4.99	0.51
16	1623	16231	C	353	8.25	8.1
16	1623	16231	C	351	4.99	1.53
16	1623	16231	C	354	4.31	1.12
16	1623	16231	C	9	0.28	0.28
16	1623	16231	C	11	1.42	1.42
16	1623	16231	C	18	0.47	0.42
16	1623	16231	C	2	0.46	0.46
16	1623	16231	E	678	0.39	0.39
16	1623	16231	E	680	0.5	0.5
16	1623	16231	E	893	0.53	0.53
16	1623	16231	E	989	0.09	0.09
16	1623	16231	E	675	0.7	0.7
16	1623	16231	E	928	0.56	0.56
16	1623	16231	E	649	1.06	1.06
16	1623	16231	E	994	1.48	1.48
16	1623	16231	E	703	1.59	1.59

REPERTOIRE PARCELLAIRE

Département	N° agriculteur	Code INSEE commune	Section	N° plan	Surface cadastrale	SAU
16	1623	16231	E	704	0.08	0.08
16	1623	16231	E	705	5.89	2.69
16	1623	16231	E	705	5.89	3.2
16	1623	16231	E	698	0.22	0.22
16	1623	16231	E	699 B	0.62	0.62
16	1623	16231	E	700	1.12	1.12
16	1623	16231	E	701	0.87	0.87
16	1623	16231	E	693	0.66	0.22
16	1623	16231	E	694	0.13	0.13
16	1623	16231	E	695	0.03	0.03
16	1623	16231	E	696	0.25	0.25
16	1623	16231	E	581	0.37	0.37
16	1623	16231	E	579	0.14	0.14
16	1623	16231	E	580	0.09	0.08
16	1623	16231	E	601	0.32	0.25
16	1623	16231	E	592	0.28	0.16
16	1623	16231	E	593	0.25	0.24
16	1623	16231	E	543	0.07	0.07
16	1623	16231	E	544	0.08	0.08
16	1623	16231	E	546	0.38	0.38
16	1623	16231	E	554	0.27	0.27
16	1623	16231	E	574	1.08	1.08
16	1623	16231	E	532	0.87	0.87
16	1623	16231	E	562	0.49	0.49
16	1623	16231	E	454 B	0.38	0.38
16	1623	16231	E	455	0.43	0.43
16	1623	16231	E	456	0.82	0.72
16	1623	16231	E	440	0.35	0.34
16	1623	16231	E	441	0.20	0.20
16	1623	16231	E	430	0.47	0.45
16	1623	16231	E	434	0.74	0.7
16	1623	16231	E	435	0.27	0.25
16	1623	16231	C	362 B	1.29	1.29
16	1623	16231	C	363 B	0.86	0.86
16	1623	16231	C	551	0.75	0.75
16	1623	16231	C	549	1.11	1.11
16	1623	16231	C	538	0.48	0.48
16	1623	16231	C	539	0.31	0.31
16	1623	16231	C	540	0.48	0.48
16	1623	16231	C	541	0.27	0.27
16	1623	16231	C	542	0.1	0.1
16	1623	16231	C	516	0.67	0.67
16	1623	16231	C	520 B	0.19	0.19
16	1623	16231	C	525	0.20	0.20
16	1623	16231	C	527	0.83	0.83
16	1623	16231	C	528	0.35	0.35
16	1623	16231	C	529	0.44	0.44
16	1623	16231	C	530	1	1
16	1623	16231	C	531	0.85	0.85
16	1623	16231	C	532	0.74	0.74
16	1623	16231	C	533	0.28	0.28
16	1623	16231	C	534	0.54	0.54
16	1623	16231	C	515	0.28	0.28
16	1623	16231	C	536	0.68	0.68
16	1623	16231	C	537	0.49	0.49
16	1623	16231	C	526	0.29	0.29
16	1623	16231	C	535	0.74	0.74
16	1623	16231	C	495	0.6	0.6
16	1623	16231	C	497	0.06	0.06
16	1623	16231	C	498	0.06	0.06
16	1623	16231	C	500	1.15	1.04
16	1623	16231	C	501	0.86	0.86
16	1623	16231	C	503	1.6	1.6
16	1623	16231	C	505	0.15	0.15
16	1623	16231	C	506	0.56	0.4
16	1623	16231	C	507	0.67	0.67
16	1623	16231	C	487	0.83	0.83
16	1623	16231	C	493	0.04	0.04
16	1623	16231	C	491	0.52	0.52
16	1623	16231	C	458	2.12	2
16	1623	16231	C	374	3.68	3.68
16	1623	16231	C	375	3.34	3.34
16	1623	16231	C	377 B	1.44	0.54
16	1623	16231	C	645	2.72	2.64
16	1623	16231	C	659	1.56	0.6
16	1623	16231	C	660	2.55	2.55
16	1623	16231	F	707	0.55	0.55
16	1623	16231	F	550	0.09	0.09
16	1623	16231	F	708	0.21	0.21
16	1623	16231	C	351	4.99	2.81
16	1623	16231	C	354	4.31	0.1
16	1623	16231	C	13	0.16	0.16
16	1623	16231	C	15	1.37	0.16
16	1623	16231	C	38	0.22	0.22
16	1623	16231	C	39	0.22	0.22
16	1623	16231	C	40	0.39	0.39
16	1623	16231	C	354	4.31	3.09
16	1623	16231	C	351	4.99	0.1
16	1623	16231	C	14	0.07	0.07
16	1623	16231	E	690	0.12	0.12
16	1623	16231	E	931	0.29	0.29
16	1623	16231	E	639	0.66	0.44

REPERTOIRE PARCELLAIRE

Département	N° agriculteur	Code INSEE commune	Section	N° plan	Surface cadastrale	SAU
16	1623	16231	C	346 B	0.07	0.07
16	1623	16231	C	349	9.14	1
16	1623	16231	C	349	9.14	0.2
16	1623	16231	C	349	9.14	5.75
16	1623	16231	C	349	9.14	2.19
16	1623	16231	C	350	0.43	0.43
16	1623	16231	C	346	4.99	0.51
16	1623	16231	C	353	8.25	8.1
16	1623	16231	C	351	4.99	1.53
16	1623	16231	C	354	4.31	1.12
16	1623	16231	C	9	0.28	0.28
16	1623	16231	C	11	1.42	1.42
16	1623	16231	C	18	0.47	0.42
16	1623	16231	C	2	0.46	0.46
16	1623	16231	E	678	0.39	0.39
16	1623	16231	E	680	0.5	0.5
16	1623	16231	E	893	0.53	0.53
16	1623	16231	E	989	0.09	0.09
16	1623	16231	E	675	0.7	0.7
16	1623	16231	E	928	0.56	0.56
16	1623	16231	E	668	0.14	0.14
16	1623	16231	E	669	0.07	0.07
16	1623	16231	E	670	0.1	0.1
16	1623	16231	E	671	0.71	0.71
16	1623	16231	E	672	0.33	0.29
16	1623	16231	E	649	1.06	1.06
16	1623	16231	E	994	1.48	1.48
16	1623	16231	E	703	1.59	1.59
16	1623	16231	E	704	0.08	0.08
16	1623	16231	E	705	5.89	2.69
16	1623	16231	E	705	5.89	3.2
16	1623	16231	E	698	0.22	0.22
16	1623	16231	E	699 B	0.62	0.62
16	1623	16231	E	700	1.12	1.12
16	1623	16231	E	701	0.87	0.87
16	1623	16231	E	693	0.66	0.22
16	1623	16231	E	694	0.13	0.13
16	1623	16231	E	695	0.03	0.03
16	1623	16231	E	696	0.25	0.25
16	1623	16231	E	581	0.37	0.37
16	1623	16231	E	579	0.14	0.14
16	1623	16231	E	580	0.09	0.08
16	1623	16231	E	601	0.32	0.22
16	1623	16231	E	592	0.28	0.16
16	1623	16231	E	593	0.25	0.24
16	1623	16231	E	602	0.27	0.27
16	1623	16231	E	589	1.24	1.22
16	1623	16231	E	576	0.35	0.33
16	1623	16231	E	590	0.82	0.8
16	1623	16231	E	543	0.07	0.07
16	1623	16231	E	544	0.08	0.08
16	1623	16231	E	546	0.38	0.38
16	1623	16231	E	554	0.27	0.27
16	1623	16231	E	574	1.08	1.08
16	1623	16231	E	532	0.87	0.87
16	1623	16231	E	562	0.49	0.49
16	1623	16231	E	454 B	0.38	0.38
16	1623	16231	E	455	0.43	0.43
16	1623	16231	E	456	0.82	0.72
16	1623	16231	E	440	0.35	0.34
16	1623	16231	E	441	0.20	0.20
16	1623	16231	E	430	0.47	0.45
16	1623	16231	E	434	0.74	0.7
16	1623	16231	E	435	0.27	0.25
16	1623	16231	C	362 B	1.29	1.29
16	1623	16231	C	363 B	0.86	0.86
16	1623	16231	C	551	0.75	0.75
16	1623	16231	C	549	1.11	1.11
16	1623	16231	C	538	0.48	0.48
16	1623	16231	C	539	0.31	0.31
16	1623	16231	C	540	0.48	0.48
16	1623	16231	C	541	0.27	0.27
16	1623	16231	C	542	0.1	0.1
16	1623	16231	C	516	0.67	0.67
16	1623	16231	C	520 B	0.19	0.19
16	1623	16231	C	525	0.20	0.20
16	1623	16231	C	527	0.83	0.83
16	1623	16231	C	528	0.35	0.35
16	1623	16231	C	529	0.44	0.44
16	1623	16231	C	530	1	1
16	1623	16231	C	531	0.85	0.85
16	1623	16231	C	532	0.74	0.74
16	1623	16231	C	533	0.28	0.28
16	1623	16231	C	534	0.54	0.54
16	1623	16231	C	515	0.28	0.28
16	1623	16231	C	536	0.68	0.68
16	1623	16231	C	537	0.49	0.49
16	1623	16231	C	526	0.29	0.29
16	1623	16231	C	535	0.74	0.74
16	1623	16231	C	495	0.6	0.6
16	1623	16231	C	497	0.06	0.06
16	1623	16231	C	498	0.06	0.06

REPERTOIRE PARCELLAIRE

Département	N° agriculteur	Code INSEE commune	Section	N° plan	Surface cadastrale	SAU
16	1623	16231	C	500	1.15	1.04
16	1623	16231	C	501	0.86	0.86
16	1623	16231	C	503	1.6	1.6
16	1623	16231	C	505	0.15	0.15
16	1623	16231	C	506	0.56	0.4
16	1623	16231	C	507	0.67	0.67
16	1623	16231	C	487	0.83	0.83
16	1623	16231	C	493	0.04	0.04
16	1623	16231	C	491	0.52	0.52
16	1623	16231	C	458	2.12	2
16	1623	16231	C	374	3.68	3.68
16	1623	16231	C	375	3.34	3.34
16	1623	16231	C	377 B	1.44	0.54
16	1623	16231	C	645	2.72	2.64
16	1623	16231	C	659	1.56	0.6
16	1623	16231	C	660	2.55	2.55
16	1623	16231	F	707	0.55	0.55
16	1623	16231	F	550	0.09	0.09
16	1623	16231	F	708	0.21	0.21
16	1623	16231	C	351	4.99	2.81
16	1623	16231	C	354	4.31	0.1
16	1623	16231	C	13	0.16	0.16
16	1623	16231	C	15	1.37	0.16
16	1623	16231	C	38	0.22	0.22
16	1623	16231	C	39	0.22	0.22
16	1623	16231	C	40	0.39	0.39
16	1623	16231	C	354	4.31	3.09
16	1623	16231	C	351	4.99	0.1
16	1623	16231	C	14	0.07	0.07
16	1623	16231	E	690	0.12	0.12
16	1623	16231	E	931	0.29	0.29
16	1623	16231	E	639	0.66	0.44
16	1623	16231	G	605	0.48	0.45
16	1623	16231	G	783	0.23	0.21
16	1623	16231	G	604	0.64	0.61
16	1623	16231	G	696	0.32	0.31
16	1623	16231	G	697	0.29	0.29
16	1623	16231	G	645	0.33	0.31
16	1623	16231	G	646	0.37	0.23
16	1623	16231	G	647	0.58	0.51
16	1623	16231	G	699	1.1	1.09
16	1623	16231	G	700	0.79	0.79
16	1623	16231	G	701	0.23	0.23
16	1623	16231	G	702	0.22	0.22
16	1623	16231	G	703	0.19	0.19
16	1623	16231	G	704	0.7	0.7
16	1623	16231	G	698	0.4	0.4
16	1623	16231	G	706	0.18	0.18
16	1623	16231	G	649	2.35	2.1
16	1623	16231	G	650	0.09	0.09
16	1623	16231	G	655	1.29	1.25
16	1623	16231	G	522	2.49	2.39
16	1623	16231	G	541	0.33	0.33
16	1607	16231	E	10	0.3	0.3
16	1607	16231	E	906	3.98	3.98
16	1607	16231	E	907	0.24	0.24
16	1607	16231	E	1021	0.42	0.42
16	1607	16231	E	1024	0.18	0.18
16	1651	16270	B	88	0.21	0.21
16	1651	16270	B	91	0.77	0.37
16	1651	16270	B	93	0.24	0.24
16	1651	16270	B	94	0.58	0.58
16	1651	16270	B	101	0.36	0.36
16	1651	16270	B	102	0.2	0.2
16	1651	16270	B	103	0.12	0.12
16	1651	16270	B	104	0.05	0.05
16	1651	16270	B	105	0.14	0.14
16	1651	16270	B	106	0.18	0.18
16	1651	16270	B	107	0.07	0.07
16	1651	16270	B	108	0.21	0.21
16	1651	16270	B	113	0.34	0.34
16	1651	16270	B	114	0.1	0.01
16	1651	16270	B	115	0.18	0.18
16	1651	16270	B	1567	0.1	0.1
16	1651	16270	B	1570	0.11	0.11
16	1651	16270	B	1571	0.29	0.24
16	1651	16270	B	122	0.17	0.17
16	1651	16270	B	123	0.12	0.12
16	1651	16270	B	127	0.09	0.09
16	1651	16270	B	128	0.1	0.1
16	1651	16270	B	1564	0.12	0.12
16	1651	16270	B	714	0.28	0.28
16	1651	16270	B	715	0.17	0.17
16	1651	16270	B	716	0.43	0.43
16	1651	16270	B	717	0.08	0.08
16	1651	16270	B	718	0.16	0.16
16	1651	16270	B	719	0.09	0.09
16	1651	16270	B	721	0.1	0.1
16	1651	16270	B	722	0.18	0.18
16	1651	16270	B	723	0.07	0.07
16	1657	16270	B	10	4.4	4.4
16	1657	16270	B	11	0.21	0.21

REPERTOIRE PARCELLAIRE

Département	N° agriculteur	Code INSEE commune	Section	N° plan	Surface cadastrale	SAU
16	1657	16270	B	12	1.24	1.24
16	1657	16270	B	13	0.08	0.08
16	1657	16270	B	16	0.11	0.11
16	1657	16270	B	23	0.54	0.54
16	1657	16270	B	24	0.21	0.21
16	1657	16270	B	25	0.07	0.07
16	1657	16270	B	27	0.19	0.19
16	1657	16270	B	28	3.77	3.77
16	1657	16270	B	29	0.07	0.07
16	1657	16270	B	30	2.17	2.17
16	1657	16270	B	36	0.14	0.14
16	1657	16270	B	285	0.06	0.06
16	1657	16270	B	286	0.04	0.04
16	1657	16270	B	287	0.06	0.06
16	1657	16270	B	288	0.16	0.16
16	1657	16270	B	1606	0.35	0.35
16	1657	16270	B	1607	0.09	0.09
16	1657	16270	B	1649	0.04	0.04
16	1657	16270	B	1650	0.54	0.54
16	1657	16270	B	35	0.3	0.3
16	1657	16270	B	294	0.01	0.01
16	1657	16270	B	1651	0.04	0.04
16	1657	16270	B	232	0.33	0.33
16	1657	16270	B	233	0.08	0.08
16	1657	16270	B	234	0.21	0.21
16	1657	16270	B	235	0.19	0.19
16	1657	16270	B	237	0.58	0.58
16	1657	16270	B	238	0.07	0.07
16	1657	16270	B	239	0.17	0.17
16	1657	16270	B	240	0.07	0.07
16	1657	16270	B	249	0.3	0.3
16	1657	16270	B	253	0.31	0.31
16	1657	16270	B	254	0.09	0.09
16	1657	16270	B	255	0.09	0.09
16	1657	16270	B	256	0.22	0.22
16	1657	16270	B	257	0.28	0.28
16	1657	16270	B	259	0.18	0.18
16	1657	16270	B	260	0.55	0.55
16	1657	16270	B	1574	1.82	1.82
16	1657	16270	B	1616	0.83	0.83
16	1657	16270	B	1626	0.29	0.29
16	1657	16270	B	1627	0.12	0.12
16	1657	16270	B	1644	1.18	1.18
16	1657	16270	B	1645	0.33	0.33
16	1657	16270	B	1646	1.86	1.86
16	1657	16270	B	1654	0.35	0.35
16	1657	16270	B	1655	3.17	3.17
16	1657	16270	B	1656	1.55	1.55
16	1657	16270	B	1657	0.05	0.05
16	1657	16270	B	1658	4.64	4.64
16	1657	16270	B	1659	0.9	0.9
16	1657	16270	B	1660	0.21	0.21
16	1657	16270	B	1661	1.08	1.08
16	1657	16270	B	1662	0.78	0.78
16	1657	16270	B	1663	0.01	0.01
16	1657	16270	B	1664	0.32	0.32
16	1657	16270	B	1665	0.06	0.06
16	1657	16270	B	1666	0.51	0.51
16	1657	16270	B	265	0.75	0.77
16	1657	16270	B	217	0.63	0.62
16	1657	16270	B	1723	4.83	4.83
16	1657	16270	B	282	0.06	0.06
16	1657	16270	B	583	0.13	0.13
16	1657	16270	B	584	0.35	0.35
16	1657	16270	B	585	0.61	0.61
16	1657	16270	B	586	0.47	0.47
16	1657	16270	B	587	0.32	0.32
16	1657	16270	B	588	0.58	0.58
16	1657	16270	B	589	0.66	0.66
16	1657	16270	B	591	1.67	1.67
16	1657	16270	B	1309	0.81	0.81
16	1657	16270	B	674	0.43	0.43
16	1657	16270	B	645	0.02	0.02
16	1657	16270	B	646	0.03	0.03
16	1657	16270	B	647	0.03	0.03
16	1657	16270	B	648	0.46	0.46
16	1657	16270	B	695	0.23	0.23
16	1657	16270	B	696	0.17	0.17
16	1657	16270	B	697	0.18	0.18
16	1657	16270	B	698	0.09	0.09
16	1657	16270	B	699	0.14	0.14
16	1657	16270	B	700	0.2	0.2
16	1657	16270	B	571	0.95	0.95
16	1657	16270	B	597	0.69	0.69
16	1657	16270	B	37	1.05	1.05
16	1657	16270	B	216	0.22	0.22
16	1657	16270	B	215	0.06	0.06
16	1611	16306	D	585	1.29	1.29
16	1611	16306	D	595	0.48	0.48
16	1620	16306	B	471	0.38	0.38
16	1620	16306	B	473	0.38	0.38
16	1620	16306	B	476	1.11	1

REPERTOIRE PARCELLAIRE

Département	N° agriculteur	Code INSEE commune	Section	N° plan	Surface cadastrale	SAU
16	1620	16306	B	519 A	9.14	8
16	1623	16306	D	201	0.98	0.97
16	1623	16306	D	202	0.5	0.5
16	1623	16306	D	204	0.47	0.47
16	1623	16306	D	946	1.2	1.2
16	1623	16306	D	947	0.21	0.21
16	1623	16306	D	959	0.57	0.57
16	1623	16306	D	961	0.83	0.83
16	1623	16306	D	948	0.24	0.24
16	1623	16306	D	945	0.17	0.17
16	1623	16306	D	963	0.96	0.96
16	1623	16306	D	193	0.42	0.42
16	1623	16306	D	194	0.12	0.12
16	1623	16306	D	195	0.46	0.46
16	1623	16306	D	196	0.22	0.22
16	1623	16306	D	962	0.6	0.60
16	1623	16306	D	964	0.35	0.35
16	1623	16306	D	966	0.19	0.19
16	1623	16306	D	967	1.22	1.22
16	1623	16306	D	932	0.29	0.29
16	1623	16306	D	999	0.26	0.26
16	1623	16306	D	974	0.19	0.19
16	1623	16306	D	975	0.21	0.21
16	1623	16306	D	972	0.1	0.1
16	1623	16306	D	973	0.15	0.15
16	1623	16306	D	976	0.13	0.13
16	1623	16306	D	977	0.52	0.52
16	1623	16306	D	904	0.09	0.09
16	1623	16306	D	905	0.2	0.2
16	1623	16306	D	906	0.31	0.31
16	1623	16306	D	908	0.61	0.61
16	1623	16306	D	911	0.22	0.22
16	1623	16306	D	912	0.33	0.33
16	1623	16306	D	913	0.34	0.34
16	1623	16306	D	914	0.2	0.2
16	1623	16306	D	915	0.16	0.16
16	1623	16306	D	921	0.3	0.3
16	1623	16306	D	654 B	0.31	0.31
16	1623	16306	D	654 D	0.15	0.15
16	1623	16306	D	657	0.84	0.84
16	1623	16306	D	703	3.95	3.95
16	1623	16306	D	704	2.58	2.58
16	1623	16306	D	705	2.96	2.96
16	1623	16306	D	706	0.37	0.37
16	1623	16306	D	707 A	3.20	3.20
16	1623	16306	D	708	1.39	1.39
16	1623	16306	D	709	0.72	0.72
16	1623	16306	D	710	2.08	2.08
16	1623	16306	D	711 A	0.32	0.32
16	1623	16306	D	712	0.38	0.38
16	1623	16306	D	713	0.32	0.32
16	1623	16306	D	715	2.57	1.01
16	1623	16306	D	716 A	0.42	0.34
16	1623	16306	D	1343	0.75	0.75
16	1623	16306	D	1344	0.01	0.01
16	1623	16306	D	1345	0.94	0.94
16	1623	16306	D	1346	0.03	0.03
16	1623	16306	D	1347	0.01	0.01
16	1623	16306	D	1348	1.73	1.73
16	1623	16306	D	1349	0.05	0.05
16	1623	16306	D	1350	0.01	0.01
16	1623	16306	D	1351	0.47	0.47
16	1623	16306	D	1352	0.12	0.12
16	1623	16306	D	1353	0.11	0.11
16	1623	16306	D	1354	0.01	0.01
16	1623	16306	D	653	0.80	0.80
16	1623	16306	D	717 A	0.12	0.06
16	1623	16306	D	872 A	0.70	0.70
16	1623	16306	D	872 B	0.75	0.50
16	1623	16306	D	876	0.29	0.29
16	1623	16306	D	1340	1.57	1.57
16	1623	16306	D	1341	0.08	0.08
16	1623	16306	D	1342	0.01	0.01
16	1623	16306	D	1355	0.43	0.40
16	1623	16306	D	753	0.50	0.50
16	1623	16306	D	754	0.15	0.15
16	1623	16306	D	755	0.97	0.97
16	1623	16306	D	758	0.97	0.97
16	1623	16306	D	759	0.75	0.75
16	1623	16306	D	761	0.23	0.23
16	1623	16306	D	763	0.16	0.16
16	1623	16306	D	764	0.38	0.38
16	1623	16306	D	770	0.59	0.59
16	1623	16306	D	771	0.09	0.09
16	1623	16306	D	772	0.20	0.20
16	1623	16306	D	773	0.11	0.11
16	1623	16306	D	774	0.22	0.22
16	1623	16306	D	775	0.12	0.12
16	1623	16306	D	776	0.12	0.12
16	1623	16306	D	777	0.43	0.43
16	1623	16306	D	790	0.22	0.22
16	1623	16306	D	792	0.81	0.81

REPERTOIRE PARCELLAIRE

Département	N° agriculteur	Code INSEE commune	Section	N° plan	Surface cadastrale	SAU
16	1623	16306	D	793	0.05	0.05
16	1623	16306	D	794	1.08	1.08
16	1623	16306	D	795	2.3	2
16	1623	16306	D	796	1.14	1.14
16	1623	16306	D	1248	0.10	0.10
16	1623	16306	D	1251	0.12	0.12
16	1623	16306	D	1253	0.01	0.01
16	1623	16306	D	1255	0.01	0.01
16	1623	16306	D	1257	0.02	0.02
16	1623	16306	D	1259	0.04	0.04
16	1623	16306	D	727	0.84	0.84
16	1623	16306	D	723	0.01	0.01
16	1623	16306	D	742	5.09	1.03
16	1623	16306	D	1020	0.47	0.47
16	1623	16306	D	612	2.38	2.18
16	1623	16306	D	736A	0.75	0.75
16	1623	16306	D	737	0.48	0.48
16	1623	16306	D	738	0.92	0.92
16	1623	16306	D	739	1.13	1.13
16	1623	16306	D	740	1.87	1.70
16	1623	16306	D	741	1.68	1.68
16	1623	16306	D	742A	5.09	3.65
16	1623	16306	D	744	0.72	0.72
16	1623	16306	D	745	2.01	2.01
16	1623	16306	D	201	0.98	0.97
16	1623	16306	D	202	0.5	0.5
16	1623	16306	D	204	0.47	0.47
16	1623	16306	D	946	1.2	1.2
16	1623	16306	D	947	0.21	0.21
16	1623	16306	D	959	0.57	0.57
16	1623	16306	D	961	0.83	0.83
16	1623	16306	D	948	0.24	0.24
16	1623	16306	D	945	0.17	0.17
16	1623	16306	D	963	0.96	0.96
16	1623	16306	D	193	0.42	0.42
16	1623	16306	D	194	0.12	0.12
16	1623	16306	D	195	0.46	0.46
16	1623	16306	D	196	0.22	0.22
16	1623	16306	D	962	0.6	0.60
16	1623	16306	D	964	0.35	0.35
16	1623	16306	D	966	0.19	0.19
16	1623	16306	D	967	1.22	1.22
16	1623	16306	D	932	0.29	0.29
16	1623	16306	D	999	0.26	0.26
16	1623	16306	D	974	0.19	0.19
16	1623	16306	D	975	0.21	0.21
16	1623	16306	D	972	0.1	0.1
16	1623	16306	D	973	0.15	0.15
16	1623	16306	D	976	0.13	0.13
16	1623	16306	D	977	0.52	0.52
16	1623	16306	D	904	0.09	0.09
16	1623	16306	D	905	0.2	0.2
16	1623	16306	D	906	0.31	0.31
16	1623	16306	D	908	0.61	0.61
16	1623	16306	D	911	0.22	0.22
16	1623	16306	D	912	0.33	0.33
16	1623	16306	D	913	0.34	0.34
16	1623	16306	D	914	0.2	0.2
16	1623	16306	D	915	0.16	0.16
16	1623	16306	D	921	0.3	0.3
16	1623	16306	D	654 B	0.31	0.31
16	1623	16306	D	654 D	0.15	0.15
16	1623	16306	D	657	0.84	0.84
16	1623	16306	D	703	3.95	3.95
16	1623	16306	D	704	2.58	2.58
16	1623	16306	D	705	2.96	2.96
16	1623	16306	D	706	0.37	0.37
16	1623	16306	D	707 A	3.20	3.20
16	1623	16306	D	708	1.39	1.39
16	1623	16306	D	709	0.72	0.72
16	1623	16306	D	710	2.08	2.08
16	1623	16306	D	711 A	0.32	0.32
16	1623	16306	D	712	0.38	0.38
16	1623	16306	D	713	0.32	0.32
16	1623	16306	D	715	2.57	1.01
16	1623	16306	D	716 A	0.42	0.34
16	1623	16306	D	1343	0.75	0.75
16	1623	16306	D	1344	0.01	0.01
16	1623	16306	D	1345	0.94	0.94
16	1623	16306	D	1346	0.03	0.03
16	1623	16306	D	1347	0.01	0.01
16	1623	16306	D	1348	1.73	1.73
16	1623	16306	D	1349	0.05	0.05
16	1623	16306	D	1350	0.01	0.01
16	1623	16306	D	1351	0.47	0.47
16	1623	16306	D	1352	0.12	0.12
16	1623	16306	D	1353	0.11	0.11
16	1623	16306	D	1354	0.01	0.01
16	1623	16306	D	653	0.80	0.80
16	1623	16306	D	717 A	0.12	0.06
16	1623	16306	D	872 A	0.70	0.70
16	1623	16306	D	872 B	0.75	0.50

REPERTOIRE PARCELLAIRE

Département	N° agriculteur	Code INSEE commune	Section	N° plan	Surface cadastrale	SAU
16	1623	16306	D	876	0.29	0.29
16	1623	16306	D	1340	1.57	1.57
16	1623	16306	D	1341	0.08	0.08
16	1623	16306	D	1342	0.01	0.01
16	1623	16306	D	1355	0.43	0.40
16	1623	16306	D	752	0.09	0.09
16	1623	16306	D	753	0.50	0.50
16	1623	16306	D	754	0.15	0.15
16	1623	16306	D	755	0.97	0.97
16	1623	16306	D	758	0.97	0.97
16	1623	16306	D	759	0.75	0.75
16	1623	16306	D	761	0.23	0.23
16	1623	16306	D	763	0.16	0.16
16	1623	16306	D	764	0.38	0.38
16	1623	16306	D	770	0.59	0.59
16	1623	16306	D	771	0.09	0.09
16	1623	16306	D	772	0.20	0.20
16	1623	16306	D	773	0.11	0.11
16	1623	16306	D	774	0.22	0.22
16	1623	16306	D	775	0.12	0.12
16	1623	16306	D	776	0.12	0.12
16	1623	16306	D	777	0.43	0.43
16	1623	16306	D	790	0.22	0.22
16	1623	16306	D	792	0.81	0.81
16	1623	16306	D	793	0.05	0.05
16	1623	16306	D	794	1.08	1.08
16	1623	16306	D	795	2.3	2
16	1623	16306	D	796	1.14	1.14
16	1623	16306	D	1248	0.10	0.10
16	1623	16306	D	1251	0.12	0.12
16	1623	16306	D	1253	0.01	0.01
16	1623	16306	D	1255	0.01	0.01
16	1623	16306	D	1257	0.02	0.02
16	1623	16306	D	1259	0.04	0.04
16	1623	16306	D	727	0.84	0.84
16	1623	16306	D	723	0.01	0.01
16	1623	16306	D	742	5.09	1.03
16	1623	16306	D	1020	0.47	0.47
16	1623	16306	D	612	2.38	2.18
16	1623	16306	D	736A	0.75	0.75
16	1623	16306	D	737	0.48	0.48
16	1623	16306	D	738	0.92	0.92
16	1623	16306	D	739	1.13	1.13
16	1623	16306	D	740	1.87	1.70
16	1623	16306	D	741	1.68	1.68
16	1623	16306	D	742A	5.09	3.65
16	1623	16306	D	744	0.72	0.72
16	1623	16306	D	745	2.01	2.01
16	1605	16337	C	28	4.54	4.54
16	1605	16337	C	52	4.77	4.77
16	1605	16337	C	60	0.08	0.08
16	1605	16337	C	61	0.25	0.25
16	1605	16337	C	62	0.6	0.6
16	1605	16337	D	317	1.52	1.43
16	1601	16345	A	12	0.91	0.91
16	1601	16345	A	15	0.61	0.61
16	1601	16345	A	16	1.62	1.62
16	1601	16345	A	22	0.15	0.15
16	1601	16345	A	23	0.2	0.2
16	1601	16345	A	24	0.63	0.63
16	1601	16345	A	25	0.47	0.47
16	1601	16345	A	28	0.07	0.07
16	1601	16345	A	402	0.94	0.94
16	1601	16345	A	449	1	1
16	1601	16345	A	88	1.41	1.41
16	1601	16345	A	91	0.2	0.2
16	1601	16345	A	122	1.4	1.4
16	1601	16345	A	123	0.76	0.76
16	1601	16345	A	124	0.63	0.63
16	1601	16345	A	129	0.87	0.76
16	1601	16345	A	134	0.43	0.43
16	1601	16345	A	133	0.22	0.22
16	1601	16345	A	154	0.32	0.32
16	1601	16345	A	155	0.64	0.64
16	1601	16345	A	379	0.14	0.14
16	1601	16345	A	380	0.1	0.1
16	1601	16345	A	386	0.27	0.27
16	1601	16345	A	387	0.37	0.37
16	1601	16345	A	388	0.75	0.75
16	1601	16345	A	389	0.11	0.11
16	1601	16345	A	397	0.28	0.28
16	1601	16345	A	399	0.66	0.66
16	1601	16345	A	634	2.74	2.74
16	1601	16345	A	136	0.31	0.31
16	1601	16345	A	137	0.28	0.28
16	1601	16345	A	138	0.23	0.23
16	1601	16345	A	139	0.83	0.83
16	1601	16345	A	142	3.65	3.65
16	1601	16345	A	143	1.64	1.64
16	1601	16345	A	173	0.16	0.16
16	1601	16345	A	174	0.14	0.14
16	1601	16345	A	175	0.14	0.14

REPERTOIRE PARCELLAIRE

Département	N° agriculteur	Code INSEE commune	Section	N° plan	Surface cadastrale	SAU
16	1601	16345	A	176	0.37	0.37
16	1601	16345	A	177	0.14	0.14
16	1601	16345	A	178	0.1	0.1
16	1601	16345	A	180	0.18	0.18
16	1601	16345	A	181	0.41	0.41
16	1601	16345	A	185	0.3	0.3
16	1601	16345	A	410	0.05	0.05
16	1601	16345	A	635	4.83	4.83
16	1601	16345	A	157	0.98	0.98
16	1601	16345	A	158	0.74	0.74
16	1601	16345	A	159	0.33	0.33
16	1601	16345	A	160	0.34	0.34
16	1601	16345	A	161	1.61	1.61
16	1601	16345	A	284	0.21	0.21
16	1601	16345	A	285	0.36	0.36
16	1601	16345	A	286	0.05	0.05
16	1601	16345	A	287	0.07	0.07
16	1601	16345	A	288	0.12	0.12
16	1601	16345	A	289	0.07	0.07
16	1601	16345	A	290	0.23	0.23
16	1601	16345	A	291	0.09	0.09
16	1601	16345	A	292	0.15	0.15
16	1601	16345	A	293	0.15	0.15
16	1601	16345	A	294	0.56	0.56
16	1601	16345	A	300	0.07	0.07
16	1601	16345	A	460	0.14	0.14
16	1601	16345	A	463	0.29	0.29
16	1601	16345	A	312	0.88	0.88
16	1601	16345	A	313	0.15	0.15
16	1601	16345	A	314	0.39	0.39
16	1601	16345	A	316	0.09	0.09
16	1601	16345	A	317	0.08	0.08
16	1601	16345	A	318	0.06	0.06
16	1601	16345	A	319	0.25	0.25
16	1601	16345	A	320	0.73	0.73
16	1601	16345	A	321	0.12	0.12
16	1601	16345	A	367	0.09	0.09
16	1601	16345	D	61	0.39	0.39
16	1601	16345	D	63	0.88	0.2
16	1601	16345	D	72	0.21	0.21
16	1601	16345	D	81	0.44	0.2
16	1601	16345	D	82	1.17	1.17
16	1601	16345	A	625	1.36	1.36
16	1601	16345	A	627	3.58	3.47
16	1612	16345	D	603	0.02	0.02
16	1612	16345	D	614	0.04	0.04
16	1612	16345	D	615	0.04	0.04
16	1612	16345	D	616	0.51	0.51
16	1612	16345	D	141 A	0.12	0.12
16	1612	16345	D	213 A	3.42	3.3
16	1612	16345	D	114	1.28	1.28
16	1612	16345	D	139	0.4	0.23
16	1612	16345	D	215	0.89	0.89
16	1612	16345	D	216 A	1.38	1.3
16	1612	16345	D	216 B	0.06	0.06
16	1612	16345	D	43	1.14	1.14
16	1612	16345	D	47	0.42	0.42
16	1612	16345	D	64	0.43	0.43
16	1612	16345	D	65	0.74	0.74
16	1612	16345	D	87	2.05	1.26
16	1612	16345	D	92	2.25	2.25
16	1612	16345	D	93	5.45	5.45
16	1612	16345	D	94	0.08	0.08
16	1612	16345	D	95	0.18	0.18
16	1612	16345	D	96	0.8	0.8
16	1612	16345	D	97	0.27	0.27
16	1612	16345	C	333	1.11	0.73
16	1612	16345	C	334	1.29	1.29
16	1612	16345	C	335	0.38	0.38
16	1612	16345	C	336	2.71	2.70
16	1612	16345	C	689	0.34	0.34
16	1612	16345	C	688 K	1.1	1.10
16	1612	16345	C	353	2.37	2.37
16	1612	16345	C	354	0.6	0.6
16	1612	16345	B	129	0.16	0.16
16	1612	16345	B	136	5.11	4.95
16	1612	16345	B	137	3.79	3.79
16	1612	16345	B	157	0.27	0.27
16	1612	16345	B	296	0.15	0.15
16	1612	16345	B	297	0.20	0.20
16	1612	16345	B	376	2.83	2.83
16	1612	16345	B	377	1.23	1.23
16	1612	16345	B	378	2.35	2.35
16	1612	16345	B	379	0.25	0.24
16	1612	16345	B	380	2.27	2.27
16	1612	16345	B	381	4.95	4.90
16	1612	16345	B	382	0.24	0.24
16	1612	16345	B	383	4	4
16	1612	16345	B	385	1.59	1.59
16	1612	16345	B	387	2.37	2.37
16	1612	16345	B	388	2.49	2.48
16	1612	16345	B	389	0.17	0.17

REPERTOIRE PARCELLAIRE

Département	N° agriculteur	Code INSEE commune	Section	N° plan	Surface cadastrale	SAU
16	1612	16345				
16	1612	16345	B	507	0.37	0.37
16	1612	16345	B	510	0.13	0.11
16	1612	16345	B	583	10.11	9.81
16	1612	16345	B	584	0.47	0.46
16	1612	16345	B	82	1.61	1.51
16	1612	16345	B	84	2.67	2.67
16	1612	16345	B	85	0.74	0.74
16	1612	16345	B	86	1.36	1.36
16	1612	16345	B	87	2.95	2.95
16	1612	16345	B	88	3.99	3.54
16	1612	16345	B	89	4.25	4.24
16	1612	16345	B	90	0.64	0.54
16	1612	16345	B	103	0.20	0.20
16	1612	16345	B	104	0.05	0.05
16	1612	16345	B	106	0.27	0.27
16	1612	16345	B	107	0.10	0.10
16	1612	16345	B	484	1	0.85
16	1612	16345	B	613	6.73	5.63
16	1612	16345	B	614	0.30	0.10
16	1612	16345	B	594	0.22	0.10
16	1612	16345	B	603	0.40	0.24
16	1612	16345	B	374	0.11	0.11
16	1612	16345	B	546	7.9	7.9
16	1612	16345	B	551	0.01	0.01
16	1612	16345	B	564	0.03	0.03
16	1612	16345	B	594	0.22	0.12
16	1612	16345	B	603	0.4	0.2
16	1612	16345	B	605	2.07	2.07
16	1612	16345	B	607	0.29	0.29
16	1612	16345	B	611	2.74	2.73
16	1612	16345	B	369	0.25	0.25
16	1612	16345	B	370	0.1	0.1
16	1612	16345	B	558	0.47	0.47
16	1612	16345	B	596	0.08	0.08
16	1612	16345	B	599	5.32	5.32
16	1612	16345	C	175	0.42	0.42
16	1612	16345	C	176	2.42	2.42
16	1612	16345	C	940	0.16	0.15
16	1612	16345	C	941	3.19	3.19
16	1612	16345	C	942	0.26	0.09
16	1612	16345	C	943	0.93	0.93
16	1612	16345	C	949	0.01	0.01
16	1612	16345	C	950	0.25	0.25
16	1612	16345	C	951	0.03	0.03
16	1612	16345	C	952	0.06	0.06
16	1612	16345	C	953	0.19	0.19
16	1612	16345	C	957	0.11	0.11
16	1612	16345	C	159	0.51	0.51
16	1612	16345	C	162	0.39	0.39
16	1612	16345	C	163	0.7	0.7
16	1612	16345	C	164	0.18	0.18
16	1612	16345	C	165	0.09	0.09
16	1612	16345	C	166	0.62	0.61
16	1612	16345	C	167	0.55	0.54
16	1612	16345	C	168	0.68	0.68
16	1612	16345	C	859	1.12	1.12
16	1612	16345	C	861	0.38	0.38
16	1612	16345	C	862	0.01	0.01
16	1612	16345	C	864	0.14	0.14
16	1612	16345	B	595	0.03	0.03
16	1612	16345	B	598	0.05	0.05
16	1612	16345	C	970	0.7	0.63
16	1612	16345	B	88	3.99	0.28
16	1612	16345	B	92	0.58	0.51
16	1612	16345	B	94	2.95	2.95
16	1612	16345	B	95	1.36	1.16
16	1612	16345	B	96	5.47	5.46
16	1612	16345	B	97	0.94	0.94
16	1631	16345	B	98	2.04	2.04
16	1605	16363	A	186	0.66	0.66
16	1605	16363	A	996	1.66	1.66
16	1605	16363	E	448	1.71	1.71
16	1605	16363	E	459	2.8	2.8
16	1605	16363	E	460	1.53	1.53
16	1605	16363	E	461	2.27	2.27
16	1605	16363	E	462	1.39	1.39
16	1605	16363	E	464	1.08	1.08
16	1605	16363	E	465	1.19	1.19
16	1605	16363	E	466	2.58	2.58
16	1605	16363	E	553	1	1
16	1605	16363	E	557	1.68	1.68
16	1605	16363	E	564	3.19	3.19
16	1605	16363	E	565	3.96	3.96
16	1605	16363	E	568	0.74	0.74
16	1605	16363	E	569	1.22	1.22
16	1605	16363	E	571	3.17	3.17
16	1605	16363	E	536	0.12	0.12
16	1605	16363	E	537	0.17	0.16
16	1605	16363	E	551	0.38	0.38
16	1605	16363	E	552	0.69	0.68
16	1605	16363	E	573	0.87	0.86
16	1605	16363	E	574	0.15	0.14

REPERTOIRE PARCELLAIRE

Département	N° agriculteur	Code INSEE commune	Section	N° plan	Surface cadastrale	SAU
16	1605	16363	E	575	2.62	2.62
16	1605	16363	E	576	0.22	0.21
16	1605	16363	E	577	0.53	0.53
16	1605	16363	E	578	0.21	0.2
16	1605	16363	E	579	0.41	0.41
16	1605	16363	E	652	0.73	0.72
16	1605	16363	F	23	1.45	1.45
16	1605	16363	E	471	0.59	0.59
16	1605	16363	E	473	0.29	0.29
16	1605	16363	E	648	0.25	0.25
16	1605	16363	E	649	0.07	0.07
16	1605	16363	E	496	0.2	0.2
16	1605	16363	E	499	0.26	0.26
16	1611	16363	B	348	0.1	0.1
16	1611	16363	B	349	0.07	0.07
16	1611	16363	B	350	0.1	0.1
16	1611	16363	B	351	0.19	0.18
16	1611	16363	B	352	0.15	0.15
16	1611	16363	B	353	2.13	2.13
16	1611	16363	B	354	0.24	0.24
16	1611	16363	B	355	0.65	0.65
16	1611	16363	B	356	0.75	0.75
16	1611	16363	B	364	0.68	0.68
16	1611	16363	B	365	0.08	0.08
16	1611	16363	B	366	0.1	0.1
16	1611	16363	B	367	0.38	0.38
16	1611	16363	B	368	0.31	0.3
16	1611	16363	B	369	0.13	0.12
16	1611	16363	B	374	0.44	0.44
16	1611	16363	B	376	0.35	0.35
16	1611	16363	B	377	0.21	0.21
16	1611	16363	B	378	0.07	0.07
16	1611	16363	B	379	0.09	0.09
16	1611	16363	B	380	0.08	0.08
16	1611	16363	B	381	0.09	0.09
16	1611	16363	B	382	0.1	0.1
16	1611	16363	B	384	0.9	0.9
16	1611	16363	B	385	0.71	0.71
16	1611	16363	B	386	1.04	1.04
16	1611	16363	B	392	1.47	1.47
16	1611	16363	B	394	0.99	0.99
16	1611	16363	B	395	0.2	0.2
16	1611	16363	B	396	0.27	0.27
16	1611	16363	B	397	2.5	2.5
16	1611	16363	B	398	0.69	0.69
16	1611	16363	B	400	0.09	0.02
16	1611	16363	B	402	1.37	1.24
16	1611	16363	B	404	0.46	0.46
16	1611	16363	B	405	1.55	1.21
16	1611	16363	B	406	0.08	0.07
16	1611	16363	B	407	1.47	1.37
16	1611	16363	B	408	0.89	0.89
16	1611	16363	B	409	0.73	0.73
16	1611	16363	B	410	0.09	0.09
16	1611	16363	B	411	0.34	0.34
16	1611	16363	B	412	0.2	0.2
16	1611	16363	B	413	0.66	0.66
16	1611	16363	B	415	0.33	0.33
16	1611	16363	B	416	0.3	0.3
16	1611	16363	B	419	0.7	0.7
16	1611	16363	B	420	0.6	0.59
16	1611	16363	B	428	1.01	0.95
16	1611	16363	B	432	0.64	0.63
16	1611	16363	B	434	0.29	0.29
16	1611	16363	B	435	0.36	0.35
16	1611	16363	B	436	0.29	0.29
16	1611	16363	B	440	0.24	0.17
16	1611	16363	B	441	0.87	0.7
16	1611	16363	B	883	0.52	0.52
16	1611	16363	B	979	0.09	0.09
16	1611	16363	B	980	0.1	0.1
16	1611	16363	B	994	0.17	0.17
16	1611	16363	B	995	0.06	0.06
16	1611	16363	B	996	0.55	0.55
16	1611	16363	B	999	0.29	0.29
16	1611	16363	B	1001	0.31	0.31
16	1611	16363	B	1002	0.75	0.75
16	1611	16363	B	1003	0.96	0.96
16	1611	16363	B	1004	1.93	1.93
16	1611	16363	B	1005	1.47	1.47
16	1611	16363	B	1006	1.46	1.2
16	1611	16363	B	1006	1.46	0.26
16	1611	16363	B	1007	1.94	0.62
16	1611	16363	B	1008	4	4
16	1611	16363	B	1021	0.21	0.2
16	1611	16363	B	1066	0.17	0.17
16	1611	16363	B	1067	0.07	0.07
16	1611	16363	B	1100	3.67	3.27
16	1611	16363	B	403 A	2.12	1.8
16	1611	16363	B	403A	2.12	0.32
16	1611	16363	B	465	0.15	0.15
16	1611	16363	B	469	0.07	0.07

REPERTOIRE PARCELLAIRE

Département	N° agriculteur	Code INSEE commune	Section	N° plan	Surface cadastrale	SAU
16	1611	16363				
16	1611	16363	B	101	0.27	0.27
16	1611	16363	B	102	0.48	0.48
16	1611	16363	B	103	0.15	0.15
16	1611	16363	B	104	0.51	0.51
16	1611	16363	B	105	0.38	0.38
16	1611	16363	B	106	0.28	0.28
16	1611	16363	B	109	1.63	1.63
16	1611	16363	A	270	0.21	0.21
16	1611	16363	A	271	0.22	0.21
16	1611	16363	A	277	0.5	0.5
16	1611	16363	A	278	1.4	1.4
16	1611	16363	A	279	0.26	0.26
16	1611	16363	A	280	0.91	0.5
16	1611	16363	A	280	0.91	0.41
16	1611	16363	A	282	4.31	3.66
16	1611	16363	A	283	0.52	0.52
16	1611	16363	A	284	1.92	1.92
16	1611	16363	A	285	1.1	1.09
16	1611	16363	A	287	0.31	0.31
16	1611	16363	B	559	0.91	0.91
16	1611	16363	B	560	1.23	1.23
16	1611	16363	B	561	0.43	0.43
16	1611	16363	B	570	1.27	1.26
16	1611	16363	B	26	0.26	0.24
16	1611	16363	B	27	0.51	0.51
16	1611	16363	B	28	1.24	1.24
16	1611	16363	B	38	0.01	0.01
16	1611	16363	B	51	0.07	0.07
16	1611	16363	B	52	0.06	0.06
16	1611	16363	B	1085	0.02	0.01
16	1611	16363	B	1087	0.23	0.22
16	1611	16363	B	1129	2.84	0.02
16	1611	16363	B	1178	0.45	0.45
16	1611	16363	B	666	0.81	0.75
16	1611	16363	B	683	2.67	2.67
16	1611	16363	B	684	0.69	0.69
16	1611	16363	B	685	0.33	0.33
16	1611	16363	B	686	0.55	0.55
16	1611	16363	B	691	1.93	0.5
16	1611	16363	B	693	1.16	1.16
16	1611	16363	B	694	0.97	0.57
16	1611	16363	B	697	3.13	0.5
16	1611	16363	B	445	0.45	0.45
16	1611	16363	B	446	0.48	0.47
16	1611	16363	B	1009	0.35	0.35
16	1611	16363	B	1010	0.1	0.1
16	1611	16363	B	1011	0.27	0.27
16	1618	16363	B	1012	0.15	0.15
16	1618	16363	C	544	8.86	8.86
16	1618	16363	C	545	0.42	0.42
16	1618	16363	C	546	0.54	0.54
16	1618	16363	C	547	1.77	1.77
16	1618	16363	C	548	1.17	1.17
16	1618	16363	C	549	1.23	1.23
16	1618	16363	C	495	0.7	0.2
16	1618	16363	C	500	0.2	0.2
16	1618	16363	C	501	0.29	0.29
16	1618	16363	C	502	0.36	0.36
16	1618	16363	C	503	1.1	1.1
16	1618	16363	C	504	0.42	0.42
16	1618	16363	C	505	1.62	1.62
16	1618	16363	C	506	1.73	1.73
16	1618	16363	C	507	0.76	0.76
16	1618	16363	C	508	1.64	1.64
16	1618	16363	C	509	1.65	1.65
16	1618	16363	C	510	0.81	0.81
16	1618	16363	C	511	0.98	0.98
16	1618	16363	C	512	1.88	1.88
16	1618	16363	C	513	0.18	0.18
16	1618	16363	C	514	1.7	1.7
16	1618	16363	C	515	0.41	0.41
16	1618	16363	C	516	0.16	0.16
16	1618	16363	C	517	0.25	0.25
16	1618	16363	C	518	0.46	0.46
16	1618	16363	C	519	0.6	0.6
16	1618	16363	C	520	0.15	0.14
16	1618	16363	C	521	0.18	0.18
16	1618	16363	C	522	0.12	0.12
16	1618	16363	C	523	0.12	0.12
16	1618	16363	C	524	0.35	0.35
16	1618	16363	C	526	0.31	0.31
16	1618	16363	C	541	0.86	0.86
16	1618	16363	C	525	0.2	0.2
16	1618	16363	D	832	0.15	0.15
16	1618	16363	D	833	0.15	0.15
16	1618	16363	D	834	0.42	0.42
16	1618	16363	D	835	0.46	0.46
16	1618	16363	D	836	1.01	1.01
16	1618	16363	D	837	0.33	0.33
16	1618	16363	D	1139	0.16	0.16
16	1618	16363	D	1168	1.14	1.14
16	1618	16363	D	1127	0.18	0.17

REPERTOIRE PARCELLAIRE

Département	N° agriculteur	Code INSEE commune	Section	N° plan	Surface cadastrale	SAU
16	1618	16363	D	1131	0.07	0.07
16	1618	16363	D	1133	0.3	0.3
16	1618	16363	B	540	1.73	1.73
16	1618	16363	B	541	1.32	1.32
16	1618	16363	B	542	0.41	0.41
16	1618	16363	B	543	0.48	0.48
16	1618	16363	B	545	0.14	0.14
16	1618	16363	B	546	0.33	0.32
16	1618	16363	B	547	0.36	0.36
16	1618	16363	B	548	0.74	0.74
16	1618	16363	B	910	1.04	1.04
16	1618	16363	B	912	1.04	1.04
16	1618	16363	B	641	0.37	0.03
16	1618	16363	B	642	0.43	0.43
16	1618	16363	B	644	0.69	0.42
16	1618	16363	B	607	0.45	0.45
16	1618	16363	B	608	0.48	0.48
16	1618	16363	B	609	0.91	0.91
16	1618	16363	B	610	0.54	0.54
16	1618	16363	B	613	1.16	1.16
16	1618	16363	B	614	0.82	0.82
16	1618	16363	B	615	1.46	1.46
16	1618	16363	B	616	0.31	0.31
16	1618	16363	B	617	0.28	0.28
16	1618	16363	B	619	0.07	0.07
16	1618	16363	B	620	0.18	0.18
16	1618	16363	B	621	0.03	0.03
16	1618	16363	B	623	0.04	0.04
16	1618	16363	B	645	0.38	0.38
16	1618	16363	B	646	1.37	1.37
16	1618	16363	B	647	0.37	0.37
16	1618	16363	B	648	0.15	0.15
16	1618	16363	B	649	0.01	0.01
16	1618	16363	B	889	0.5	0.5
16	1618	16363	B	890	0.12	0.12
16	1618	16363	B	891	0.22	0.22
16	1618	16363	B	916	0.28	0.28
16	1618	16363	B	917	0.05	0.05
16	1618	16363	B	973	0.03	0.03
16	1618	16363	B	596	1.34	1.34
16	1618	16363	B	598	1.02	1.02
16	1618	16363	B	600	0.25	0.25
16	1618	16363	B	601	0.67	0.67
16	1619	16363	C	499	0.55	0.55
16	1619	16363	C	50	1.61	1.61
16	1619	16363	C	51	4.34	1.84
16	1619	16363	C	51	4.34	2.5
16	1619	16363	C	52	0.5	0.5
16	1619	16363	C	53	1.4	1.4
16	1619	16363	C	54	0.57	0.57
16	1619	16363	C	55	1.11	1.11
16	1619	16363	C	56	0.36	0.36
16	1619	16363	C	57	0.3	0.3
16	1619	16363	C	58	0.14	0.14
16	1619	16363	C	59	0.57	0.57
16	1619	16363	C	60	0.53	0.53
16	1619	16363	C	61	0.33	0.33
16	1619	16363	C	62	0.7	0.7
16	1619	16363	C	63	1.84	1.61
16	1619	16363	C	64	1.23	1.15
16	1619	16363	C	65	2.8	2.8
16	1619	16363	C	66	0.26	0.26
16	1619	16363	C	67	0.78	0.78
16	1619	16363	C	68	1.98	1.98
16	1619	16363	C	71	0.21	0.21
16	1619	16363	C	72	1.26	1.26
16	1619	16363	C	101	0.7	0.7
16	1619	16363	C	102	0.27	0.27
16	1619	16363	C	74	0.88	0.88
16	1619	16363	C	75	0.79	0.79
16	1619	16363	C	76	0.47	0.47
16	1619	16363	C	77	0.5	0.5
16	1619	16363	C	78	0.7	0.7
16	1619	16363	C	79	1.12	1.12
16	1619	16363	C	80	1.42	1.42
16	1619	16363	C	83	0.18	0.18
16	1619	16363	C	84	0.34	0.34
16	1619	16363	C	85	1.2	1.2
16	1619	16363	C	86	0.08	0.08
16	1619	16363	C	87	0.15	0.15
16	1619	16363	C	89	0.27	0.27
16	1619	16363	C	90	0.66	0.66
16	1619	16363	C	91	0.31	0.31
16	1619	16363	C	92	0.53	0.53
16	1619	16363	C	93	1.59	1.59
16	1619	16363	C	94	1.75	1.75
16	1619	16363	C	95	1.41	1.41
16	1619	16363	C	88	0.37	0.37
16	1619	16363	C	638	0.1	0.1
16	1619	16363	C	639	2.31	2.31
16	1619	16363	C	640	0.22	0.22
16	1619	16363	C	641	0.28	0.28

REPERTOIRE PARCELLAIRE

Département	N° agriculteur	Code INSEE commune	Section	N° plan	Surface cadastrale	SAU
16	1619	16363	B	687	0.12	0.12
16	1619	16363	B	688	0.32	0.32
16	1619	16363	B	689	1.07	1.07
16	1619	16363	B	690	1.94	1.91
16	1619	16363	B	691	1.93	1.39
16	1619	16363	B	692	0.60	0.60
16	1619	16363	B	694	0.97	0.40
16	1619	16363	B	695	0.13	0.11
16	1619	16363	B	696	0.29	0.27
16	1619	16363	B	697	3.13	2.56
16	1619	16363	B	700	1.07	1.07
16	1619	16363	B	701	0.78	0.78
16	1619	16363	B	702	0.12	0.12
16	1619	16363	B	703	1.31	1.31
16	1619	16363	B	704	2.13	2.13
16	1619	16363	B	705	0.95	0.95
16	1619	16363	B	706	1.80	1.80
16	1619	16363	B	707	0.21	0.20
16	1619	16363	B	708	1.16	1.16
16	1619	16363	B	709	0.43	0.43
16	1619	16363	B	710	0.49	0.34
16	1619	16363	B	711	1.11	1.01
16	1619	16363	B	718	0.75	0.50
16	1619	16363	B	719	1.34	1.34
16	1619	16363	B	720	0.22	0.22
16	1619	16363	B	1056	0.36	0.36
16	1619	16363	B	1057 A	1.85	1.83
16	1619	16363	B	699 T	1.60	1.60
16	1619	16363	B	713	0.29	0.29
16	1619	16363	B	714	0.48	0.45
16	1619	16363	B	715	1.07	1.07
16	1619	16363	B	658	1.45	1.45
16	1619	16363	B	679	1.06	1.06
16	1619	16363	B	680	0.85	0.85
16	1619	16363	B	681	1.52	1.52
16	1619	16363	B	661	0.27	0.27
16	1619	16363	B	662	1.63	1.63
16	1619	16363	C	284	1.01	1.01
16	1619	16363	C	291	0.84	0.84
16	1619	16363	C	292	0.31	0.31
16	1619	16363	C	293	0.2	0.2
16	1619	16363	C	294	0.9	0.9
16	1619	16363	C	295	0.06	0.06
16	1619	16363	C	296	0.28	0.28
16	1619	16363	C	320	1.66	1.66
16	1619	16363	C	267	0.09	0.09
16	1619	16363	C	268	0.53	0.53
16	1619	16363	C	269	1.24	1.24
16	1619	16363	C	273	0.1	0.1
16	1619	16363	C	274	0.11	0.11
16	1619	16363	C	275	0.19	0.19
16	1619	16363	C	276	0.23	0.23
16	1619	16363	C	277	0.26	0.26
16	1619	16363	C	278	0.49	0.49
16	1619	16363	C	604	0.3	0.3
16	1619	16363	B	682	1.68	1.6
16	1619	16363	B	772	0.70	0.65
16	1619	16363	C	280	0.51	0.51
16	1619	16363	C	281	0.20	0.20
16	1619	16363	C	282	1.18	1.18
16	1619	16363	C	283	0.07	0.07
16	1619	16363	C	420	1.42	1.42
16	1619	16363	C	425	1.65	1.65
16	1619	16363	C	305	0.04	0.04
16	1619	16363	C	306	2.62	2.62
16	1619	16363	C	308	0.26	0.26
16	1619	16363	E	310	0.72	0.72
16	1619	16363	C	311	1.32	1.32
16	1619	16363	C	312	0.73	0.73
16	1619	16363	C	313	0.31	0.31
16	1619	16363	C	332	1.27	1.27
16	1619	16363	C	333	1.52	1.52
16	1619	16363	C	337	0.36	0.36
16	1619	16363	C	338	0.16	0.16
16	1619	16363	C	339	0.16	0.16
16	1619	16363	C	340	0.12	0.12
16	1619	16363	C	341	0.45	0.45
16	1619	16363	C	342	0.76	0.76
16	1619	16363	C	343	0.91	0.91
16	1619	16363	C	344	0.22	0.22
16	1619	16363	C	347	0.14	0.14
16	1619	16363	C	606	0.47	0.47
16	1619	16363	C	608	0.31	0.31
16	1619	16363	B	710	0.49	0.15
16	1619	16363	B	711	1.11	0.10
16	1619	16363	B	712	0.61	0.61
16	1619	16363	B	716	1.16	1.16
16	1625	16363	F	330	0.26	0.25
16	1625	16363	F	332	0.18	0.18
16	1625	16363	F	333	0.52	0.51
16	1625	16363	F	334	0.7	0.70
16	1625	16363	F	335	1.1	1.10

REPERTOIRE PARCELLAIRE

Département	N° agriculteur	Code INSEE commune	Section	N° plan	Surface cadastrale	SAU
16	1625	16363	F	311	0.87	0.86
16	1625	16363	F	312	0.93	0.93
16	1625	16363	F	313	0.25	0.25
16	1625	16363	F	314	0.66	0.66
16	1625	16363	F	316	0.55	0.55
16	1625	16363	F	319	1.47	1.47
16	1625	16363	F	320	0.17	0.17
16	1625	16363	F	323	0.22	0.21
16	1625	16363	F	325	0.32	0.32
16	1625	16363	B	794	0.23	0.23
16	1625	16363	B	795	0.37	0.37
16	1625	16363	B	796	0.33	0.33
16	1625	16363	B	797	0.71	0.71
16	1625	16363	B	798	0.17	0.17
16	1625	16363	B	799	1.02	1.02
16	1625	16363	B	800	0.04	0.04
16	1625	16363	B	801	0.13	0.13
16	1625	16363	B	802	0.15	0.15
16	1625	16363	B	803	0.28	0.28
16	1625	16363	B	804	0.16	0.16
16	1625	16363	B	805	0.14	0.14
16	1625	16363	B	806	0.14	0.14
16	1625	16363	B	807	0.1	0.10
16	1625	16363	B	808	0.1	0.10
16	1625	16363	B	809	0.24	0.24
16	1625	16363	B	810	0.42	0.42
16	1625	16363	B	811	0.49	0.49
16	1625	16363	B	812	0.09	0.09
16	1625	16363	B	813	0.13	0.13
16	1625	16363	B	814	0.11	0.11
16	1625	16363	B	815	0.12	0.10
16	1625	16363	B	816	0.14	0.14
16	1625	16363	B	884	0.16	0.16
16	1625	16363	B	843	1.22	1.22
16	1625	16363	B	844	0.12	0.12
16	1625	16363	B	858	0.11	0.11
16	1625	16363	F	287	0.4	0.40
16	1625	16363	F	300	1.64	1.30
16	1625	16363	F	303	0.09	0.08
16	1625	16363	F	321	0.25	0.25
16	1625	16363	F	322	0.21	0.21
16	1625	16363	F	324	0.34	0.34
16	1625	16363	F	630	0.18	0.18
16	1625	16363	F	299	1.36	1.30
16	1625	16363	C	446	3.57	3.35
16	1625	16363	B	817	0.97	0.97
16	1625	16363	B	822	0.8	0.80
16	1625	16363	B	824	0.39	0.39
16	1625	16363	B	825	0.19	0.19
16	1625	16363	B	826	0.14	0.14
16	1625	16363	B	827	0.15	0.15
16	1625	16363	B	828	0.06	0.06
16	1625	16363	B	829	0.05	0.05
16	1625	16363	B	830	0.06	0.06
16	1625	16363	B	831	0.09	0.09
16	1625	16363	B	832	0.2	0.20
16	1625	16363	B	833	0.2	0.20
16	1625	16363	B	834	0.3	0.30
16	1625	16363	B	836	0.3	0.30
16	1625	16363	B	838	0.2	0.20
16	1625	16363	B	839	0.71	0.71
16	1625	16363	B	842	1.17	1.17
16	1625	16363	D	508	2.2	2.20
16	1625	16363	D	511	3.98	3.70
16	1625	16363	D	418	0.21	0.21
16	1625	16363	D	419	0.41	0.41
16	1625	16363	D	421	0.94	0.94
16	1625	16363	D	422	0.17	0.17
16	1625	16363	D	423	0.37	0.37
16	1625	16363	D	424	0.12	0.12
16	1625	16363	D	522	2.19	2.19
16	1625	16363	D	523	2.06	2.06
16	1625	16363	D	524	1.17	1.17
16	1625	16363	D	525	0.9	0.90
16	1625	16363	D	528	3.37	3.37
16	1625	16363	D	529	0.31	0.31
16	1625	16363	D	530	0.25	0.25
16	1625	16363	D	531	0.49	0.49
16	1625	16363	D	532	0.26	0.26
16	1625	16363	D	535	1.52	1.52
16	1625	16363	D	536	0.6	0.60
16	1625	16363	D	1386	0.56	0.56
16	1625	16363	D	1387	0.42	0.42
16	1625	16363	D	1389	0.9	0.90
16	1625	16363	D	1391	0.29	0.29
16	1625	16363	D	329	0.44	0.44
16	1625	16363	D	330	1.6	1.60
16	1625	16363	D	331	0.23	0.23
16	1625	16363	D	332	0.58	0.58
16	1625	16363	D	367	0.5	0.50
16	1625	16363	D	368	0.29	0.29
16	1625	16363	D	369	0.36	0.36

REPERTOIRE PARCELLAIRE

Département	N° agriculteur	Code INSEE commune	Section	N° plan	Surface cadastrale	SAU
16	1625	16363	D	1187	0.14	0.14
16	1625	16363	D	1197	0.65	0.65
16	1625	16363	D	1202	2.28	2.28
16	1625	16363	D	1204	0.58	0.58
16	1625	16363	D	1304	0.07	0.07
16	1625	16363	D	1306	0.04	0.04
16	1625	16363	D	1308	0.11	0.11
16	1625	16363	D	337	0.09	0.09
16	1625	16363	D	344	0.26	0.15
16	1625	16363	D	345	0.64	0.64
16	1625	16363	D	346	0.07	0.07
16	1625	16363	D	957	1.24	1.24
16	1625	16363	D	958	0.6	0.60
16	1625	16363	D	959	0.56	0.56
16	1625	16363	D	960	0.51	0.51
16	1625	16363	D	979	0.37	0.37
16	1625	16363	D	981	0.82	0.82
16	1625	16363	D	982	1.04	1.04
16	1625	16363	B	1076	0.08	0.08
16	1625	16363	D	866	0.64	0.64
16	1625	16363	D	867	0.7	0.70
16	1625	16363	D	874	1.05	1.05
16	1625	16363	D	875	0.28	0.28
16	1625	16363	D	876	0.25	0.25
16	1625	16363	D	877	0.34	0.34
16	1625	16363	D	878	0.14	0.14
16	1625	16363	D	879	0.16	0.16
16	1625	16363	D	880	0.1	0.10
16	1625	16363	D	881	0.08	0.08
16	1625	16363	D	882	0.14	0.14
16	1625	16363	D	883	0.36	0.36
16	1625	16363	D	1066	0.26	0.26
16	1625	16363	D	1067	0.22	0.22
16	1625	16363	D	1069	0.44	0.44
16	1625	16363	D	1070	0.26	0.26
16	1625	16363	D	1071	0.15	0.15
16	1625	16363	D	1072	0.36	0.36
16	1625	16363	D	1073	0.44	0.44
16	1625	16363	D	1074	0.48	0.48
16	1625	16363	D	1075	0.9	0.90
16	1625	16363	D	1077	0.9	0.89
16	1625	16363	D	1080	0.42	0.42
16	1625	16363	D	1082	0.47	0.47
16	1625	16363	D	1083	0.18	0.18
16	1625	16363	D	1084	0.55	0.55
16	1625	16363	D	1319	0.03	0.03
16	1625	16363	D	1320	0.13	0.13
16	1625	16363	E	197	1.94	1.90
16	1625	16363	E	144	1.07	1.07
16	1629	16363	F	352	1.27	1.10
16	1629	16363	F	636	3.18	2.76
16	1629	16363	F	472	0.05	0.05
16	1629	16363	F	443	0.19	0.19
16	1629	16363	F	444	0.66	0.66
16	1629	16363	F	445	0.50	0.50
16	1629	16363	F	446	0.65	0.65
16	1629	16363	F	447	0.30	0.30
16	1629	16363	F	448	0.15	0.15
16	1629	16363	F	450	0.24	0.24
16	1629	16363	F	451	1.33	1.33
16	1629	16363	F	454	0.46	0.46
16	1629	16363	F	455	0.81	0.81
16	1629	16363	F	457	0.70	0.70
16	1629	16363	F	458	0.84	0.84
16	1629	16363	F	459	0.06	0.06
16	1629	16363	F	460	0.59	0.59
16	1629	16363	F	461	0.85	0.85
16	1629	16363	F	463	3.23	3.23
16	1629	16363	F	464	4.72	4.72
16	1629	16363	F	465	3.02	3.02
16	1629	16363	F	466	0.34	0.34
16	1629	16363	F	467	2.54	2.54
16	1629	16363	F	556	0.44	0.44
16	1629	16363	F	557	0.37	0.37
16	1629	16363	F	184	7.67	7.67
16	1629	16363	A	57	5.45	5.45
16	1629	16363	A	15	0.27	0.27
16	1629	16363	A	18	3.84	3.84
16	1629	16363	A	19	0.78	0.78
16	1629	16363	A	20	2.45	2.45
16	1629	16363	A	21	0.53	0.53
16	1629	16363	A	22	2.86	2.86
16	1629	16363	A	23	0.81	0.81
16	1629	16363	A	24	0.53	0.53
16	1629	16363	A	111	0.06	0.06
16	1629	16363	A	112	0.06	0.06
16	1629	16363	A	113	0.09	0.09
16	1629	16363	A	11	0.93	0.93
16	1629	16363	A	12	0.31	0.31
16	1629	16363	A	14	0.37	0.37
16	1629	16363	A	158	0.28	0.28
16	1629	16363	A	159	0.43	0.43

REPERTOIRE PARCELLAIRE

Département	N° agriculteur	Code INSEE commune	Section	N° plan	Surface cadastrale	SAU
16	1629	16363	A	160	0.35	0.35
16	1629	16363	A	178	0.19	0.19
16	1629	16363	A	235	0.15	0.15
16	1629	16363	A	236	0.46	0.46
16	1629	16363	A	237	0.64	0.64
16	1629	16363	A	239	0.11	0.11
16	1629	16363	A	240	0.12	0.12
16	1629	16363	A	241	0.84	0.84
16	1629	16363	A	246	5.07	5.07
16	1629	16363	A	247	0.89	0.89
16	1629	16363	A	248	1.08	1.08
16	1629	16363	A	637	0.57	0.57
16	1629	16363	A	644	0.39	0.39
16	1629	16363	A	645	0.42	0.42
16	1629	16363	A	655	0.09	0.09
16	1629	16363	A	666	0.02	0.02
16	1629	16363	A	667	0.07	0.07
16	1629	16363	A	668	0.17	0.17
16	1629	16363	A	179	0.10	0.10
16	1629	16363	A	184	0.22	0.22
16	1629	16363	A	186	0.26	0.26
16	1629	16363	A	234	0.44	0.44
16	1629	16363	A	185	0.06	0.06
16	1629	16363	B	197	0.59	0.39
16	1629	16363	B	199	0.48	0.48
16	1629	16363	B	200	0.29	0.29
16	1629	16363	B	202	0.44	0.44
16	1629	16363	B	205	0.10	0.10
16	1629	16363	B	207	0.44	0.44
16	1629	16363	B	206	0.41	0.41
16	1629	16363	B	208	0.39	0.39
16	1629	16363	B	209	0.31	0.31
16	1629	16363	B	210	2.46	1.26
16	1629	16363	B	220	0.49	0.49
16	1629	16363	B	221	0.35	0.35
16	1629	16363	B	222	0.44	0.44
16	1629	16363	B	226	0.28	0.28
16	1629	16363	B	227	0.08	0.08
16	1629	16363	B	228	0.15	0.13
16	1629	16363	B	229	0.46	0.46
16	1629	16363	B	230	0.22	0.22
16	1629	16363	B	906	0.30	0.30
16	1629	16363	B	907	0.15	0.15
16	1629	16363	B	908	0.02	0.02
16	1629	16363	B	909	0.20	0.20
16	1629	16363	B	959	1.56	1.56
16	1629	16363	B	240	0.61	0.61
16	1629	16363	B	242	0.87	0.87
16	1629	16363	B	244	0.13	0.13
16	1629	16363	B	245	0.81	0.81
16	1629	16363	B	249	0.74	0.74
16	1629	16363	B	963	0.62	0.62
16	1629	16363	B	251	0.24	0.24
16	1629	16363	B	261	0.26	0.26
16	1629	16363	B	263	0.09	0.09
16	1629	16363	B	265	0.17	0.17
16	1629	16363	B	266	0.64	0.64
16	1629	16363	B	269	0.67	0.67
16	1629	16363	B	270	0.06	0.06
16	1629	16363	B	271	0.22	0.22
16	1629	16363	B	273	0.08	0.08
16	1629	16363	B	275	0.16	0.16
16	1629	16363	B	276	0.13	0.13
16	1629	16363	B	277	0.32	0.32
16	1629	16363	B	918	0.26	0.26
16	1629	16363	B	919	0.21	0.21
16	1629	16363	B	267	0.27	0.27
16	1629	16363	B	268	0.71	0.47
16	1629	16363	B	274	0.14	0.14
16	1629	16363	B	278	0.20	0.20
16	1629	16363	B	279	0.24	0.24
16	1629	16363	B	280	0.18	0.18
16	1629	16363	B	287	0.67	0.67
16	1629	16363	B	288	0.15	0.15
16	1629	16363	B	289	0.14	0.14
16	1629	16363	B	290	0.38	0.38
16	1629	16363	B	291	0.32	0.32
16	1629	16363	B	292	0.17	0.17
16	1629	16363	B	293	0.09	0.09
16	1629	16363	B	294	2.26	2.26
16	1629	16363	B	297	0.16	0.16
16	1629	16363	B	298	0.10	0.10
16	1629	16363	B	882	0.15	0.15
16	1629	16363	B	1050	0.41	0.41
16	1629	16363	B	1052	0.24	0.24
16	1629	16363	A	135	1.39	1.39
16	1629	16363	A	136	0.67	0.67
16	1629	16363	A	137	0.67	0.67
16	1629	16363	A	143	0.18	0.18
16	1629	16363	A	144	0.16	0.16
16	1629	16363	A	145	0.02	0.02
16	1629	16363	A	146	0.24	0.24

REPERTOIRE PARCELLAIRE

Département	N° agriculteur	Code INSEE commune	Section	N° plan	Surface cadastrale	SAU
16	1629	16363	A	147	0.52	0.52
16	1629	16363	A	148	0.16	0.16
16	1629	16363	A	149	0.90	0.90
16	1629	16363	A	151	0.69	0.69
16	1629	16363	A	153	0.14	0.14
16	1629	16363	A	154	0.13	0.13
16	1629	16363	A	161	0.47	0.47
16	1629	16363	A	162	0.34	0.34
16	1629	16363	A	165	0.08	0.08
16	1629	16363	A	174	0.20	0.20
16	1629	16363	A	175	0.51	0.51
16	1629	16363	A	177	0.50	0.50
16	1629	16363	A	632	0.97	0.97
16	1629	16363	A	634	1.06	1.06
16	1629	16363	A	635	0.02	0.02
16	1629	16363	A	650	0.36	0.35
16	1629	16363	A	651	0.33	0.32
16	1629	16363	A	664	0.04	0.04
16	1629	16363	A	665	0.01	0.01
16	1629	16363	A	412	0.40	0.39
16	1629	16363	A	413	0.13	0.13
16	1629	16363	A	414	0.07	0.07
16	1629	16363	A	415	0.13	0.13
16	1629	16363	A	416	0.38	0.37
16	1629	16363	A	417	0.15	0.15
16	1629	16363	A	418	0.16	0.16
16	1629	16363	A	419	1.59	1.59
16	1629	16363	A	420	0.09	0.08
16	1629	16363	A	421	0.06	0.06
16	1629	16363	A	422	0.10	0.10
16	1629	16363	A	425	0.03	0.03
16	1629	16363	A	424	0.16	0.16
16	1629	16363	A	428	0.20	0.20
16	1629	16363	A	430	0.52	0.52
16	1629	16363	A	432	0.64	0.64
16	1629	16363	A	435	0.40	0.40
16	1629	16363	A	436	0.41	0.41
16	1629	16363	A	437	0.52	0.51
16	1629	16363	A	438	0.22	0.22
16	1629	16363	A	440	0.51	0.51
16	1629	16363	A	442	1.39	1.39
16	1629	16363	A	455	0.75	0.75
16	1629	16363	A	456	0.14	0.14
16	1629	16363	A	457	0.54	0.54
16	1629	16363	A	458	0.15	0.14
16	1629	16363	A	459	0.21	0.21
16	1629	16363	A	460	0.04	0.04
16	1629	16363	A	461	0.18	0.18
16	1629	16363	A	462	0.13	0.13
16	1629	16363	A	627	0.11	0.10
16	1629	16363	A	628	0.36	0.35
16	1629	16363	A	629	0.02	0.02
16	1629	16363	A	296	1.18	1.18
16	1629	16363	A	298	0.56	0.56
16	1629	16363	A	299	2.81	2.81
16	1629	16363	A	300	2.18	2.18
16	1629	16363	A	372	0.10	0.10
16	1629	16363	A	373 A	1.29	1.29
16	1629	16363	A	374	0.82	0.82
16	1629	16363	A	375	1.27	1.27
16	1629	16363	A	376	2.84	2.84
16	1629	16363	A	377	1.03	1.03
16	1629	16363	A	378	0.57	0.57
16	1629	16363	A	379	0.68	0.68
16	1629	16363	A	380	4.77	4.74
16	1629	16363	A	381	0.20	0.20
16	1629	16363	A	382	2.93	2.93
16	1629	16363	A	383	0.39	0.39
16	1629	16363	A	385	1.01	1.01
16	1629	16363	A	388	1.95	1.95
16	1629	16363	A	389	0.12	0.12
16	1629	16363	A	392	0.28	0.28
16	1629	16363	A	395	1.53	1.53
16	1629	16363	A	396	0.55	0.50
16	1629	16363	A	398	0.38	0.38
16	1629	16363	A	399	0.17	0.17
16	1629	16363	A	400	1.49	1.49
16	1629	16363	A	447	0.55	0.55
16	1629	16363	A	449	1.02	1.02
16	1629	16363	A	450	1.14	1.14
16	1629	16363	A	451	0.31	0.31
16	1629	16363	A	452	0.24	0.24
16	1629	16363	A	473	0.80	0.80
16	1629	16363	A	474	0.38	0.38
16	1629	16363	A	476	1.05	1.05
16	1629	16363	A	477	2.49	2.49
16	1629	16363	A	478	0.26	0.26
16	1629	16363	A	479	0.60	0.60
16	1629	16363	A	480	0.14	0.14
16	1629	16363	A	481	0.26	0.26
16	1629	16363	A	482	0.61	0.61
16	1629	16363	A	483	0.09	0.09

REPERTOIRE PARCELLAIRE

Département	N° agriculteur	Code INSEE commune	Section	N° plan	Surface cadastrale	SAU
16	1629	16363	A	500	0.12	0.12
16	1629	16363	A	501	1.20	1.20
16	1629	16363	A	591	0.95	0.95
16	1629	16363	A	592	0.51	0.51
16	1629	16363	A	472	0.89	0.89
16	1629	16363	A	470	0.86	0.86
16	1629	16363	A	475	0.61	0.61
16	1629	16363	A	453	0.40	0.40
16	1629	16363	A	443	0.17	0.17
16	1629	16363	A	444	0.21	0.21
16	1629	16363	A	446	0.55	0.55
16	1629	16363	A	445	0.06	0.06
16	1629	16363	A	384	0.31	0.31
16	1629	16363	A	405	2.14	2.14
16	1629	16363	A	401	0.37	0.37
16	1629	16363	A	408	0.63	0.63
16	1629	16363	A	467	1.11	1.11
16	1629	16363	A	469	0.55	0.54
16	1629	16363	A	589	0.86	0.86
16	1629	16363	A	590	0.27	0.27
16	1629	16363	A	593	0.21	0.21
16	1629	16363	A	594	0.27	0.27
16	1629	16363	A	82	0.38	0.38
16	1629	16363	A	83	0.26	0.26
16	1629	16363	A	85	0.11	0.11
16	1629	16363	A	86	2.19	2.19
16	1629	16363	A	87	0.86	0.86
16	1629	16363	A	90	0.71	0.71
16	1629	16363	A	544	0.16	0.16
16	1629	16363	A	545	0.26	0.26
16	1629	16363	A	546	0.86	0.86
16	1629	16363	A	547	0.21	0.21
16	1629	16363	A	552	1.17	1.17
16	1629	16363	A	553	0.68	0.68
16	1629	16363	A	555	0.94	0.94
16	1629	16363	A	556	0.72	0.72
16	1629	16363	A	562	0.50	0.50
16	1629	16363	A	563	0.46	0.46
16	1629	16363	A	564	0.93	0.93
16	1629	16363	A	565	0.72	0.72
16	1629	16363	A	566	0.67	0.67
16	1629	16363	A	567	0.28	0.28
16	1629	16363	A	568	0.40	0.40
16	1629	16363	A	569	0.70	0.70
16	1629	16363	A	571	0.62	0.62
16	1629	16363	A	572	0.22	0.22
16	1629	16363	A	578	2.54	2.54
16	1629	16363	A	579	1.60	1.60
16	1629	16363	A	536	2.03	2.03
16	1629	16363	A	554	0.37	0.37
16	1629	16363	A	306	1.26	1.26
16	1629	16363	A	307	2.98	2.98
16	1629	16363	A	363	2.42	2.42
16	1629	16363	A	364	1.89	1.89
16	1629	16363	A	368	0.50	0.50
16	1629	16363	A	504	0.75	0.75
16	1629	16363	A	505	0.14	0.14
16	1629	16363	A	506	0.04	0.04
16	1629	16363	A	508	0.05	0.05
16	1629	16363	A	511	0.14	0.14
16	1629	16363	A	512	0.05	0.05
16	1629	16363	A	513	0.30	0.30
16	1629	16363	A	514	0.37	0.37
16	1629	16363	A	516	0.19	0.19
16	1629	16363	A	517	0.70	0.70
16	1629	16363	A	518	0.45	0.45
16	1629	16363	A	523	0.15	0.15
16	1629	16363	A	525	1.02	1.02
16	1629	16363	A	526	0.17	0.17
16	1629	16363	A	528	0.62	0.62
16	1629	16363	A	529	0.50	0.50
16	1629	16363	A	530	0.51	0.51
16	1629	16363	A	531	1.18	1.18
16	1629	16363	A	527	0.34	0.34
16	1629	16363	A	522	0.25	0.25
16	1629	16363	A	520	0.17	0.17
16	1629	16363	A	519	0.16	0.16
16	1629	16363	A	515	0.30	0.30
16	1629	16363	A	510	0.34	0.34
16	1629	16363	A	532	0.87	0.87
16	1629	16363	A	533	0.53	0.53
16	1629	16363	B	197	0.59	0.20
16	1629	16363	B	210	2.46	1.20
16	1629	16363	B	211	2.61	2.61
16	1629	16363	A	232	0.51	0.51
16	1629	16363	A	233	0.51	0.51
16	1629	16363	A	231	0.03	0.03
16	1638	16363	B	174	0.37	0.37
16	1638	16363	B	180	2.17	1.63
16	1641	16363	D	931	0.09	0.09
16	1641	16363	D	933	0.04	0.04
16	1641	16363	D	934	1.11	1.11

REPERTOIRE PARCELLAIRE

Département	N° agriculteur	Code INSEE commune	Section	N° plan	Surface cadastrale	SAU
16	1642	16363	D	891	0.23	0.23
16	1642	16363	D	892	0.32	0.32
16	1642	16363	D	893	0.39	0.39
16	1642	16363	D	894	0.72	0.72
16	1642	16363	D	895	1.18	1.18
16	1642	16363	D	896	0.16	0.15
16	1642	16363	D	897	0.78	0.78
16	1642	16363	D	898	0.44	0.44
16	1642	16363	D	899	0.09	0.05
16	1642	16363	D	900	1.25	1.25
16	1642	16363	D	902	1.24	1.24
16	1642	16363	D	903	1.16	1.16
16	1642	16363	D	904	0.95	0.77
16	1642	16363	D	906	0.85	0.85
16	1642	16363	D	907	0.63	0.63
16	1642	16363	D	908	0.32	0.32
16	1642	16363	D	909	1.47	1.47
16	1642	16363	D	910	0.3	0.3
16	1642	16363	D	911	2.38	1.7
16	1642	16363	D	921	0.39	0.39
16	1642	16363	D	922	0.53	0.53
16	1642	16363	D	923	0.59	0.59
16	1642	16363	D	925	0.06	0.06
16	1642	16363	D	935	4.61	4.61
16	1642	16363	D	1011	0.69	0.69
16	1642	16363	D	1012	1.36	1.36
16	1642	16363	D	1013	1.35	1.35
16	1642	16363	D	1142	0.01	0.01
16	1642	16363	D	1154	0.05	0.05
16	1642	16363	D	1357	0.08	0.08
16	1642	16363	D	1369	0.06	0.06
16	1642	16363	D	1371	3.21	3.21
16	1642	16363	D	1374	0.02	0.02
16	1642	16363	D	1376	0.01	0.01
16	1642	16363	D	1378	0.08	0.08
16	1642	16363	D	1379	0.03	0.03
16	1642	16363	D	1381	0.37	0.37
16	1642	16363	D	914	0.13	0.08
16	1656	16363	D	912 j	2.23	1.12
16	1656	16363	D	943	2.09	2.09
16	1656	16363	D	944	1.07	1.07
16	1656	16363	D	945	0.25	0.25
16	1656	16363	D	946	1.75	1.75
16	1656	16363	D	947	1.92	1.92
16	1656	16363	D	1285	0.02	0.02
16	1656	16363	D	1286	0.11	0.11
16	1656	16363	D	1289	0.02	0.02
16	1656	16363	D	1301	0.59	0.59
16	1656	16363	D	1302	0.87	0.87
16	1656	16363	D	936	1.49	1.48
16	1656	16363	D	937	0.08	0.08
16	1656	16363	D	938	0.07	0.07
16	1656	16363	D	968	2.36	2.36
16	1656	16363	D	969	1.15	1.15
16	1656	16363	D	970	1.21	1.22
16	1656	16363	D	971	3.86	3.86
16	1656	16363	D	972	1.9	1.9
16	1656	16363	D	973	0.9	0.9
16	1656	16363	D	976	1.46	1.46
16	1656	16363	D	977	0.07	0.07
16	1658	16363	D	978	5.95	5.95
16	1658	16363	C	136	1.32	1.32
16	1658	16363	D	193	1.15	1.15
16	1658	16363	D	195	1.25	1.25
16	1658	16363	D	196	0.99	0.99
16	1658	16363	D	206	0.85	0.85
16	1658	16363	D	207	5.57	5.57
16	1658	16363	D	209	4.27	4.06
16	1658	16363	D	210	4.18	2.58
16	1658	16363	D	211	1.68	0.3
16	1658	16363	D	19	3.2	3.2
16	1658	16363	D	188	3.66	3.43
16	1659	16363	D	187	0.35	0.14
16	1659	16363	E	500	0.97	0.97
16	1659	16363	E	501	0.18	0.18
16	1659	16363	E	502	2.05	2.01
16	1659	16363	E	505	0.25	0.25
16	1659	16363	E	508	0.42	0.37
16	1659	16363	E	509	0.14	0.14
16	1659	16363	E	513	1.55	1.55
16	1659	16363	E	523	0.19	0.19
16	1659	16363	E	524	0.08	0.08
16	1659	16363	E	525	0.16	0.16
16	1659	16363	E	707	3.47	3.47
16	1659	16363	E	708	2.25	0.36
16	1659	16363	E	709	0.07	0.07
16	1659	16363	E	546	3.69	3.69
16	1659	16363	E	547	1.84	1.84
16	1659	16363	E	548	1.39	1.39
16	1659	16363	E	549	3.83	3.83
16	1659	16363	E	550	0.54	0.54
16	1659	16363	E	572	1.73	1.73

REPERTOIRE PARCELLAIRE

Département	N° agriculteur	Code INSEE commune	Section	N° plan	Surface cadastrale	SAU
16	1659	16363	E	646	0.9	0.9
16	1659	16363	E	647	0.27	0.24
16	1659	16363	E	282	1.35	1.35
16	1659	16363	E	284	1.2	1.2
16	1659	16363	E	285	0.35	0.35
16	1659	16363	E	286	0.7	0.7
16	1659	16363	E	330	0.69	0.51
16	1659	16363	E	338	0.24	0.24
16	1659	16363	E	339	1.31	1.31
16	1659	16363	E	340	0.05	0.05
16	1659	16363	E	341	0.1	0.09
16	1659	16363	E	342	0.14	0.13
16	1659	16363	E	343	0.3	0.3
16	1659	16363	E	344	0.08	0.08
16	1659	16363	E	345	0.19	0.19
16	1659	16363	E	347	0.06	0.06
16	1659	16363	E	348	0.22	0.22
16	1659	16363	E	349	0.36	0.34
16	1659	16363	E	350	0.2	0.2
16	1659	16363	E	351	2.22	2.22
16	1659	16363	E	352	0.66	0.61
16	1659	16363	E	353	0.22	0.22
16	1659	16363	E	355	0.46	0.46
16	1659	16363	E	356	0.28	0.28
16	1659	16363	E	357	0.54	0.54
16	1659	16363	E	358	0.63	0.63
16	1659	16363	E	359	0.59	0.59
16	1659	16363	E	360	2.86	2.86
16	1659	16363	E	361	0.36	0.36
16	1659	16363	E	362	0.63	0.61
16	1659	16363	E	363	3.12	3.12
16	1659	16363	E	364	0.75	0.75
16	1659	16363	E	366	0.96	0.96
16	1659	16363	E	368	0.81	0.81
16	1659	16363	E	369	0.42	0.42
16	1659	16363	E	370	0.33	0.33
16	1659	16363	E	371	0.81	0.81
16	1659	16363	E	372	0.22	0.22
16	1659	16363	E	373	0.49	0.49
16	1659	16363	E	374	1.02	1.02
16	1659	16363	E	375	0.79	0.79
16	1659	16363	E	644	0.29	0.29
16	1659	16363	E	645	0.4	0.4
16	1659	16363	E	310	1.06	1.06
16	1659	16363	E	312	0.42	0.42
16	1659	16363	E	313	0.55	0.55
16	1659	16363	E	314	0.36	0.36
16	1659	16363	E	315	0.63	0.63
16	1659	16363	E	316	0.34	0.34
16	1659	16363	E	317	0.27	0.27
16	1659	16363	E	318	0.31	0.31
16	1659	16363	E	319	0.21	0.21
16	1659	16363	E	320	0.26	0.26
16	1659	16363	E	321	0.58	0.58
16	1659	16363	E	322	0.24	0.24
16	1659	16363	E	323	0.31	0.31
16	1659	16363	E	324	0.11	0.11
16	1659	16363	E	325	0.59	0.59
16	1659	16363	E	326	0.21	0.21
16	1659	16363	E	713	0.2	0.2
16	1659	16363	E	716	0.46	0.46
16	1659	16363	E	114	0.04	0.04
16	1659	16363	E	115	1.67	1.67
16	1659	16363	E	118	0.1	0.1
16	1659	16363	E	119	0.24	0.24
16	1659	16363	E	120	0.15	0.15
16	1659	16363	E	121	2.15	2.15
16	1659	16363	E	122	0.6	0.6
16	1659	16363	E	124	4.5	4.5
16	1659	16363	E	125	0.32	0.32
16	1659	16363	E	126	0.1	0.1
16	1659	16363	E	127	0.17	0.17
16	1659	16363	E	128	0.17	0.17
16	1659	16363	E	131	1.51	1.51
16	1659	16363	E	132	0.98	0.98
16	1659	16363	E	134	0.57	0.57
16	1659	16363	E	135	0.19	0.19
16	1659	16363	E	137	1.39	1.39
16	1659	16363	E	139	0.16	0.16
16	1659	16363	E	142	0.34	0.34
16	1659	16363	E	151	0.6	0.6
16	1659	16363	E	175	0.35	0.35
16	1659	16363	E	178	0.95	0.95
16	1659	16363	E	179	1.02	1.02
16	1659	16363	E	180	1.82	1.82
16	1659	16363	E	181	1.47	1.47
16	1659	16363	E	185	0.64	0.64
16	1659	16363	E	186	0.26	0.26
16	1659	16363	E	123	0.87	0.87
16	1659	16363	E	173	0.71	0.71
16	1659	16363	E	174	0.3	0.3
16	1659	16363	E	176	1.48	1.48

REPERTOIRE PARCELLAIRE

Département	N° agriculteur	Code INSEE commune	Section	N° plan	Surface cadastrale	SAU
16	1659	16363	E	177	0.84	0.84
16	1659	16363	E	152	0.82	0.82
16	1659	16363	E	153	0.34	0.34
16	1659	16363	E	160	0.11	0.11
16	1659	16363	E	161	0.43	0.43
16	1659	16363	E	162	0.35	0.35
16	1659	16363	E	718	0.78	0.78
16	1659	16363	E	720	0.95	0.95
16	1659	16363	E	392	0.81	0.81
16	1659	16363	E	393	1.18	1.18
16	1659	16363	E	394	0.97	0.97
16	1659	16363	E	398	1.87	1.87
16	1659	16363	E	399	0.59	0.59
16	1659	16363	E	402	0.97	0.97
16	1659	16363	E	403	0.6	0.6
16	1659	16363	E	669	0.13	0.13
16	1659	16363	E	671	0.07	0.07
16	1659	16363	E	416	2.72	2.72
16	1659	16363	E	696	1.89	1.85
16	1659	16363	E	698	1.77	1.77
16	1659	16363	E	417	1.04	1.04
16	1659	16363	E	418	0.63	0.63
16	1659	16363	E	423	0.51	0.51
16	1607	16363	E	363	1.37	1.37
16	1607	16363	E	376	2.57	2.57
16	1607	16363	E	377	0.92	0.92
16	1607	16363	E	380	1.47	1.47
16	1607	16363	E	83	0.6	0.6
16	1607	16363	E	84	0.66	0.66
16	1607	16363	E	85	0.81	0.81
16	1607	16363	E	86	1.52	1.52
16	1607	16363	E	87	2.3	2.3
16	1607	16363	E	91	0.8	0.8
16	1607	16363	E	92	1.34	1.34
16	1607	16363	E	93	0.79	0.79
16	1607	16363	E	94	1.04	1.04
16	1607	16363	E	95	0.32	0.32
16	1607	16363	E	96	0.58	0.58
16	1607	16363	E	97	0.32	0.32
16	1607	16363	E	99	0.62	0.62
16	1607	16363	E	100	0.54	0.54
16	1607	16363	E	101	0.6	0.6
16	1607	16363	E	102	0.16	0.16
16	1607	16363	E	103	2.19	2.19
16	1607	16363	E	104	2.15	2.15
16	1607	16363	E	105	0.03	0.03
16	1607	16363	E	116	0.3	0.25
16	1607	16363	E	109	1.14	1.14
16	1607	16363	E	110	0.93	0.93
16	1607	16363	E	111	0.64	0.64
16	1607	16363	E	112	0.26	0.26
16	1607	16363	E	113	0.67	0.67
16	1607	16363	E	117	0.15	0.15
16	1607	16363	E	118	0.1	0.02
16	1607	16363	E	119	0.24	0.07
16	1607	16363	E	120	0.15	0.07
16	1607	16363	E	222	0.65	0.65
16	1607	16363	E	223	0.42	0.42
16	1607	16363	E	224	0.92	0.92
16	1607	16363	E	225	0.36	0.36
16	1607	16363	E	226	1.64	1.64
16	1607	16363	E	227	0.73	0.73
16	1607	16363	E	228	0.75	0.75
16	1607	16363	E	229	0.54	0.54
16	1607	16363	E	236	2.28	2.28
16	1607	16363	E	238	1	1
16	1607	16363	E	240	0.76	0.76
16	1607	16363	E	241	0.63	0.63
16	1607	16363	E	242	1.58	1.58
16	1607	16363	E	243	0.67	0.67
16	1607	16363	E	244	0.64	0.64
16	1607	16363	C	369	0.73	0.73
16	1607	16363	C	371	3.73	3.73
16	1607	16363	C	374	0.67	0.67
16	1607	16363	C	375	0.83	0.83
16	1607	16363	C	378	2.01	2.01
16	1607	16363	C	176	3.22	3.22
16	1607	16363	C	184	0.08	0.08
16	1607	16363	C	186	0.33	0.33
16	1607	16363	C	187	0.61	0.61
16	1607	16363	C	188	0.5	0.5
16	1607	16363	C	566	0.64	0.64
16	1607	16363	C	623	0.14	0.14
16	1607	16363	C	624	1.62	1.62
16	1607	16363	C	651	2.78	2.75
16	1607	16363	C	653	1.86	1.86
16	1607	16363	F	525	0.47	0.47
16	1607	16363	F	526	1.24	1.24
16	1607	16363	F	527	0.1	0.1
16	1607	16363	F	502	0.59	0.59
16	1607	16363	F	503	0.38	0.38
16	1607	16363	F	505	0.43	0.43

REPERTOIRE PARCELLAIRE

Département	N° agriculteur	Code INSEE commune	Section	N° plan	Surface cadastrale	SAU
16	1607	16363	F	506	0.89	0.89
16	1607	16363	F	511	0.28	0.28
16	1607	16363	F	512	0.19	0.19
16	1607	16363	F	513	0.36	0.36
16	1607	16363	F	514	0.54	0.54
16	1607	16363	F	515	0.22	0.22
16	1607	16363	F	516	0.37	0.37
16	1607	16363	F	517	0.35	0.35
16	1607	16363	F	518	0.72	0.72
16	1607	16363	F	519	0.98	0.98
16	1607	16363	F	522	0.26	0.26
16	1607	16363	F	488	0.46	0.46
16	1607	16363	F	489	0.43	0.43
16	1607	16363	F	490	0.93	0.93
16	1607	16363	F	491	0.2	0.2
16	1607	16363	F	492	1.54	1.54
16	1607	16363	F	498	2.25	2.25
16	1607	16363	F	499	0.8	0.8
16	1607	16363	F	501	0.59	0.59
16	1607	16363	F	605	0.86	0.86
16	1607	16363	F	500	0.17	0.17
16	1607	16363	F	479	0.2	0.2
16	1607	16363	F	480	0.04	0.04
16	1607	16363	F	481	0.01	0.01
16	1607	16363	F	482	0.84	0.84
16	1607	16363	F	483	0.34	0.34
16	1607	16363	F	484	0.54	0.54
16	1607	16363	F	485	0.24	0.24
16	1607	16363	F	486	0.17	0.17
16	1607	16363	F	487	0.61	0.61
16	1607	16363	F	603	1.02	1.02
16	1607	16363	C	218	0.22	0.22
16	1607	16363	C	219	0.17	0.17
16	1607	16363	C	221	1.02	1.02
16	1607	16363	C	222	0.55	0.55
16	1607	16363	C	224	0.4	0.4
16	1607	16363	C	560	0.32	0.32
16	1607	16363	C	561	0.69	0.69
16	1607	16363	C	668	0.16	0.16
16	1607	16363	C	670	0.98	0.98
16	1607	16363	C	226	2.67	2.67
16	1607	16363	C	230	0.15	0.15
16	1607	16363	C	231	0.15	0.15
16	1607	16363	C	232	0.15	0.15
16	1607	16363	C	233	2.39	2.39
16	1607	16363	C	234	0.09	0.09
16	1607	16363	C	235	0.75	0.75
16	1607	16363	C	239	1.08	1.08
16	1607	16363	C	240	0.7	0.7
16	1607	16363	C	241	0.29	0.29
16	1607	16363	C	242	0.88	0.88
16	1607	16363	C	243	0.92	0.92
16	1607	16363	C	244	0.47	0.47
16	1607	16363	C	251	1.48	1.48
16	1607	16363	C	257	0.2	0.2
16	1607	16363	C	258	0.06	0.06
16	1607	16363	C	558	0.11	0.11
16	1607	16363	C	579	2.85	2.85
16	1607	16363	C	582	0.15	0.15
16	1607	16363	C	260	2.81	2.81
16	1607	16363	C	261	0.83	0.83
16	1607	16363	C	263	0.39	0.39
16	1607	16363	B	845	0.27	0.27
16	1607	16363	B	846	0.1	0.1
16	1607	16363	B	847	0.16	0.16
16	1607	16363	B	849	0.09	0.09
16	1607	16363	B	850	0.14	0.14
16	1607	16363	B	851	0.55	0.55
16	1607	16363	B	853	0.27	0.27
16	1607	16363	B	854	0.47	0.47
16	1607	16363	B	855	0.15	0.15
16	1607	16363	B	857	0.09	0.09
16	1607	16363	B	896	0.12	0.12
16	1607	16363	B	597	1.39	1.39
16	1607	16363	B	840	0.38	0.38
16	1607	16363	B	859	0.55	0.55
16	1607	16363	B	860	0.41	0.41
16	1607	16363	B	861	0.98	0.98
16	1607	16363	B	862	0.34	0.34
16	1607	16363	B	863	1.52	1.52
16	1607	16363	B	864	0.48	0.48
16	1607	16363	B	865	0.38	0.38
16	1607	16363	B	866	1.6	1.6
16	1607	16363	B	867	0.3	0.3
16	1607	16363	B	871	0.37	0.37
16	1607	16363	B	874	1.44	1.44
16	1607	16363	B	875	1.25	1.25
16	1607	16363	B	876	0.21	0.21
16	1607	16363	B	877	1.07	1.07
16	1607	16363	F	357	0.6	0.6
16	1607	16363	F	358	1.39	1.39
16	1607	16363	F	360	0.5	0.5

REPERTOIRE PARCELLAIRE

Département	N° agriculteur	Code INSEE commune	Section	N° plan	Surface cadastrale	SAU
16	1607	16363	F	361	0.15	0.15
16	1607	16363	F	544	1.31	1.31
16	1607	16363	F	543	0.6	0.6
16	1607	16363	F	294	0.74	0.74
16	1607	16363	F	295	0.31	0.31
16	1607	16363	F	296	0.08	0.08
16	1607	16363	F	297	0.11	0.11
16	1607	16363	F	298	0.39	0.39
16	1607	16363	F	291	0.33	0.33
16	1607	16363	F	258	0.09	0.09
16	1607	16363	F	260	0.8	0.77
16	1607	16363	F	265	0.17	0.17
16	1607	16363	F	266	0.15	0.15
16	1607	16363	F	267	0.32	0.32
16	1607	16363	F	269	0.08	0.08
16	1607	16363	F	271	0.72	0.72
16	1607	16363	F	274	0.15	0.15
16	1607	16363	F	275	0.12	0.12
16	1607	16363	F	276	0.13	0.13
16	1607	16363	F	277	0.19	0.19
16	1607	16363	F	278	0.12	0.12
16	1607	16363	F	279	0.32	0.32
16	1607	16363	F	280	0.2	0.2
16	1607	16363	F	282	0.42	0.42
16	1607	16363	F	564	0.24	0.24
16	1607	16363	F	565	0.8	0.8
16	1607	16363	F	235	0.24	0.24
16	1607	16363	F	241	0.13	0.13
16	1607	16363	F	242	0.19	0.19
16	1607	16363	F	243	0.35	0.35
16	1607	16363	F	244	0.27	0.27
16	1607	16363	F	245	1.34	1.34
16	1607	16363	F	249	0.63	0.63
16	1607	16363	F	204	0.41	0.41
16	1607	16363	F	213	0.98	0.98
16	1607	16363	F	214	0.34	0.34
16	1607	16363	F	215	0.31	0.31
16	1607	16363	F	217	0.5	0.5
16	1607	16363	F	218	0.19	0.19
16	1607	16363	F	220	1.61	1.61
16	1607	16363	F	118	1.63	1.63
16	1607	16363	F	119	1.27	1.27
16	1607	16363	F	129	0.48	0.48
16	1607	16363	F	130	0.33	0.33
16	1607	16363	F	131	0.06	0.06
16	1607	16363	F	132	0.54	0.54
16	1607	16363	F	206	0.41	0.41
16	1607	16363	F	207	0.3	0.3
16	1607	16363	F	208	0.28	0.28
16	1607	16363	F	209	0.21	0.21
16	1607	16363	F	142	0.45	0.45
16	1607	16363	F	168	0.75	0.75
16	1607	16363	F	169	0.81	0.81
16	1607	16363	F	171	3.37	3.01
16	1607	16363	F	176	0.36	0.36
16	1607	16363	AB	79	0.65	0.65
16	1607	16363	AB	107	0.68	0.68
16	1607	16363	F	116	1	1
16	1607	16363	F	133	0.37	0.37
16	1607	16363	F	134	0.38	0.38
16	1607	16363	F	135	0.6	0.6
16	1607	16363	C	373	2.22	2.22
16	1607	16363	C	376	1.85	1.85
16	1607	16363	C	539	1.41	1.41
16	1601	16376	A	942	0.17	0.17
16	1601	16376	A	943	0.46	0.46
16	1601	16376	A	944	0.34	0.34
16	1601	16376	A	945	0.05	0.05
16	1646	87126	K	259	0.94	0.94
16	1651	87126	I	3	0.27	0.27
16	1651	87126	I	4	1.02	1.02
16	1610	87154	CE	44	1.22	1.22
16	1610	87154	CE	45	1.93	0.97
16	1610	87154	CE	45	1.93	0.96
16	1610	87154	CE	50	0.62	0.62
16	1610	87154	CE	51	0.27	0.27
16	1610	87154	CK	52	0.99	0.99
16	1642	87154	BR	81	8.55	8.55
16	1642	87154	BR	6	0.44	0.44
16	1642	87154	BR	7	13.38	13.38
16	1642	87154	BR	76	0.63	0.63
16	1642	87154	BS	94	2.03	2.03
16	1658	87154	BZ	19	1.73	1.73
16	1658	87154	BZ	20	0.84	0.84
16	1658	87154	BY	51	1.7	1.7
16	1658	87154	BY	54	4.18	3.78
16	1658	87154	CE	1	2.44	2.44

REPERTOIRE PARCELLAIRE

Département	N° agriculteur	Code INSEE commune	Section	N° plan	Surface cadastrale	SAU
87	8701	16064	D	298	1.08	1.08
87	8701	16064	D	939	0.52	0.52
87	8701	16064	D	351	0.27	0.27
87	8701	16064	D	1251	1.26	1.25
87	8701	16064	D	1253	0.87	0.87
87	8701	16064	D	627	3.83	3.4
87	8701	16064	D	942	0.28	0.28
87	8701	16064	E	160	0.9	0.9
87	8701	16064	E	161	0.46	0.46
87	8701	16064	E	171	0.58	0.58
87	8701	16064	E	172	0.6	0.6
87	8701	16064	E	173	0.8	0.8
87	8705	16064	A	270	0.76	0.76
87	8705	16064	A	273	0.05	0.05
87	8705	16064	A	274	0.07	0.07
87	8705	16064	A	275	1.93	1.93
87	8705	16064	A	285	0.27	0.27
87	8705	16064	A	1150	0.22	0.22
87	8705	16064	A	1151	0.14	0.14
87	8705	16064	A	568	0.62	0.6
87	8705	16064	A	571	0.1	0.1
87	8705	16064	A	572	0.09	0.1
87	8705	16064	A	573	0.08	0.08
87	8705	16064	A	574	0.12	0.12
87	8705	16064	A	575	0.17	0.17
87	8705	16064	A	582	0.11	0.11
87	8705	16064	A	586	0.08	0.08
87	8705	16064	A	587	0.18	0.18
87	8705	16064	A	588	0.06	0.06
87	8705	16064	A	983	0.27	0.27
87	8705	16064	A	985	0.18	0.18
87	8705	16064	A	1097	0.06	0.06
87	8705	16064	A	1098	0.4	0.4
87	8705	16064	A	1099	0.06	0.06
87	8705	16064	A	666	0.28	0.28
87	8705	16064	A	677	0.18	0.18
87	8705	16064	A	678	2.07	2.07
87	8705	16064	A	695	0.25	0.25
87	8705	16064	A	696	0.25	0.25
87	8705	16064	A	701	0.91	0.91
87	8705	16064	A	702	1.3	1.29
87	8705	16064	A	703	0.23	0.22
87	8705	16064	A	704	0.14	0.14
87	8705	16064	A	705	0.24	0.23
87	8705	16064	A	706	0.32	0.31
87	8705	16064	A	707	0.61	0.6
87	8705	16064	A	708	1.05	1.05
87	8705	16064	A	709	0.84	0.84
87	8705	16064	A	710	0.43	0.42
87	8705	16064	A	711	0.21	0.21
87	8705	16064	A	712	0.71	0.5
87	8705	16064	A	714	0.86	0.86
87	8705	16064	A	715	0.21	0.21
87	8705	16064	A	716	0.03	0.03
87	8705	16064	A	717	0.09	0.08
87	8705	16064	A	718	0.24	0.23
87	8705	16064	A	720	2.77	2.76
87	8705	16064	A	721	0.52	0.52
87	8705	16064	A	722	0.12	0.11
87	8705	16064	A	723	0.13	0.12
87	8705	16064	A	724	0.13	0.12
87	8705	16064	A	730	2.52	2.52
87	8705	16064	A	731	0.63	0.63
87	8705	16064	A	732	0.19	0.18
87	8705	16064	A	733	0.24	0.24
87	8705	16064	A	740	0.42	0.42
87	8705	16064	A	741	1.02	1.02
87	8705	16064	A	742	0.51	0.51
87	8705	16064	A	743	0.11	0.11
87	8705	16064	A	744	0.2	0.19
87	8705	16064	A	745	1.2	1.19
87	8705	16064	A	1187	0.43	0.43
87	8705	16064	A	1188	0.49	0.49
87	8705	16064	A	749	0.42	0.42
87	8705	16064	A	751	0.01	0.01
87	8705	16064	A	752	0.02	0.02
87	8705	16064	A	755	0.02	0.02
87	8705	16064	A	1154	0.2	0.2
87	8705	16064	A	1162	0.24	0.24
87	8705	16064	A	1163	0.46	0.46
87	8705	16064	A	1164	0.06	0.06
87	8705	16064	A	1165	1.93	1.93
87	8705	16064	A	1166	0.01	0.01
87	8705	16064	A	1167	0.85	0.85
87	8705	16064	A	1168	0.04	0.04
87	8705	16064	A	1169	0.08	0.07
87	8705	16064	A	1172	0.36	0.35
87	8705	16064	A	1173	0.01	0.01
87	8705	16064	A	1174	0.01	0.01
87	8705	16064	A	560	0.61	0.61
87	8705	16064	A	528	0.21	0.21
87	8705	16064	A	529	0.19	0.19

REPERTOIRE PARCELLAIRE

Département	N° agriculteur	Code INSEE commune	Section	N° plan	Surface cadastrale	SAU
87	8705	16064	A	989	0.31	0.31
87	8705	16064	A	682	0.72	0.72
87	8705	16064	A	688	0.59	0.59
87	8705	16064	A	691	0.44	0.44
87	8705	16064	A	1035	0.45	0.45
87	8705	16064	A	1189		0.97
87	8712	16064	A	1115	0.48	0.47
87	8712	16064	A	1186	4.55	4.55
87	8727	16064	B	190	0.21	0.21
87	8727	16064	B	309	8.97	8.97
87	8727	16064	B	311	14.6	14.6
87	8727	16064	B	89	4.73	4.73
87	8727	16064	B	142	1.84	1.84
87	8727	16064	B	146	3.18	3.18
87	8727	16064	B	148	0.18	0.18
87	8727	16064	B	157	0.25	0.25
87	8727	16064	B	159	1.01	1.01
87	8727	16064	B	117	1.97	1.97
87	8727	16064	B	205	0.04	0.04
87	8727	16064	B	219	0.06	0.06
87	8727	16064	B	223	1.51	1.51
87	8748	16064	A	533	0.33	0.32
87	8748	16064	A	534	0.86	0.86
87	8748	16064	A	535	1.45	1.44
87	8748	16064	A	536	0.47	0.47
87	8748	16064	A	537	0.1	0.1
87	8748	16064	A	538	0.46	0.45
87	8748	16064	A	539	0.58	0.58
87	8748	16064	A	541	0.14	0.14
87	8748	16064	A	543	0.35	0.34
87	8748	16064	A	502	0.31	0.31
87	8748	16064	A	506	0.63	0.63
87	8748	16064	A	567	0.96	0.96
87	8748	16064	A	987	0.99	0.99
87	8748	16064	A	689	0.16	0.13
87	8748	16064	A	693	0.85	0.84
87	8748	16064	A	694	0.46	0.45
87	8748	16064	A	697	0.17	0.1
87	8748	16064	A	542	0.21	0.21
87	8705	16064	A	271	0.2	0.2
87	8705	16064	A	272	0.41	0.41
87	8705	16064	A	569	0.57	0.57
87	8705	16064	A	570	0.7	0.7
87	8705	16064	A	585	0.06	0.06
87	8705	16064	A	1096	0.12	0.12
87	8701	16064	G	167	0.03	0.03
87	8701	16064	G	168	0.02	0.02
87	8701	16064	G	169	0.01	0.01
87	8701	16064	G	170	0.02	0.02
87	8701	16064	G	174	0.02	0.02
87	8711	87030	B	1001	0.42	0.42
87	8711	87030	B	1002	1.99	1.77
87	8711	87030	B	1003	0.15	0.15
87	8711	87030	B	1004	0.14	0.14
87	8711	87030	B	1007	0.06	0.07
87	8711	87030	B	1008	1.19	1.15
87	8711	87030	B	1009	0.15	0.15
87	8711	87030	B	1010	0.1	0.11
87	8711	87030	B	1011	0.33	0.33
87	8711	87030	B	1012	0.64	0.65
87	8711	87030	B	1710	0.92	0.92
87	8711	87030	B	1711	0.65	0.65
87	8711	87030	B	1712	0.82	0.82
87	8711	87030	B	987	0.58	0.25
87	8711	87030	B	988	0.32	0.32
87	8711	87030	B	992	0.29	0.29
87	8711	87030	B	997	0.06	0.06
87	8726	87030	B	376	1.21	1.21
87	8726	87030	B	379	1.11	1.11
87	8726	87030	B	380	0.45	0.45
87	8726	87030	B	388	0.5	0.5
87	8726	87030	B	390	0.04	0.04
87	8726	87030	B	391	0.21	0.21
87	8726	87030	B	392	0.24	0.24
87	8726	87030	B	394	0.58	0.58
87	8726	87030	B	395	0.58	0.58
87	8726	87030	B	396	0.38	0.38
87	8726	87030	B	397	0.59	0.59
87	8726	87030	B	410	0.31	0.31
87	8726	87030	B	411	0.21	0.21
87	8726	87030	B	412	0.48	0.48
87	8726	87030	B	413	0.4	0.4
87	8726	87030	B	1706	0.08	0.08
87	8726	87030	B	1709	1.87	1.87
87	8726	87030	B	366	0.17	0.17
87	8726	87030	B	367	0.25	0.25
87	8726	87030	B	309	0.23	0.23
87	8726	87030	B	310	0.73	0.73
87	8726	87030	B	313	0.14	0.14
87	8726	87030	B	398	1.41	1.41
87	8726	87030	B	401	0.68	0.68
87	8726	87030	B	402	0.27	0.27

REPERTOIRE PARCELLAIRE

Département	N° agriculteur	Code INSEE commune	Section	N° plan	Surface cadastrale	SAU
87	8726	87030	B	403	0.22	0.22
87	8726	87030	B	404	1.15	1.15
87	8708	87045	E	4	0.32	0.32
87	8708	87045	E	5	0.33	0.33
87	8708	87045	E	1349	0.69	0.39
87	8708	87045	E	1351	0.61	0.61
87	8708	87045	E	1393	1.96	1.96
87	8708	87045	E	1394	0.63	0.62
87	8708	87045	E	573	0.44	0.44
87	8708	87045	E	585	0.4	0.4
87	8708	87045	E	586	0.06	0.06
87	8708	87045	B	587	0.83	0.83
87	8708	87045	E	589	1.08	1.08
87	8708	87045	E	591	0.65	0.65
87	8708	87045	E	592	0.26	0.26
87	8708	87045	E	592	0.34	0.34
87	8708	87045	E	593	0.3	0.29
87	8708	87045	B	750	0.48	0.32
87	8708	87045	E	751	0.34	0.34
87	8708	87045	E	752	0.35	0.35
87	8708	87045	E	754	0.69	0.69
87	8714	87045	D	275	0.2	0.2
87	8714	87045	D	911	0.3	0.3
87	8714	87045	C	1088	0.73	0.73
87	8714	87045	C	350	0.62	0.61
87	8714	87045	C	353	1.17	1.17
87	8714	87045	C	548	1.19	1.19
87	8714	87045	C	1	0.72	0.72
87	8714	87045	C	11	0.76	0.76
87	8714	87045	C	2	0.48	0.48
87	8714	87045	C	3	1.57	1.43
87	8714	87045	C	4	1.4	1.4
87	8714	87045	C	5	1.15	1.15
87	8714	87045	C	6	0.17	0.17
87	8714	87045	C	7	1.47	1.47
87	8714	87045	C	8	0.37	0.37
87	8714	87045	C	9	0.28	0.28
87	8714	87045	C	13	1.18	1.18
87	8714	87045	C	14	1.24	1
87	8714	87045	C	15	1.51	1.51
87	8714	87045	C	16	0.38	0.38
87	8714	87045	C	17	0.98	0.98
87	8714	87045	C	22	2.06	2
87	8714	87045	C	23	2.31	2.31
87	8714	87045	C	25	1.62	1.5
87	8714	87045	C	29	0.2	0.2
87	8714	87045	C	30	1.28	1.28
87	8714	87045	C	31	1.04	1.04
87	8714	87045	C	34	1.57	1.57
87	8714	87045	C	38	0.84	0.84
87	8714	87045	C	39	1	1
87	8714	87045	C	40	0.17	0.17
87	8714	87045	C	41	0.92	0.92
87	8714	87045	C	62	0.69	0.69
87	8714	87045	C	67	0.1	0.1
87	8714	87045	C	68	0.68	0.68
87	8714	87045	C	341	0.37	0.37
87	8714	87045	C	342	2.17	2.17
87	8714	87045	C	337	0.98	0.98
87	8714	87045	C	336	1.24	1.24
87	8714	87045	C	348	1.96	1.96
87	8714	87045	C	32	1.36	1.2
87	8714	87045	C	35	0.52	0.52
87	8714	87045	C	36	3.5	3.5
87	8730	87045	D	191	0.5	0.5
87	8730	87045	D	192	1.22	1.22
87	8730	87045	D	193	1.66	1.66
87	8730	87045	D	202	0.84	0.84
87	8730	87045	D	215	0.91	0.91
87	8730	87045	C	568	0.17	0.17
87	8730	87045	C	553	2	2
87	8730	87045	C	590	0.48	0.48
87	8730	87045	C	593	0.25	0.25
87	8730	87045	C	594	6.32	6.32
87	8730	87045	C	596	0.43	0.43
87	8730	87045	C	597	0.81	0.81
87	8730	87045	C	598	3.61	3.61
87	8730	87045	C	603	0.67	0.67
87	8730	87045	C	615	0.27	0.27
87	8730	87045	C	616	0.24	0.24
87	8730	87045	C	618	0.2	0.2
87	8730	87045	C	1179	0.75	0.75
87	8730	87045	C	1003	0.07	0.07
87	8730	87045	C	1008	0.7	0.7
87	8730	87045	C	1225	1.47	1.47
87	8730	87045	C	980	1.87	1.87
87	8730	87045	C	981	0.29	0.29
87	8730	87045	C	984	0.14	0.14
87	8730	87045	C	985	0.06	0.06
87	8730	87045	C	986	3.38	3.38
87	8730	87045	C	993B	1.18	1.18
87	8730	87045	C	994	0.13	0.13

REPERTOIRE PARCELLAIRE

Département	N° agriculteur	Code INSEE commune	Section	N° plan	Surface cadastrale	SAU
87	8730	87045	C	995	0.29	0.29
87	8730	87045	C	996	0.25	0.25
87	8730	87045	C	1011	0.41	0.41
87	8730	87045	C	1031	2.92	2.92
87	8730	87045	C	1041	0.89	0.89
87	8730	87045	C	1042	1.1	1.1
87	8730	87045	C	1145	3.94	3.94
87	8730	87045	C	1040	0.44	0.44
87	8730	87045	C	1061	0.63	0.63
87	8730	87045	C	1062	0.62	0.62
87	8730	87045	C	1063	1.16	1.16
87	8730	87045	C	1064	2.18	2.18
87	8730	87045	C	1065	0.81	0.81
87	8730	87045	C	1066	0.1	0.1
87	8730	87045	C	1067	1.44	1.44
87	8730	87045	C	1068	0.83	0.83
87	8730	87045	C	1105	0.39	0.39
87	8730	87045	C	1044	0.03	0.03
87	8730	87045	C	1066	0.04	0.04
87	8730	87045	C	1050	1.08	1.08
87	8730	87045	C	1051	0.72	0.72
87	8730	87045	C	1052	1.24	1.24
87	8730	87045	C	1053	0.42	0.42
87	8730	87045	C	1054	0.79	0.79
87	8730	87045	C	1055	0.34	0.34
87	8730	87045	C	1056	1.33	1.33
87	8730	87045	C	1221	0.2	0.2
87	8730	87045	C	852	0.17	0.17
87	8730	87045	C	888	1.07	1.07
87	8730	87045	C	926	0.93	0.93
87	8730	87045	C	927	0.41	0.41
87	8730	87045	C	928	0.31	0.31
87	8730	87045	C	963	0.49	0.49
87	8730	87045	C	964	0.49	0.49
87	8730	87045	C	965	0.33	0.33
87	8730	87045	C	966	0.76	0.76
87	8730	87045	C	970	4.51	4.51
87	8730	87045	C	971	0.45	0.45
87	8730	87045	C	973	0.5	0.5
87	8730	87045	C	974	0.54	0.54
87	8730	87045	C	867	0.29	0.29
87	8730	87045	C	868	0.13	0.13
87	8730	87045	C	800	0.39	0.39
87	8731	87045	C	1006	2.04	2.04
87	8731	87045	C	1007	1	1
87	8731	87045	C	644	0.83	0.48
87	8731	87045	C	647	0.48	0.48
87	8731	87045	C	648	0.46	0.46
87	8731	87045	C	651	1.15	1.15
87	8731	87045	C	622	2.64	2.64
87	8731	87045	C	619	1.43	1.43
87	8731	87045	C	584	1.18	1.18
87	8731	87045	C	585	0.23	0.23
87	8731	87045	C	600	0.29	0.29
87	8731	87045	C	1315	1.17	1.17
87	8731	87045	C	1317	0.01	0.01
87	8731	87045	C	1321	0.07	0.07
87	8731	87045	C	932	1.52	1.52
87	8731	87045	C	933	0.32	0.32
87	8731	87045	C	934	0.51	0.51
87	8731	87045	C	960	0.71	0.51
87	8731	87045	C	1098	1.15	0.65
87	8731	87045	C	940	0.77	0.77
87	8731	87045	C	941	2.93	2.93
87	8731	87045	C	943	0.63	0.63
87	8731	87045	C	944	0.41	0.41
87	8731	87045	C	945	0.26	0.26
87	8731	87045	C	946	0.79	0.79
87	8731	87045	C	947	0.74	0.71
87	8731	87045	C	948	0.39	0.39
87	8731	87045	G	199	0.49	0.49
87	8731	87045	G	169	0.66	0.66
87	8731	87045	G	170	0.02	0.02
87	8731	87045	G	178	0.81	0.8
87	8731	87045	G	179	0.06	0.06
87	8731	87045	G	763	3.78	1.38
87	8731	87045	G	211	1.03	1.03
87	8731	87045	G	212	0.86	0.86
87	8731	87045	G	219	0.45	0.45
87	8731	87045	G	220	0.34	0.33
87	8731	87045	C	1180	0.16	0.16
87	8731	87045	C	1183	0.94	0.94
87	8731	87045	C	723	0.58	0.58
87	8731	87045	C	673	0.24	0.24
87	8731	87045	C	1266	0.02	0.02
87	8731	87045	C	403	4.29	4.29
87	8731	87045	C	706	0.04	0.04
87	8731	87045	C	709	0.05	0.05
87	8731	87045	C	711	0.03	0.03
87	8731	87045	C	744	0.08	0.08
87	8731	87045	C	750	0.23	0.23
87	8731	87045	C	751	0.7	0.7

REPERTOIRE PARCELLAIRE

Département	N° agriculteur	Code INSEE commune	Section	N° plan	Surface cadastrale	SAU
87	8731	87045	C	758	0.88	0.88
87	8731	87045	C	759	0.62	0.62
87	8731	87045	C	760	0.65	0.65
87	8731	87045	C	407	1.28	1.28
87	8731	87045	C	408	0.66	0.66
87	8731	87045	C	747	0.8	0.8
87	8731	87045	C	745	0.28	0.17
87	8731	87045	C	416	1.8	1.8
87	8731	87045	C	417	2	2
87	8731	87045	G	236	0.43	0.43
87	8731	87045	G	237	0.86	0.86
87	8731	87045	G	239	1.3	1.3
87	8731	87045	G	240	1.03	1.03
87	8731	87045	G	241	1.89	1.89
87	8740	87045	A	626	1.18	1.18
87	8740	87045	A	629	0.91	0.91
87	8740	87045	A	630	0.47	0.47
87	8740	87045	A	632	0.33	0.33
87	8740	87045	A	634	0.64	0.64
87	8740	87045	A	635	0.18	0.18
87	8740	87045	A	636	0.2	0.2
87	8740	87045	A	637	0.34	0.34
87	8740	87045	A	654	0.43	0.43
87	8740	87045	A	655	0.75	0.75
87	8740	87045	A	656	0.16	0.16
87	8740	87045	A	657	0.35	0.35
87	8740	87045	A	658	0.13	0.13
87	8740	87045	A	659	0.55	0.55
87	8740	87045	A	661	0.56	0.56
87	8740	87045	A	662	0.62	0.62
87	8740	87045	A	663	0.41	0.41
87	8740	87045	A	664	0.81	0.61
87	8740	87045	A	666	1.1	1.1
87	8740	87045	A	669	1.52	1.52
87	8740	87045	A	670	1.21	1.21
87	8740	87045	A	672	3.43	3.43
87	8740	87045	A	673	1.58	1.58
87	8740	87045	A	686	1.28	1.28
87	8740	87045	A	687	0.08	0.08
87	8740	87045	A	849	0.49	0.49
87	8740	87045	A	674	1.7	1.7
87	8740	87045	A	680	0.15	0.15
87	8740	87045	A	681	2.27	2.27
87	8740	87045	A	682	0.43	0.43
87	8740	87045	A	683	0.63	0.63
87	8740	87045	A	684	1.42	1.42
87	8740	87045	A	685	0.88	0.88
87	8740	87045	A	714	0.43	0.43
87	8740	87045	A	802	1.34	1.34
87	8740	87045	A	803	2.06	2.06
87	8740	87045	A	261	0.8	0.8
87	8740	87045	A	263	0.16	0.16
87	8740	87045	A	264	0.21	0.21
87	8740	87045	A	717	0.45	0.45
87	8740	87045	A	729	0.46	0.46
87	8740	87045	A	729	0.46	0.46
87	8740	87045	A	734	0.71	0.71
87	8740	87045	A	735	0.49	0.49
87	8740	87045	A	546	0.93	0.93
87	8740	87045	A	547	1.44	0.75
87	8740	87045	B	37	2.05	2.04
87	8740	87045	B	555	1.97	1.96
87	8740	87045	A	693	2.23	2.23
87	8740	87045	A	705	1.02	1.02
87	8740	87045	A	709	0.38	0.38
87	8740	87045	A	710	0.86	0.86
87	8740	87045	A	711	0.08	0.08
87	8740	87045	A	712	0.42	0.42
87	8740	87045	A	713	1.12	1.12
87	8740	87045	A	713	1.12	1.12
87	8740	87045	A	719	1.48	1.14
87	8740	87045	A	170	1.31	1.31
87	8740	87045	A	779	0.48	0.48
87	8740	87045	A	869	1.14	1.13
87	8740	87045	A	493	0.37	0.37
87	8740	87045	A	494	1.71	1.71
87	8740	87045	A	495B	0.49	0.49
87	8740	87045	A	420	0.45	0.45
87	8740	87045	A	421	0.47	0.47
87	8740	87045	A	422	0.32	0.32
87	8740	87045	A	425	0.78	0.78
87	8740	87045	A	428	0.27	0.27
87	8740	87045	A	429	0.17	0.17
87	8740	87045	A	406	0.33	0.2
87	8740	87045	A	407	0.26	0.2
87	8740	87045	A	396	1.11	0.8
87	8740	87045	A	398	0.61	0.61
87	8740	87045	A	399	0.16	0.16
87	8740	87045	A	400	0.41	0.41
87	8740	87045	A	437	0.57	0.57
87	8741	87045	C	1414	3.92	3.92
87	8741	87045	C	655	2.53	1.1

REPERTOIRE PARCELLAIRE

Département	N° agriculteur	Code INSEE commune	Section	N° plan	Surface cadastrale	SAU
87	8741	87045	C	655	2.53	1.1
87	8741	87045	C	1178	0.56	0.56
87	8741	87045	C	600	0.24	0.24
87	8741	87045	C	602	0.43	0.43
87	8741	87045	C	604	0.13	0.13
87	8741	87045	C	605	0.7	0.7
87	8741	87045	C	606	1.23	1.23
87	8741	87045	C	572	1.56	1.56
87	8741	87045	C	573	1.32	1.29
87	8741	87045	C	574	0.43	0.43
87	8741	87045	C	575	0.63	0.63
87	8741	87045	C	1126	0.57	0.56
87	8741	87045	C	1127	0.12	0.12
87	8741	87045	C	839	0.69	0.69
87	8741	87045	C	841	0.71	0.71
87	8741	87045	C	850	0.17	0.17
87	8741	87045	C	783	0.9	0.84
87	8741	87045	C	1073	1.1	1.1
87	8741	87045	D	150	0.43	0.43
87	8741	87045	C	785	0.48	0.48
87	8741	87045	C	786	0.83	0.83
87	8741	87045	C	794	0.38	0.38
87	8741	87045	C	804	0.16	0.16
87	8741	87045	C	805	0.3	0.3
87	8741	87045	C	807	2.43	2.43
87	8741	87045	C	811	0.21	0.21
87	8741	87045	C	812	1.1	1.1
87	8741	87045	C	813	1.12	1.12
87	8741	87045	C	814	0.52	0.52
87	8741	87045	C	815	0.31	0.31
87	8741	87045	C	816	2.94	2.94
87	8741	87045	C	820	0.13	0.13
87	8741	87045	C	1136	3.02	3.02
87	8741	87045	C	1137	0.74	0.64
87	8741	87045	C	1138	0.09	0.09
87	8741	87045	C	1141	0.1	0.1
87	8741	87045	C	1343	0.27	0.27
87	8741	87045	C	1347	0.07	0.07
87	8741	87045	C	1368	0.01	0.01
87	8741	87045	C	1369	0.15	0.15
87	8741	87045	C	1370	0.04	0.04
87	8741	87045	C	1371	0.85	0.85
87	8741	87045	G	385	6.02	3.64
87	8741	87045	B	172	0.34	0.33
87	8741	87045	B	173	2.04	2.04
87	8741	87045	B	174	3.33	3.32
87	8741	87045	C	768	1.53	1.53
87	8741	87045	C	773	0.99	0.99
87	8741	87045	C	775	0.49	0.49
87	8741	87045	C	627	0.93	0.93
87	8741	87045	C	1010	0.31	0.31
87	8741	87045	C	549	0.27	0.2
87	8741	87045	D	274	0.45	0.45
87	8741	87045	C	1047	0.06	0.06
87	8741	87045	C	1048	0.75	0.75
87	8741	87045	C	225	0.68	0.53
87	8741	87045	C	617	0.33	0.23
87	8741	87045	C	578	0.28	0.28
87	8741	87045	C	579	0.61	0.61
87	8741	87045	C	580	0.93	0.93
87	8741	87045	C	588	0.24	0.24
87	8741	87045	C	589	0.54	0.35
87	8741	87045	C	589	0.54	0.19
87	8741	87045	C	782	0.75	0.75
87	8741	87045	D	908	1.75	1.53
87	8741	87045	D	115	1.59	1.59
87	8741	87045	D	110	0.06	0.06
87	8741	87045	D	111	3.11	3.11
87	8741	87045	D	927	2.94	2.94
87	8741	87045	D	1126	0.8	0.8
87	8741	87045	D	113	2.25	2.25
87	8741	87045	D	114	2.57	2.57
87	8741	87045	D	103;104	1.55	1.55
87	8741	87045	D	70	1.16	1.16
87	8741	87045	D	70	1.16	1.16
87	8741	87045	D	170	1.53	1.53
87	8741	87045	D	171	1.68	1.68
87	8741	87045	D	174	1.45	1.45
87	8741	87045	D	169	2.13	2.13
87	8741	87045	D	160	0.17	0
87	8741	87045	D	162	0.7	0.5
87	8741	87045	D	166	0.39	0.31
87	8741	87045	D	75	0.79	0.79
87	8741	87045	D	75	0.79	0.79
87	8741	87045	D	900	0.86	0.86
87	8741	87045	D	900	0.86	0.86
87	8741	87045	D	78	0.66	0.66
87	8741	87045	D	910	0.05	0.05
87	8741	87045	D	910	0.66	0.66
87	8741	87045	D	137	1.43	1.43
87	8741	87045	F	561	0.42	0.42
87	8741	87045	F	562	0.96	0.96

REPERTOIRE PARCELLAIRE

Département	N° agriculteur	Code INSEE commune	Section	N° plan	Surface cadastrale	SAU
87	8741	87045	F	562	0.96	0.96
87	8741	87045	F	563	0.44	0.44
87	8741	87045	F	564	0.33	0.33
87	8741	87045	F	565	0.28	0.28
87	8741	87045	F	566	0.07	0.07
87	8741	87045	F	567	0.6	0.6
87	8741	87045	F	571	0.59	0.11
87	8741	87045	F	568	0.55	0.5
87	8741	87045	F	568	0.55	0.5
87	8741	87045	F	192	0.52	0.52
87	8741	87045	F	193	0.29	0.29
87	8741	87045	F	1316	1.02	1.02
87	8743	87045	C	200	0.62	0.62
87	8743	87045	C	205	2.66	2.65
87	8743	87045	C	206	0.74	0.74
87	8743	87045	C	256	1.22	1.22
87	8743	87045	C	257	1.3	1.3
87	8743	87045	C	260	2.19	2.19
87	8743	87045	C	265	2.61	2.61
87	8743	87045	C	268	2.35	2.35
87	8743	87045	C	258	1.52	1.52
87	8743	87045	C	526	0.76	0.76
87	8743	87045	C	527	0.64	0.64
87	8743	87045	C	543	0.67	0.67
87	8743	87045	C	544	1.71	1.71
87	8743	87045	C	544	1.71	1.71
87	8746	87045	G	623	5.98	5.5
87	8746	87045	G	624	4.57	4.5
87	8746	87045	F	1070	2.81	2.81
87	8746	87045	F	1410	4.35	4.35
87	8746	87045	F	1045	3.68	3.68
87	8746	87045	F	1046	3.3	3.3
87	8746	87045	F	1047	2.82	2.82
87	8746	87045	F	1048	3.77	3.77
87	8746	87045	F	1184	4.4	4.4
87	8746	87045	G	553	0.58	0.58
87	8746	87045	G	555	0.59	0.59
87	8746	87045	G	556	0.09	0.09
87	8746	87045	G	557	0.28	0.28
87	8746	87045	G	561	0.52	0.52
87	8746	87045	G	562	0.47	0.47
87	8746	87045	G	564	0.41	0.41
87	8746	87045	G	565	0.41	0.41
87	8746	87045	G	566	0.87	0.87
87	8746	87045	G	567	0.51	0.51
87	8746	87045	G	568	0.39	0.39
87	8746	87045	G	569	0.81	0.81
87	8746	87045	G	570	0.3	0.3
87	8746	87045	G	571	0.09	0.09
87	8746	87045	G	572	0.21	0.21
87	8746	87045	G	573	0.99	0.99
87	8746	87045	G	574	0.51	0.51
87	8746	87045	G	575	0.62	0.62
87	8746	87045	G	577	0.15	0.15
87	8746	87045	G	578	0.32	0.32
87	8746	87045	G	579	0.97	0.97
87	8746	87045	G	580	0.49	0.49
87	8746	87045	G	581	0.45	0.45
87	8746	87045	G	582	0.47	0.47
87	8746	87045	G	583	0.47	0.47
87	8746	87045	G	584	0.89	0.89
87	8746	87045	G	585	0.7	0.7
87	8746	87045	G	586	1.34	1.34
87	8746	87045	G	587	1.39	1.39
87	8746	87045	G	588	1	1
87	8746	87045	G	589	0.54	0.54
87	8746	87045	G	590	0.55	0.55
87	8746	87045	G	591	0.54	0.54
87	8746	87045	G	592	0.11	0.11
87	8746	87045	G	593	0.06	0.06
87	8746	87045	G	594	0.2	0.2
87	8746	87045	G	595	0.16	0.16
87	8746	87045	G	596	0.18	0.18
87	8746	87045	G	597	0.51	0.51
87	8746	87045	G	598	0.15	0.15
87	8746	87045	G	599	0.15	0.15
87	8746	87045	G	600	1.02	1.02
87	8746	87045	G	617	0.66	0.66
87	8746	87045	G	618	0.8	0.8
87	8746	87045	G	619	0.58	0.58
87	8746	87045	G	620	0.37	0.37
87	8746	87045	G	601	0.74	0.74
87	8746	87045	G	602	0.34	0.34
87	8746	87045	G	603	0.2	0.2
87	8746	87045	G	606	0.63	0.63
87	8746	87045	G	608	0.43	0.43
87	8746	87045	G	613	0.03	0.03
87	8746	87045	G	614	0.13	0.13
87	8746	87045	F	1037	0.47	0.47
87	8746	87045	F	1039	2.8	2.8
87	8746	87045	G	554	0.28	0.28
87	8746	87045	G	563A	0.24	0.24

REPERTOIRE PARCELLAIRE

Département	N° agriculteur	Code INSEE commune	Section	N° plan	Surface cadastrale	SAU
87	8746	87045	G	576	0.17	0.17
87	8708	87045	E	563	0.24	0.24
87	8708	87045	E	564	0.41	0.41
87	8708	87045	E	556	0.32	0.32
87	8708	87045	E	557	0.83	0.83
87	8708	87045	E	559	0.04	0.04
87	8719	87046	A	495	2.08	2.08
87	8719	87046	A	722	1.26	1.26
87	8719	87046	A	850	4.79	4.29
87	8719	87046	B	316	0.69	0.69
87	8719	87046	B	539	0.84	0.84
87	8719	87046	B	541	1.11	1.11
87	8719	87046	B	542	2.25	2.25
87	8719	87046	B	544	0.77	0.67
87	8719	87046	B	551	1.06	1.06
87	8719	87046	B	552	0.87	0.87
87	8705	87078	E	1135	1.74	1.74
87	8705	87078	E	1136	1.77	1.77
87	8705	87078	E	1137	1	1
87	8705	87078	E	757	0.35	0.35
87	8705	87078	E	758	3.75	3.75
87	8705	87078	E	759	1.43	1.43
87	8705	87078	E	760	1.5	1.5
87	8705	87078	E	769	1.07	1.07
87	8705	87078	E	773	0.4	0.4
87	8705	87078	E	782	0.41	0.41
87	8705	87078	E	783	0.36	0.36
87	8705	87078	E	784	0.34	0.34
87	8705	87078	E	792	0.19	0.19
87	8705	87078	E	1306	0.63	0.63
87	8705	87078	E	868	0.6	0.6
87	8705	87078	E	869	0.53	0.53
87	8705	87078	E	882	0.7	0.7
87	8705	87078	E	883	0.37	0.37
87	8705	87078	E	1146	2.07	2.07
87	8705	87078	E	1147	0.46	0.46
87	8705	87078	E	1148	0.2	0.2
87	8705	87078	E	1150	0.68	0.68
87	8705	87078	E	803	0.54	0.54
87	8705	87078	E	815	0.21	0.21
87	8705	87078	E	891	0.75	0.75
87	8705	87078	E	892	0.33	0.33
87	8705	87078	E	896	0.21	0.21
87	8705	87078	E	897	0.25	0.25
87	8705	87078	E	898	0.14	0.14
87	8705	87078	E	899	0.13	0.13
87	8705	87078	E	900	0.26	0.26
87	8705	87078	E	901	0.46	0.46
87	8705	87078	E	903	0.12	0.12
87	8705	87078	E	888	0.32	0.32
87	8705	87078	E	906	0.59	0.59
87	8705	87078	E	925	1.6	1.6
87	8705	87078	E	1081	0.89	0.89
87	8705	87078	E	1082	0.1	0.1
87	8705	87078	E	1132	0.69	0.69
87	8705	87078	E	1192	0.38	0.38
87	8705	87078	E	1103	1.34	1.34
87	8705	87078	E	1120	0.4	0.4
87	8705	87078	E	1121	0.23	0.23
87	8705	87078	E	1123	0.13	0.13
87	8705	87078	E	1124	0.2	0.2
87	8705	87078	E	1125	0.17	0.17
87	8705	87078	E	1126	0.18	0.18
87	8705	87078	E	1181	2.06	2.06
87	8705	87078	E	1185	0.1	0.1
87	8705	87078	E	1186	1.38	1.38
87	8708	87078	A	248	0.66	0.5
87	8708	87078	A	249	1.71	0.2
87	8708	87078	A	250	0.75	0.75
87	8708	87078	A	252	0.81	0.81
87	8708	87078	A	253	0.77	0.05
87	8708	87078	A	299	2.42	2.4
87	8708	87078	A	309	0.57	0.56
87	8708	87078	A	310	0.54	0.54
87	8708	87078	A	323	0.24	0.24
87	8708	87078	A	324	0.49	0.49
87	8708	87078	A	329	0.35	0.35
87	8708	87078	A	330	0.47	0.47
87	8708	87078	A	308	0.75	0.75
87	8708	87078	A	448	0.13	0.13
87	8708	87078	A	449	0.56	0.56
87	8708	87078	A	450	0.18	0.18
87	8708	87078	A	452	0.15	0.15
87	8708	87078	A	456	0.09	0.09
87	8708	87078	A	457	0.12	0.12
87	8708	87078	A	458	0.25	0.25
87	8708	87078	A	436	0.98	0.98
87	8708	87078	A	437	0.34	0.34
87	8708	87078	A	429	0.5	0.5
87	8708	87078	A	438	0.44	0.44
87	8708	87078	A	439	0.21	0.21
87	8708	87078	A	440	0.07	0.07

REPERTOIRE PARCELLAIRE

Département	N° agriculteur	Code INSEE commune	Section	N° plan	Surface cadastrale	SAU
87	8708	87078	A	441	0.1	0.1
87	8708	87078	A	442	0.85	0.85
87	8708	87078	A	443	0.28	0.28
87	8708	87078	A	444	0.81	0.81
87	8708	87078	A	459	0.24	1.64
87	8708	87078	A	498	0.36	0.36
87	8708	87078	A	499	0.37	0.37
87	8708	87078	A	500	1.25	1.25
87	8708	87078	A	501	0.06	0.06
87	8708	87078	A	502	0.07	0.07
87	8708	87078	A	508	1.4	1.4
87	8708	87078	A	509	0.31	0.31
87	8708	87078	A	510	0.2	0.2
87	8708	87078	A	521	0.88	0.88
87	8708	87078	A	523	0.25	0.15
87	8708	87078	A	651	0.69	0.69
87	8708	87078	A	484	0.11	0.11
87	8708	87078	A	485	0.14	0.13
87	8708	87078	A	486	0.58	0.58
87	8708	87078	A	495	0.19	0.19
87	8708	87078	A	496	1.45	1.45
87	8708	87078	A	603	1.64	1.64
87	8708	87078	A	654	1.86	1.86
87	8708	87078	A	650	1.42	1.42
87	8708	87078	A	546	0.47	0.45
87	8708	87078	A	547	0.29	0.29
87	8708	87078	A	588	1.16	1.16
87	8708	87078	A	589	0.36	0.36
87	8708	87078	A	652	1.07	1.07
87	8708	87078	A	596	0.66	0.66
87	8708	87078	A	597	0.67	0.67
87	8708	87078	B	2	1.09	1.09
87	8708	87078	B	6	0.25	0.25
87	8708	87078	B	3	0.05	0.05
87	8708	87078	B	12	0.08	0.08
87	8708	87078	B	13	0.35	0.35
87	8708	87078	B	15	0.12	0.12
87	8708	87078	B	16	0.12	0.12
87	8708	87078	B	17	0.28	0.28
87	8708	87078	B	18	0.73	0.73
87	8708	87078	B	20	0.22	0.22
87	8708	87078	B	21	0.25	0.25
87	8708	87078	B	22	0.62	0.42
87	8708	87078	B	23	0.23	0.23
87	8708	87078	B	24	0.05	0.04
87	8708	87078	B	25	0.29	0.29
87	8708	87078	B	26	0.2	0.2
87	8708	87078	B	27	0.16	0.16
87	8708	87078	B	28	0.55	0.55
87	8708	87078	B	29	0.32	0.32
87	8708	87078	B	30	0.3	0.3
87	8708	87078	B	31	0.51	0.51
87	8708	87078	B	32	0.76	0.76
87	8708	87078	B	35	0.7	0.7
87	8708	87078	B	36	0.46	0.46
87	8708	87078	B	37	0.99	0.99
87	8708	87078	B	158	3.02	2.97
87	8708	87078	B	164	0.32	0.12
87	8708	87078	B	198	1.73	1.73
87	8708	87078	B	199	0.58	0.58
87	8708	87078	B	200	0.29	0.29
87	8708	87078	B	201	1.46	1.46
87	8708	87078	B	202	0.38	0.38
87	8708	87078	B	226	1.03	1.03
87	8708	87078	B	902	0.13	0.13
87	8708	87078	B	905	1.32	1.32
87	8708	87078	B	264	0.16	0.15
87	8708	87078	B	266	0.28	0.28
87	8708	87078	B	267	0.15	0.15
87	8708	87078	B	268	0.09	0.08
87	8708	87078	B	289	1.81	1.81
87	8708	87078	B	290	0.01	0.01
87	8708	87078	B	295	0.19	0.19
87	8708	87078	B	296	1.59	1.59
87	8708	87078	B	299	0.69	0.69
87	8708	87078	B	300	0.15	0.15
87	8708	87078	B	301	0.23	0.23
87	8708	87078	B	302	0.44	0.44
87	8708	87078	B	844	0.29	0.29
87	8708	87078	B	845	0.04	0.04
87	8708	87078	B	359	0.89	0.88
87	8708	87078	B	360	0.95	0.95
87	8708	87078	B	370	0.4	0.4
87	8708	87078	B	371	0.28	0.28
87	8708	87078	B	374	0.56	0.55
87	8708	87078	B	375	0.16	0.15
87	8708	87078	B	376	1.3	1.3
87	8708	87078	B	377	0.18	0.18
87	8708	87078	B	378	0.24	0.24
87	8708	87078	B	379	0.39	0.39
87	8708	87078	B	380	0.42	0.42
87	8708	87078	B	382	0.15	0.15

REPERTOIRE PARCELLAIRE

Département	N° agriculteur	Code INSEE commune	Section	N° plan	Surface cadastrale	SAU
87	8708	87078	B	383	0.1	0.09
87	8708	87078	B	384	0.31	0.3
87	8708	87078	B	385	3.24	3.24
87	8708	87078	B	388	1.18	1.18
87	8708	87078	B	389	0.16	0.16
87	8708	87078	B	390	1.26	1.25
87	8708	87078	B	391	0.54	0.53
87	8708	87078	B	929	0.18	0.18
87	8708	87078	B	931	0.39	0.39
87	8708	87078	B	972	0.16	0.16
87	8708	87078	B	973	1.05	1.05
87	8708	87078	B	546	3.76	3.76
87	8708	87078	B	548	0.74	0.69
87	8708	87078	B	549	1.55	1.55
87	8708	87078	B	550	0.34	0.34
87	8708	87078	B	551	0.11	0.11
87	8708	87078	B	552	0.23	0.23
87	8708	87078	B	553	0.02	0.02
87	8708	87078	B	554	1.52	1.52
87	8708	87078	B	555	0.84	0.84
87	8708	87078	B	570	0.42	0.42
87	8708	87078	B	571	0.64	0.64
87	8708	87078	D	1	0.49	0.49
87	8708	87078	D	10	1.21	1.2
87	8708	87078	D	11	0.14	0.14
87	8708	87078	D	14	2.37	2.37
87	8708	87078	D	15	0.77	0.77
87	8708	87078	D	16	1.92	1.92
87	8708	87078	D	18	1.07	1.06
87	8708	87078	D	19	1.24	1.24
87	8708	87078	D	2	2.05	2.05
87	8708	87078	D	20	0.1	0.1
87	8708	87078	D	22	0.12	0.1
87	8708	87078	D	23	0.08	0.08
87	8708	87078	D	24	0.23	0.23
87	8708	87078	D	25	0.61	0.61
87	8708	87078	D	26	0.3	0.2
87	8708	87078	D	27	0.25	0.25
87	8708	87078	D	28	0.45	0.45
87	8708	87078	D	3	2.05	2.05
87	8708	87078	D	33	0.36	0.35
87	8708	87078	D	34	1.17	1
87	8708	87078	D	35	0.36	0.35
87	8708	87078	D	36	0.15	0.15
87	8708	87078	D	38	1.37	1.36
87	8708	87078	D	39	1.2	1.19
87	8708	87078	D	40	0.86	0.85
87	8708	87078	D	41	0.2	0.2
87	8708	87078	D	42	0.9	0.9
87	8708	87078	D	43	0.76	0.75
87	8708	87078	D	44	0.4	0.4
87	8708	87078	D	45	0.24	0.24
87	8708	87078	D	681	0.92	0.91
87	8708	87078	D	826	3.21	3.21
87	8708	87078	D	844	0.42	0.41
87	8708	87078	D	846	0.05	0.05
87	8708	87078	D	253	0.59	0.59
87	8708	87078	D	254	0.64	0.64
87	8708	87078	D	255	0.81	0.6
87	8708	87078	D	256	0.1	0.09
87	8708	87078	D	257	2.39	2.38
87	8708	87078	D	258	0.31	0.3
87	8708	87078	D	259	0.49	0.48
87	8708	87078	D	260	0.5	0.5
87	8708	87078	D	261	0.2	0.2
87	8708	87078	D	262	0.81	0.8
87	8708	87078	D	267	0.23	0.23
87	8708	87078	D	268	0.15	0.14
87	8708	87078	D	269	0.21	0.2
87	8708	87078	D	270	0.37	0.37
87	8708	87078	D	273	0.48	0.48
87	8708	87078	D	682	0.63	0.62
87	8708	87078	E	1334	0.59	0.59
87	8708	87078	E	1491	0.53	0.53
87	8708	87078	E	1493	0.01	0.01
87	8708	87078	E	1495	0.06	0.06
87	8708	87078	E	1498	0.23	0.23
87	8708	87078	E	1499	0.08	0.08
87	8708	87078	E	36	0.22	0.22
87	8708	87078	E	37	1.67	1.67
87	8708	87078	E	38	0.41	0.41
87	8708	87078	E	39	0.15	0.14
87	8708	87078	E	40	0.52	0.41
87	8708	87078	E	72	0.2	0.2
87	8708	87078	E	74	0.28	0.28
87	8708	87078	E	75	0.23	0.22
87	8708	87078	E	76	0.21	0.21
87	8708	87078	E	77	0.28	0.28
87	8708	87078	E	78	3.3	3.3
87	8708	87078	E	79	0.26	0.25
87	8708	87078	E	82	0.65	0.65
87	8708	87078	E	87	0.58	0.58

REPERTOIRE PARCELLAIRE

Département	N° agriculteur	Code INSEE commune	Section	N° plan	Surface cadastrale	SAU
87	8708	87078	E	93	0.53	0.53
87	8708	87078	E	92	0.42	0.42
87	8708	87078	E	102	0.74	0.74
87	8708	87078	E	103	0.12	0.11
87	8708	87078	E	129	0.29	0.29
87	8708	87078	E	130	0.5	0.5
87	8708	87078	E	131	0.06	0.06
87	8708	87078	E	133	0.04	0.04
87	8708	87078	E	134	1.56	1.56
87	8708	87078	E	136	0.51	0.51
87	8708	87078	E	137	0.76	0.76
87	8708	87078	E	138	0.45	0.45
87	8708	87078	E	139	0.31	0.3
87	8708	87078	E	151	0.44	0.43
87	8708	87078	E	152	0.49	0.3
87	8708	87078	E	153	0.4	0.4
87	8708	87078	E	154	0.23	0.22
87	8708	87078	E	155	0.59	0.31
87	8708	87078	E	156	0.32	0.31
87	8708	87078	E	157	0.74	0.42
87	8708	87078	E	158	0.54	0.54
87	8708	87078	E	161	1.17	1.17
87	8708	87078	E	163	0.44	0.43
87	8708	87078	E	165	0.18	0.17
87	8708	87078	E	166	0.32	0.31
87	8708	87078	E	167	0.13	0.12
87	8708	87078	E	168	0.33	0.32
87	8708	87078	E	169	0.27	0.27
87	8708	87078	E	173	0.16	0.16
87	8708	87078	E	175	0.45	0.45
87	8708	87078	E	176	0.17	0.17
87	8708	87078	E	177	0.19	0.18
87	8708	87078	E	178	0.64	0.63
87	8708	87078	E	182	0.44	0.43
87	8708	87078	E	183	0.23	0.23
87	8708	87078	E	184	0.11	0.11
87	8708	87078	B	243	0.56	0.56
87	8708	87078	B	284	0.19	0.05
87	8708	87078	B	285	0.4	0.4
87	8708	87078	B	286	0.4	0.05
87	8708	87078	B	288	0.4	0.39
87	8708	87078	B	260	0.21	0.2
87	8708	87078	B	261	0.27	0.27
87	8708	87078	B	35	1.35	1.35
87	8710	87078	C	821	0.62	0.62
87	8712	87078	D	985	26.39	25.62
87	8712	87078	D	990	15.29	14.78
87	8712	87078	D	974	3.64	3.64
87	8712	87078	D	986	0.23	0.22
87	8712	87078	D	988	23.23	23.02
87	8712	87078	D	993	1.15	1.15
87	8712	87078	C	1249	0.31	0.31
87	8712	87078	C	1381	12.53	12.01
87	8712	87078	C	906	1	0.98
87	8712	87078	C	912	0.78	0.66
87	8712	87078	C	1390	8.24	7.83
87	8712	87078	D	426	0.18	0.18
87	8712	87078	D	475	0.32	0.32
87	8712	87078	D	476	0.51	0.51
87	8712	87078	D	477	2.73	2.73
87	8712	87078	A	427	0.09	0.09
87	8712	87078	A	430	0.09	0.09
87	8712	87078	A	432	0.17	0.17
87	8712	87078	A	433	0.26	0.26
87	8712	87078	A	758	3.84	3.62
87	8712	87078	A	789	4.15	4
87	8712	87078	A	790	23.74	22.08
87	8748	87078	D	94	2.64	0
87	8748	87078	D	95	0.49	0.49
87	8748	87078	D	96	4.38	4.38
87	8748	87078	D	97	4.2	4.2
87	8748	87078	D	105	0.17	0.17
87	8748	87078	D	106	1.5	1.49
87	8748	87078	D	107	1.14	1.14
87	8748	87078	D	110	0.36	0.35
87	8748	87078	D	120	1.01	1.01
87	8748	87078	D	121	1.59	1.59
87	8748	87078	D	122	1.73	1.73
87	8748	87078	D	123	0.68	0.68
87	8748	87078	D	123	0.35	0.35
87	8748	87078	D	143	0.16	0.16
87	8748	87078	D	157	0.11	0.11
87	8748	87078	D	158	0.3	0.3
87	8748	87078	D	311	0.52	0.52
87	8748	87078	D	312	0.85	0.85
87	8748	87078	D	220	1.63	1.63
87	8748	87078	D	221	0.84	0.84
87	8748	87078	D	222	0.5	0.5
87	8748	87078	D	224	0.15	0.15
87	8748	87078	D	225	0.22	0.22
87	8748	87078	D	276	2.8	2.8
87	8748	87078	D	279	0.46	0.45

REPERTOIRE PARCELLAIRE

Département	N° agriculteur	Code INSEE commune	Section	N° plan	Surface cadastrale	SAU
87	8748	87078	D	280	1.1	1.1
87	8748	87078	D	281	0.75	0.75
87	8748	87078	D	283	2.02	2.02
87	8748	87078	D	284	0.25	0.25
87	8748	87078	D	285	0.11	0.11
87	8748	87078	D	289	0.33	0.33
87	8748	87078	D	290	1.08	1.08
87	8748	87078	D	296	1.14	1.14
87	8748	87078	D	297	2.45	2.45
87	8748	87078	D	300	0.51	0.51
87	8748	87078	D	302	1.21	1.2
87	8748	87078	D	303	0.23	0.22
87	8748	87078	D	761	0.04	0.03
87	8748	87078	D	762	0.91	0.9
87	8748	87078	D	763	0.01	0.01
87	8748	87078	D	764	0.92	0.92
87	8748	87078	D	765	0.02	0.02
87	8748	87078	D	766	1.58	1.58
87	8748	87078	D	767	0.61	0.61
87	8748	87078	D	768	0.16	0.15
87	8748	87078	D	769	0.98	0.97
87	8748	87078	E	567	3.78	3.78
87	8748	87078	E	568	3.99	3.99
87	8748	87078	E	569	0.63	0.63
87	8748	87078	E	570	0.66	0.66
87	8748	87078	E	559	1.12	1.12
87	8748	87078	E	560	0.98	0.97
87	8748	87078	E	561	0.99	0.99
87	8748	87078	E	579	0.28	0.28
87	8748	87078	E	580	0.55	0.55
87	8748	87078	E	581	0.83	0.83
87	8748	87078	E	503	0.5	0.5
87	8748	87078	E	504	0.22	0.22
87	8748	87078	E	505	0.68	0.68
87	8748	87078	E	519	0.56	0.56
87	8748	87078	E	520	4.6	4.6
87	8748	87078	E	523	0.27	0.26
87	8748	87078	E	524	0.39	0.38
87	8748	87078	E	525	0.43	0.42
87	8748	87078	E	526	0.67	0.67
87	8748	87078	E	527	0.72	0.72
87	8748	87078	E	531	1.35	1.35
87	8748	87078	E	532	0.21	0.21
87	8748	87078	E	533	1.06	1.06
87	8748	87078	E	534	2.56	2.56
87	8748	87078	E	556	0.62	0.56
87	8748	87078	E	603	1.27	1.27
87	8748	87078	E	1536		1.11
87	8748	87078	E	622	0.16	0.16
87	8748	87078	E	623	0.36	0.36
87	8748	87078	E	624	0.18	0.18
87	8748	87078	E	625	0.27	0.27
87	8748	87078	E	626	0.56	0.56
87	8748	87078	E	752	0.34	0.34
87	8748	87078	E	753	1.73	1.73
87	8748	87078	E	754	0.69	0.69
87	8748	87078	E	756	1.12	1.12
87	8748	87078	E	780	0.29	0.29
87	8748	87078	E	781	0.28	0.28
87	8748	87078	E	494	0.53	0.53
87	8748	87078	E	495	0.16	0.15
87	8748	87078	E	496	0.53	0.53
87	8748	87078	E	482	0.77	0.77
87	8748	87078	E	483	0.12	0.12
87	8748	87078	E	94	0.2	0.2
87	8748	87078	E	95	0.49	0.49
87	8748	87078	E	96	0.34	0.34
87	8748	87078	E	287	1.01	1.01
87	8748	87078	E	292	0.54	0.54
87	8748	87078	E	423	0.67	0.67
87	8748	87078	E	428	1.08	1.08
87	8748	87078	E	429	0.52	0.52
87	8748	87078	E	230	0.17	0.17
87	8748	87078	E	232	0.9	0.9
87	8748	87078	E	240	0.32	0.32
87	8748	87078	E	241	0.16	0.16
87	8748	87078	E	242	0.18	0.18
87	8748	87078	E	870	0.25	0.25
87	8748	87078	E	874	1.47	1.47
87	8748	87078	E	875	0.16	0.16
87	8748	87078	E	878	1.14	0.75
87	8748	87078	E	881	0.97	0.97
87	8748	87078	E	886	0.95	0.2
87	8748	87078	E	887	1.21	1.21
87	8748	87078	E	902	0.87	0.87
87	8748	87078	E	931	1.08	1.08
87	8748	87078	E	893	1.21	1.21
87	8748	87078	E	894	0.8	0.8
87	8748	87078	E	895	0.18	0.18
87	8748	87078	B	280	0.15	0.14
87	8748	87078	B	279	1.73	1.73
87	8748	87078	B	281	0.45	0.45

REPERTOIRE PARCELLAIRE

Département	N° agriculteur	Code INSEE commune	Section	N° plan	Surface cadastrale	SAU
87	8748	87078	B	282	0.19	0.19
87	8748	87078	B	392	2.89	2.89
87	8748	87078	B	412	10.99	10.99
87	8748	87078	B	381	3.05	3.05
87	8748	87078	C	945	3.21	3
87	8748	87078	C	956	0.68	0.68
87	8748	87078	C	957	6.69	6.69
87	8748	87078	C	958	1.3	1.2
87	8748	87078	C	959	2.07	1
87	8748	87078	C	960	0.92	0.91
87	8748	87078	C	961	3.56	3.56
87	8748	87078	C	962	0.7	0.7
87	8748	87078	C	963	1.34	1.34
87	8748	87078	D	332	0.07	0.07
87	8748	87078	D	336	1.8	1.8
87	8748	87078	D	326	2.12	2
87	8748	87078	D	66	0.49	0.49
87	8748	87078	E	1169	1.24	1.24
87	8748	87078	E	1170	1.6	1.6
87	8748	87078	E	1172	0.98	0.98
87	8748	87078	E	1174	5.87	5.87
87	8748	87078	E	1175	3.57	3.57
87	8748	87078	E	1180	0.23	0.23
87	8748	87078	E	1187	0.31	0.31
87	8748	87078	E	1188	0.44	0.3
87	8748	87078	E	1189	2.26	2.26
87	8748	87078	E	1193	0.28	0.28
87	8748	87078	E	1194	0.21	0.21
87	8748	87078	E	1196	0.24	0.24
87	8748	87078	E	1197	0.54	0.54
87	8748	87078	E	1198	0.72	0.72
87	8748	87078	E	1204	0.28	0.28
87	8748	87078	E	1205	0.96	0.96
87	8748	87078	E	1206	0.27	0.27
87	8748	87078	E	1207	0.86	0.86
87	8748	87078	E	1208	0.49	0.49
87	8748	87078	E	1209	0.52	0.52
87	8748	87078	E	1210	0.17	0.17
87	8748	87078	E	1211	0.19	0.19
87	8748	87078	E	1212	0.18	0.18
87	8748	87078	E	1213	0.25	0.25
87	8748	87078	E	1214	0.26	0.26
87	8748	87078	E	1215	0.31	0.31
87	8748	87078	E	1216	0.25	0.25
87	8748	87078	E	1025	0.21	0.21
87	8748	87078	E	1026	0.23	0.23
87	8748	87078	E	1074	1.69	1.69
87	8748	87078	E	1075	0.11	0.11
87	8748	87078	E	1076	0.25	0.25
87	8748	87078	E	1077	0.32	0.32
87	8748	87078	E	1078	0.36	0.36
87	8748	87078	E	1083	0.98	0.98
87	8748	87078	E	1084	0.23	0.23
87	8748	87078	E	1091	2.18	2.18
87	8748	87078	E	1088	0.45	0.45
87	8748	87078	E	1096	0.9	0.6
87	8748	87078	E	1101	1.04	1.04
87	8748	87078	E	1102	0.46	0.46
87	8748	87078	E	250	0.83	0.83
87	8748	87078	E	254	0.85	0.85
87	8748	87078	E	255	0.84	0.84
87	8748	87078	E	256	0.16	0.16
87	8748	87078	D	100	0.19	0.19
87	8748	87078	D	134	0.46	0.46
87	8748	87078	D	243	0.66	0.66
87	8748	87078	D	245	0.39	0.39
87	8748	87078	E	539	0.52	0.52
87	8748	87078	E	545	0.4	0.4
87	8748	87078	E	550	0.62	0.62
87	8748	87078	E	551	0.23	0.23
87	8748	87078	E	552	1.08	1.08
87	8748	87078	E	554	0.65	0.65
87	8748	87078	E	497	0.25	0.25
87	8748	87078	E	498	0.91	0.91
87	8748	87078	E	46	1.17	1.17
87	8748	87078	E	234	0.56	0.51
87	8748	87078	B	310	0.42	0.42
87	8748	87078	B	311	1.56	1.56
87	8748	87078	B	324	0.24	0.24
87	8748	87078	B	325	0.47	0.47
87	8748	87078	D	74	0.45	0.45
87	8750	87078	C	497	0.04	0.04
87	8750	87078	C	499	1.24	1.24
87	8750	87078	C	500	1.74	1.74
87	8750	87078	C	524	1.6	1.6
87	8750	87078	C	1064	0.54	0.54
87	8750	87078	C	586	0.46	0.46
87	8750	87078	C	587	0.24	0.24
87	8750	87078	C	588	0.24	0.24
87	8750	87078	C	610	0.32	0.32
87	8750	87078	C	611	2.73	2.73
87	8750	87078	C	613	0.29	0.29

REPERTOIRE PARCELLAIRE

Département	N° agriculteur	Code INSEE commune	Section	N° plan	Surface cadastrale	SAU
87	8750	87078	C	614	0.19	0.19
87	8750	87078	C	630	0.52	0.52
87	8750	87078	C	632	0.43	0.43
87	8750	87078	C	829	0.52	0.52
87	8750	87078	C	831	0.93	0.93
87	8750	87078	C	832	0.33	0.33
87	8750	87078	C	834	1.15	1.15
87	8750	87078	C	835	0.55	0.55
87	8750	87078	C	838	0.77	0.77
87	8750	87078	C	839	0.61	0.61
87	8750	87078	C	840	0.85	0.85
87	8750	87078	C	661	0.92	0.92
87	8750	87078	C	662	0.21	0.21
87	8750	87078	C	664	1.92	1.92
87	8750	87078	C	665	0.9	0.9
87	8750	87078	C	668	2.14	2.14
87	8750	87078	C	669	1.42	1.42
87	8750	87078	C	670	2.78	2.78
87	8750	87078	C	685	1.02	1.02
87	8750	87078	C	693	1.48	1.48
87	8750	87078	C	701	0.15	0.15
87	8750	87078	C	705	0.12	0.12
87	8750	87078	C	706	0.05	0.05
87	8750	87078	C	710	0.37	0.37
87	8750	87078	C	759	0.76	0.76
87	8750	87078	C	763	2.07	2.07
87	8750	87078	C	767	0.37	0.37
87	8750	87078	C	794	0.87	0.87
87	8750	87078	C	795	0.83	0.83
87	8750	87078	C	796	2.9	2.9
87	8750	87078	C	684	0.69	0.69
87	8750	87078	C	642	0.59	0.59
87	8750	87078	C	645	0.74	0.74
87	8750	87078	C	646	1.62	1.62
87	8750	87078	C	849	1.26	1.26
87	8750	87078	C	850	0.12	0.12
87	8750	87078	C	851	0.64	0.64
87	8750	87078	C	720	0.17	0.17
87	8748	87078	D	282	1.38	1.38
87	8748	87078	D	760	0.04	0.04
87	8748	87078	E	555	0.73	0.73
87	8748	87078	E	621	0.16	0.16
87	8708	87078	E	1217	0.64	0.64
87	8708	87078	A	445	2.03	2.03
87	8708	87078	A	446	0.33	0.33
87	8708	87078	A	447	0.81	0.81
87	8708	87078	B	34	0.99	0.99
87	8708	87078	A	747	1.68	1.68
87	8708	87078	A	745	2.32	2.32
87	8708	87078	A	393	0.55	0.55
87	8708	87078	A	394	0.09	0.09
87	8708	87078	A	392	0.19	0.19
87	8708	87078	A	391	0.18	0.18
87	8708	87078	A	743	0.1	0.1
87	8708	87078	A	403	0.12	0.12
87	8708	87078	A	421	0.11	0.11
87	8708	87078	A	434	0.52	0.52
87	8708	87078	A	435	0.38	0.38
87	8708	87078	A	525	0.25	0.25
87	8708	87078	A	526	0.13	0.13
87	8708	87078	A	527	0.16	0.16
87	8708	87078	A	528	0.86	0.86
87	8708	87078	A	529	0.36	0.36
87	8708	87078	A	531	0.16	0.16
87	8708	87078	A	532	0.26	0.26
87	8708	87110	AT	164	1.81	1.8
87	8708	87110	AT	199	2.57	2.57
87	8708	87110	AH	15	1.43	1.1
87	8710	87110	AH	32	2.34	2.33
87	8710	87110	BM	2	1.03	1.03
87	8710	87110	BM	4	0.61	0.61
87	8710	87110	BM	5	1.07	1.07
87	8710	87110	BM	6	1.16	1.16
87	8710	87110	BM	7	0.27	0.27
87	8710	87110	BM	8	2.84	2.84
87	8710	87110	BM	9	1.81	1.81
87	8710	87110	BM	11	3.56	3.56
87	8710	87110	BM	12	2.55	2.55
87	8710	87110	BM	13	2.4	2.4
87	8710	87110	BN	102	3.63	3.63
87	8710	87110	BM	15	6.08	6.08
87	8710	87110	BM	16	0.43	0.43
87	8710	87110	BM	17	0.92	0.92
87	8710	87110	BM	18	2.56	2.56
87	8710	87110	BN	94	7	7
87	8710	87110	BN	96	0.19	0.19
87	8710	87110	BN	98	1.82	1.82
87	8710	87110	BM	19	1.88	1.88
87	8710	87110	BM	22	3.36	3.36
87	8710	87110	BM	23	1.96	1.95
87	8710	87110	BM	24	3.07	3.07
87	8710	87110	BM	28	2.52	1

REPERTOIRE PARCELLAIRE

Département	N° agriculteur	Code INSEE commune	Section	N° plan	Surface cadastrale	SAU
87	8710	87110	BM	28	2.52	1.52
87	8710	87110	BM	30	1.99	1.99
87	8710	87110	BM	31	3.68	3.68
87	8710	87110	BM	32	1.91	1.91
87	8710	87110	BM	59	0.79	0.79
87	8710	87110	BM	83	1.37	1.37
87	8710	87110	BM	84	0.48	0.48
87	8710	87110	BM	124	1.48	1.48
87	8710	87110	BM	136	0.38	0.38
87	8710	87110	BM	145	1.79	1.79
87	8710	87110	AV	5	0.52	0.52
87	8710	87110	BM	47	3.45	3.45
87	8710	87110	BM	49	0.41	0.41
87	8710	87110	BM	50	0.39	0.39
87	8710	87110	BM	51	1.05	1.05
87	8710	87110	BM	52	6.53	6.53
87	8710	87110	BM	54	6.06	6.06
87	8710	87110	BM	55	0.71	0.71
87	8710	87110	BM	117	4.21	4.21
87	8710	87110	AV	162	0.6	0.59
87	8710	87110	BD	2	1.67	1.67
87	8710	87110	BD	3	2.25	2.25
87	8710	87110	BD	4	2.93	2.93
87	8710	87110	BD	6	0.94	0.94
87	8710	87110	BD	7	0.57	0.57
87	8710	87110	BD	8	0.76	0.76
87	8710	87110	BD	9	1.17	1.17
87	8710	87110	BD	14	0.36	0.36
87	8710	87110	BD	251	0.44	0.44
87	8710	87110	BD	254	0.92	0.92
87	8710	87110	BH	42	0.87	0.87
87	8710	87110	BH	43	1.26	1.26
87	8710	87110	BH	44	1.81	1.81
87	8710	87110	BH	45	0.76	0.76
87	8710	87110	AV	44	1.69	1.69
87	8710	87110	AV	45	0.77	0.77
87	8710	87110	AW	194	1.06	1.06
87	8710	87110	AW	196	0.65	0.65
87	8710	87110	BM	134	0.19	0.19
87	8711	87110	BE	132	5.63	4.95
87	8711	87110	BE	156	0.68	0.68
87	8711	87110	BE	157	0.66	0.66
87	8711	87110	C	571	2.67	2.67
87	8711	87110	BE	49	0.38	0.38
87	8712	87110	BL	194	0.4	0.4
87	8712	87110	BL	195	0.48	0.44
87	8712	87110	BI	174	1.52	1.48
87	8712	87110	BE	203	8.46	7.95
87	8712	87110	BE	208	7.69	7.39
87	8712	87110	BE	211	10.75	10.32
87	8712	87110	BE	213	0.33	0.23
87	8712	87110	BH	121	3.82	3.6
87	8712	87110	BH	96	4.14	3.86
87	8712	87110	BK	421	9.24	8.82
87	8714	87110	AB	204	0.08	0.08
87	8714	87110	AB	45	0.36	0.36
87	8714	87110	AB	46	0.52	0.52
87	8714	87110	AB	47	0.22	0.22
87	8714	87110	AB	48	0.54	0.54
87	8714	87110	AB	49	0.56	0.56
87	8714	87110	AB	56	0.57	0.57
87	8714	87110	AB	57	0.31	0.31
87	8714	87110	AB	58	2.08	2.08
87	8714	87110	AB	60	0.74	0.74
87	8714	87110	AB	61	0.1	0.1
87	8714	87110	AB	63	1.92	1.92
87	8714	87110	AB	80	0.64	0.64
87	8714	87110	AB	82	1.82	1.82
87	8714	87110	AB	77	1.18	0.35
87	8714	87110	AB	78	0.39	0.39
87	8714	87110	AB	79	1.67	1.67
87	8714	87110	AB	65	0.22	0.22
87	8714	87110	AB	68	1.64	1.64
87	8714	87110	AB	69	1.44	1.44
87	8714	87110	AB	70	1.57	1.57
87	8714	87110	AB	71	0.87	0.87
87	8714	87110	AB	72	0.21	0.21
87	8714	87110	AB	73	2.28	2.28
87	8714	87110	AB	74	0.61	0.61
87	8714	87110	AB	126	1.18	1.18
87	8714	87110	AB	119	0.44	0.44
87	8714	87110	AB	120	0.34	0.34
87	8714	87110	AB	121	0.32	0.32
87	8714	87110	AB	122	1.2	1.2
87	8714	87110	AB	123	2.02	2.02
87	8714	87110	AB	124	0.66	0.66
87	8714	87110	AB	83	0.07	0.07
87	8714	87110	AB	85	0.11	0.11
87	8714	87110	AB	94	1.15	1.12
87	8714	87110	AB	131	0.37	0.37
87	8714	87110	AB	134	0.42	0.42
87	8714	87110	AB	141	0.51	0.51

REPERTOIRE PARCELLAIRE

Département	N° agriculteur	Code INSEE commune	Section	N° plan	Surface cadastrale	SAU
87	8714	87110	AB	143	1	1
87	8714	87110	AC	14	1.35	1.35
87	8714	87110	AC	16	1.29	1.29
87	8714	87110	AC	18	2.07	2.07
87	8714	87110	AC	19	0.9	0.9
87	8714	87110	AC	27	2.15	2.15
87	8714	87110	AC	28	3.24	3.24
87	8714	87110	AC	29	0.57	0.57
87	8714	87110	AB	32	0.12	0.12
87	8714	87110	AB	33	0.44	0.44
87	8714	87110	AB	12	0.42	0.42
87	8714	87110	AB	13	0.76	0.76
87	8714	87110	AB	138	0.84	0.84
87	8714	87110	AB	139	1.09	1.09
87	8714	87110	AB	140	0.31	0.31
87	8714	87110	AC	24	0.48	0.48
87	8714	87110	AC	38	0.63	0.63
87	8714	87110	AC	39	1.33	1.33
87	8714	87110	AC	40	0.25	0.25
87	8714	87110	AC	41	1.83	1.5
87	8714	87110	AC	106	1.46	1.46
87	8714	87110	AC	46	1.61	1.61
87	8714	87110	AC	47	0.96	0.96
87	8714	87110	AC	49	1.03	1.03
87	8714	87110	AC	50	0.36	0.36
87	8714	87110	AC	51	1.78	1.78
87	8714	87110	AC	52	1.85	1.1
87	8714	87110	AC	55	0.26	0.26
87	8714	87110	AC	56	0.23	0.23
87	8714	87110	AC	58	0.28	0.28
87	8714	87110	AC	59	2.34	2.34
87	8714	87110	AC	61	0.55	0.55
87	8714	87110	AC	66	0.75	0.75
87	8714	87110	AC	69	2.08	2.08
87	8738	87110	BD	202	2.85	2.6
87	8738	87110	BD	203	1.23	1.23
87	8738	87110	BD	206	1.29	1.29
87	8738	87110	BD	208	3.44	3.4
87	8738	87110	BD	209	1.31	0.4
87	8738	87110	BE	94	1.49	1.49
87	8738	87110	BE	95	1.1	1.1
87	8738	87110	BE	96	1.8	1.8
87	8738	87110	BH	51	2.04	1.94
87	8738	87110	BH	52	0.81	0.81
87	8738	87110	BH	54	1.31	1.2
87	8738	87110	BH	55	2.01	0.9
87	8738	87110	BH	55	2.01	1.11
87	8738	87110	BH	58	3.11	1.37
87	8738	87110	BH	58	3.11	1.6
87	8738	87110	BH	59	1.93	1.93
87	8738	87110	BH	62	1.89	1.89
87	8738	87110	BD	181	0.88	0.88
87	8738	87110	BD	183	1.35	1.35
87	8738	87110	BD	226	0.52	0.52
87	8738	87110	BD	227	0.3	0.3
87	8738	87110	BD	228	1.72	1.72
87	8738	87110	BD	241	0.52	0.52
87	8738	87110	BD	242	2.78	2.51
87	8738	87110	BD	188	1.67	1.6
87	8738	87110	BD	178	3.3	3.3
87	8738	87110	BE	80	2.75	2.75
87	8738	87110	BE	84	0.71	0.6
87	8738	87110	BE	83	0.74	0.74
87	8738	87110	BE	90	2.27	1.8
87	8738	87110	BH	75	0.56	0.56
87	8738	87110	BH	77	0.42	0.42
87	8738	87110	BH	78	0.63	0.63
87	8738	87110	BH	79	0.12	0.12
87	8738	87110	BH	80	0.18	0.18
87	8738	87110	BH	81	0.16	0.16
87	8738	87110	BH	82	0.12	0.12
87	8738	87110	BE	156	1.15	1
87	8738	87110	BE	147	0.35	0.35
87	8738	87110	BE	150	0.16	0.16
87	8738	87110	BE	151	0.29	0.29
87	8738	87110	BE	153	0.52	0.3
87	8738	87110	BC	41	0.78	0.78
87	8738	87110	BC	48	0.71	0.71
87	8738	87110	BD	185	1.77	1.43
87	8742	87110	AM	218	0.53	0.53
87	8742	87110	AM	237	0.21	0.21
87	8742	87110	AM	34	0.04	0.04
87	8742	87110	AM	35	0.07	0.07
87	8742	87110	AM	36	0.15	0.15
87	8742	87110	AM	39	0.21	0.21
87	8742	87110	AM	40	0.17	0.17
87	8742	87110	AM	41	1.11	1.01
87	8742	87110	AM	44	0.22	0.22
87	8742	87110	AM	45	0.98	0.98
87	8742	87110	AM	26	0.11	0.11
87	8742	87110	AM	25	0.17	0.17
87	8742	87110	AM	33	0.12	0.12

REPERTOIRE PARCELLAIRE

Département	N° agriculteur	Code INSEE commune	Section	N° plan	Surface cadastrale	SAU
87	8742	87110	AM	37	0.61	0.61
87	8742	87110	AM	38	1.75	1.75
87	8742	87110	AM	46	0.05	0.05
87	8742	87110	AM	195	0.48	0.48
87	8742	87110	AM	197	0.48	0.48
87	8742	87110	AM	198	0.9	0.9
87	8742	87110	AM	200	0.44	0.44
87	8742	87110	AM	196	0.08	0.08
87	8742	87110	AM	190	0.39	0.39
87	8742	87110	AM	247	0.92	0.92
87	8742	87110	AL	113	0.27	0.27
87	8742	87110	AL	114	0.47	0.47
87	8742	87110	AM	75	0.53	0.53
87	8742	87110	AM	79	1.2	1.2
87	8742	87110	AM	82	1.32	1.31
87	8742	87110	AM	116	0.38	0.38
87	8742	87110	AM	84	0.03	0.03
87	8742	87110	AM	76	1.5	1.5
87	8742	87110	AM	77	1.2	1.2
87	8742	87110	AM	78	0.88	0.88
87	8742	87110	AM	97	0.61	0.61
87	8742	87110	AM	104	2.06	2.06
87	8742	87110	AM	103	2.13	2.13
87	8742	87110	AM	102	1.08	1.08
87	8742	87110	AM	83	0.05	0.05
87	8742	87110	AL	109	0.83	0.83
87	8742	87110	AM	101	2.14	2.14
87	8742	87110	AM	85	0.18	0.18
87	8742	87110	AM	86	0.1	0.1
87	8742	87110	AM	87	0.09	0.09
87	8742	87110	AM	88	0.2	0.2
87	8742	87110	AM	99	0.76	0.76
87	8742	87110	AL	364	0.93	0.93
87	8742	87110	AL	102	0.88	0.88
87	8742	87110	AL	63	0.16	0.16
87	8742	87110	AL	64	0.2	0.2
87	8742	87110	AL	65	0.17	0.17
87	8742	87110	AL	66	0.12	0.12
87	8742	87110	AL	67	0.21	0.21
87	8742	87110	AL	79	0.33	0.33
87	8742	87110	AL	60	0.42	0.42
87	8742	87110	AL	62	0.73	0.73
87	8742	87110	AL	63	0.16	0.16
87	8742	87110	AL	64	0.2	0.2
87	8742	87110	AL	65	0.17	0.17
87	8742	87110	AL	66	0.12	0.12
87	8742	87110	AL	67	0.21	0.21
87	8742	87110	AL	24	0.42	0.42
87	8742	87110	AL	14	1.93	1.93
87	8742	87110	AI	40	0.84	0.84
87	8742	87110	AY	23	0.59	0.59
87	8742	87110	AY	24	0.3	0.3
87	8742	87110	AY	26	0.88	0.88
87	8742	87110	AY	27	0.66	0.66
87	8742	87110	AM	215	0.39	0.39
87	8742	87110	AM	3	0.37	0.37
87	8742	87110	AM	6	0.81	0.81
87	8742	87110	AM	7	1.5	1.5
87	8742	87110	AM	10	0.15	0.15
87	8742	87110	AM	11	2.36	2.36
87	8742	87110	AM	49	0.63	0.63
87	8742	87110	AP	94	0.84	0.84
87	8742	87110	AP	95	1.91	1.91
87	8742	87110	AL	82	0.26	0.26
87	8742	87110	AL	94	0.5	0.5
87	8742	87110	AL	99	0.68	0.68
87	8742	87110	AL	102	0.88	0.88
87	8742	87110	AL	103	0.62	0.62
87	8742	87110	AL	39	0.54	2.18
87	8742	87110	AL	68	0.35	0.35
87	8742	87110	AL	99	0.68	0.68
87	8742	87110	AL	100	0.76	0.76
87	8742	87110	AL	101	1.27	1.27
87	8742	87110	AL	108	0.53	0.53
87	8742	87110	AL	110	0.35	0.35
87	8742	87110	AL	112	0.05	0.05
87	8742	87110	AL	113	0.47	0.47
87	8742	87110	AL	114	0.4	0.4
87	8742	87110	AM	152	0.05	0.05
87	8742	87110	AM	153	0.01	0.01
87	8742	87110	AM	154	0.29	0.29
87	8742	87110	AM	155	1.41	1.41
87	8742	87110	AM	156	0.18	0.18
87	8742	87110	AM	157	0.21	0.21
87	8742	87110	AM	158	0.53	0.53
87	8742	87110	AM	159	2.21	2.21
87	8742	87110	AM	161	0.23	0.23
87	8742	87110	AM	162	0.1	0.1
87	8742	87110	AM	166	0.27	0.27
87	8742	87110	AM	167	0.12	0.12
87	8742	87110	AM	168	0.25	0.25
87	8742	87110	AM	169	0.19	0.19

REPERTOIRE PARCELLAIRE

Département	N° agriculteur	Code INSEE commune	Section	N° plan	Surface cadastrale	SAU
87	8742	87110	AM	170	0.17	0.17
87	8742	87110	AM	171	0.21	0.21
87	8742	87110	AM	216	0.07	0.07
87	8742	87110	AM	217	0.16	0.16
87	8742	87110	AM	223	0.5	0.5
87	8742	87110	AM	163	0.29	0.29
87	8742	87110	AL	50	0.5	0.5
87	8743	87110	AP	23	1.6	1.6
87	8743	87110	AP	24	1.32	0.5
87	8743	87110	AP	288	4	3.5
87	8743	87110	AP	328	0.23	0.22
87	8743	87110	AP	445	0.3	0.29
87	8743	87110	AP	34	1.3	1.3
87	8743	87110	AP	35	1.78	1.78
87	8743	87110	AP	199	3.64	3.64
87	8743	87110	AP	200	1.21	1.21
87	8743	87110	AP	201	1.48	1.47
87	8743	87110	AP	429	3.68	3.5
87	8743	87110	AE	83	1.28	1.28
87	8743	87110	AE	121	2.62	2.62
87	8743	87110	AE	123	0.6	0.6
87	8743	87110	AE	124	0.36	0.35
87	8743	87110	AE	125	0.42	0.41
87	8743	87110	AE	126	2.53	2.53
87	8743	87110	AE	127	0.09	0.08
87	8743	87110	AE	129	0.26	0.25
87	8743	87110	AE	205	0.67	0.67
87	8743	87110	AE	265	8.55	8.55
87	8743	87110	AE	43	1.15	0.8
87	8743	87110	AE	44	0.78	0.78
87	8743	87110	AE	45	0.27	0.27
87	8743	87110	AE	197	0.84	0.84
87	8743	87110	AE	198	0.75	0.75
87	8743	87110	AE	63	1.47	1.47
87	8743	87110	AE	64	0.5	0.5
87	8743	87110	AE	65	0.22	0.22
87	8743	87110	AE	48	1.69	1.59
87	8743	87110	AE	49	0.94	0.94
87	8743	87110	AE	172	1.17	1.16
87	8743	87110	AE	175	0.24	0.23
87	8743	87110	AE	176	0.18	0.18
87	8743	87110	AE	180	0.26	0.26
87	8743	87110	AE	183	0.88	0.88
87	8743	87110	AE	28	3.55	3.55
87	8743	87110	AE	113	1.25	1.25
87	8743	87110	AE	248	1.96	1.96
87	8743	87110	AE	111	1.86	1.86
87	8743	87110	AH	95	1.1	0.9
87	8743	87110	AH	96	1.37	1.37
87	8743	87110	AH	97	2.44	2.44
87	8743	87110	AH	133	0.64	0.63
87	8743	87110	AH	134	2.24	2.24
87	8743	87110	AH	135	2.23	2.23
87	8743	87110	AH	35	0.45	0.45
87	8743	87110	AH	37	1.03	0.89
87	8743	87110	AH	139	1.32	1.32
87	8743	87110	AH	142	1.33	1.32
87	8743	87110	AH	166	1.12	1.11
87	8743	87110	AH	195	0.91	0.91
87	8743	87110	AD	79	0.41	0.41
87	8743	87110	AH	61	0.4	0.4
87	8743	87110	AI	20	0.57	0.57
87	8743	87110	AK	1	0.23	0.23
87	8743	87110	AK	4	1.78	1.78
87	8743	87110	AK	6	2.38	2.38
87	8743	87110	AK	10	0.92	0.92
87	8743	87110	AH	54	0.52	0.52
87	8743	87110	AI	8	0.76	0.76
87	8743	87110	AI	13	0.12	0.11
87	8743	87110	AI	14	0.56	0.56
87	8743	87110	AI	15	0.12	0.12
87	8743	87110	AI	17	0.25	0.25
87	8743	87110	AI	18	0.28	0.28
87	8743	87110	AH	62	1.15	1.15
87	8743	87110	AH	63	0.38	0.38
87	8743	87110	AH	67	0.51	0.5
87	8743	87110	AH	68	0.26	0.26
87	8743	87110	AH	69	0.31	0.31
87	8743	87110	AH	75	0.92	0.91
87	8743	87110	AH	118	0.99	0.99
87	8743	87110	AH	126	0.78	0.74
87	8743	87110	AE	110	2.06	1.73
87	8743	87110	AE	240	0.78	0.5
87	8743	87110	AH	38	0.81	0.66
87	8743	87110	AH	39	0.47	0.47
87	8743	87110	AH	42	0.69	0.69
87	8743	87110	AI	23	0.3	0.25
87	8743	87110	AI	27	0.48	0.28
87	8743	87110	AI	49	0.52	0.52
87	8743	87110	AH	52	0.23	0.23
87	8745	87110	AT	122	1.33	1.33
87	8745	87110	AT	125	1.36	1.36

REPERTOIRE PARCELLAIRE

Département	N° agriculteur	Code INSBE commune	Section	N° plan	Surface cadastrale	SAU
87	8745	87110	AT	128	0.96	0.96
87	8745	87110	AT	129	0.92	0.92
87	8745	87110	AT	134	1.06	1.06
87	8745	87110	AT	136	0.77	0.77
87	8745	87110	AV	51	1.21	1.21
87	8745	87110	AV	52	1.03	1.03
87	8745	87110	AV	53	0.63	0.63
87	8745	87110	AV	57	1.1	1.1
87	8745	87110	AV	345	0.07	0.07
87	8745	87110	AV	48	2.42	2.31
87	8745	87110	AV	351	2.31	2.31
87	8745	87110	AV	112	1.92	1.92
87	8745	87110	AV	34	5.9	5.7
87	8745	87110	AV	311	0.11	0.11
87	8745	87110	AV	30	0.19	0.19
87	8745	87110	AV	31	0.53	0.53
87	8745	87110	AV	359	4.45	4.45
87	8745	87110	AV	135	2.18	2.18
87	8745	87110	AV	136	6.57	6.57
87	8745	87110	AV	137	0.33	0.33
87	8745	87110	AV	140	0.96	0.96
87	8745	87110	AV	142	0.14	0.14
87	8745	87110	AV	143	1.05	1.05
87	8745	87110	AV	262	0.52	0.52
87	8745	87110	AV	283	2.63	2.63
87	8745	87110	AV	336	0.18	0.18
87	8745	87110	AV	338	0.17	0.17
87	8745	87110	AV	174	0.54	0.54
87	8745	87110	AV	254	1.32	1.32
87	8745	87110	AV	340	1.46	1.46
87	8745	87110	AV	125	0.86	0.86
87	8745	87110	AV	127	4.03	4.03
87	8745	87110	AV	128	1.26	1.26
87	8745	87110	AV	129	0.3	0.3
87	8745	87110	AV	287	0.5	0.5
87	8745	87110	AV	318	0.58	0.58
87	8745	87110	AX	1	1.16	1.16
87	8745	87110	AX	2	0.99	0.99
87	8745	87110	BD	28	2.42	2.42
87	8745	87110	BD	30	2.08	2.08
87	8745	87110	BD	31	1.32	1.32
87	8745	87110	BD	268	4.16	4.16
87	8745	87110	BN	89	0.77	0.77
87	8745	87110	BN	2	0.07	0.07
87	8745	87110	BN	6	0.22	0.22
87	8745	87110	BN	135	1.5	1.5
87	8750	87110	BO	272	0.83	0.83
87	8750	87110	BM	1	1.51	1.5
87	8750	87110	BN	111	0.73	0.73
87	8750	87110	BN	114	0.11	0.11
87	8750	87110	BN	115	0.02	0.02
87	8750	87110	BN	116	0.8	0.8
87	8750	87110	BN	117	0.35	0.35
87	8750	87110	BN	118	1.64	1.64
87	8750	87110	BN	120	2.07	2.07
87	8750	87110	BN	120	2.07	2.07
87	8750	87110	BN	121	1.62	1.62
87	8750	87110	BN	189	1.74	1.74
87	8750	87110	BN	191	0.7	0.7
87	8750	87110	BO	257	0.79	0.79
87	8750	87110	BO	260	5.05	4.17
87	8750	87110	BO	269	0.27	0.27
87	8750	87110	BO	272	0.83	0.83
87	8751	87110	AP	27	2	2
87	8751	87110	AE	115	0.91	0.91
87	8751	87110	AE	236	10.2	10.1
87	8751	87110	AP	403	0.3	0.3
87	8751	87110	AP	406	0.16	0.16
87	8751	87110	AP	452	4.69	4.11
87	8751	87110	AK	185	0.18	0.18
87	8751	87110	AK	187	0.47	0.47
87	8751	87110	AK	188	0.23	0.23
87	8751	87110	AK	189	2.88	2.88
87	8751	87110	AK	192	1.1	1.1
87	8751	87110	AK	247	2.34	1.61
87	8751	87110	AP	30	0.55	0.55
87	8751	87110	AP	32	0.12	0.12
87	8751	87110	AP	33	1.24	1.24
87	8751	87110	AP	36	0.51	0.51
87	8751	87110	AP	37	0.78	0.78
87	8751	87110	AP	38	0.54	0.54
87	8751	87110	AK	5	1.24	1.24
87	8751	87110	AK	7	0.95	0.95
87	8751	87110	AK	15	0.21	0.21
87	8751	87110	AK	18	1.34	1.34
87	8751	87110	AH	89	1.49	1.49
87	8751	87110	AH	90	2.19	2.17
87	8751	87110	AE	84	0.57	0.57
87	8751	87110	AE	47	1.19	1.19
87	8751	87110	AE	34	2.55	2.55
87	8751	87110	AE	134	3.25	3.25
87	8751	87110	AE	135	0.92	0.92

REPERTOIRE PARCELLAIRE

Département	N° agriculteur	Code INSEE commune	Section	N° plan	Surface cadastrale	SAU
87	8751	87110	AE	136	1.44	1.44
87	8751	87110	AE	137	0.46	0.46
87	8751	87110	AE	138	0.67	0.67
87	8751	87110	AE	232	0.34	0.34
87	8751	87110	AE	232	4.19	4.19
87	8751	87110	AP	442	2.13	2.13
87	8751	87110	AE	156	0.37	0.37
87	8751	87110	AE	158	0.81	0.81
87	8751	87110	AE	184	0.37	0.37
87	8751	87110	AE	185	0.92	0.92
87	8751	87110	AP	155	1.27	1.27
87	8751	87110	AP	155	0.64	0.64
87	8751	87110	AT	62	1.09	1.09
87	8751	87110	AT	184	2.21	2.21
87	8751	87110	AT	185	2.21	2.21
87	8751	87110	AT	189	2.2	2.2
87	8751	87110	AT	191	1.29	1.29
87	8751	87110	AT	253	0.01	0.01
87	8751	87110	AT	254	0.74	0.74
87	8751	87110	AT	256	1.16	1.16
87	8751	87110	AK	245	0.99	0.99
87	8751	87110	AT	45	0.98	0.98
87	8751	87110	AT	243	0	0
87	8751	87110	AT	244	0.5	0.5
87	8751	87110	AT	251	0.37	0.37
87	8751	87110	AT	283	0.79	0.79
87	8751	87110	AT	32	0.46	0.46
87	8750	87110	BN	112	0.09	0.09
87	8750	87110	BN	113	0.49	0.49
87	8750	87110	BN	119	0.46	0.46
87	8751	87110	BO	263	0.65	0.65
87	8751	87110	AH	200	0.97	0.97
87	8751	87110	AH	202	0.09	0.09
87	8726	87126	C	1862	0.13	0.13
87	8726	87126	C	1863	0.43	0.43
87	8726	87126	C	1864	0.47	0.47
87	8726	87126	C	1865	0.06	0.06
87	8726	87126	C	1866	0.06	0.06
87	8726	87126	C	1867	0.26	0.26
87	8726	87126	C	1868	0.13	0.13
87	8726	87126	C	1869	2.76	2.76
87	8726	87126	C	1870	0.37	0.37
87	8726	87126	C	1871	0.4	0.4
87	8726	87126	C	1872	3.54	3.54
87	8726	87126	C	1884	1.32	1.32
87	8726	87126	C	1885	2.36	2.36
87	8726	87126	C	1886	1.26	1.26
87	8726	87126	C	1887	0.66	0.66
87	8726	87126	C	1786	1.54	1.54
87	8726	87126	C	1790	1.17	1.17
87	8726	87126	C	1032	4.12	4.12
87	8726	87126	C	1034	0.11	0.11
87	8726	87126	C	1035	0.11	0.11
87	8726	87126	C	1036	1.46	1.46
87	8726	87126	C	1037	0.57	0.57
87	8726	87126	C	1058	1.05	1.05
87	8726	87126	C	1061	0.79	0.79
87	8726	87126	C	1062	0.32	0.32
87	8726	87126	C	1020	0.08	0.08
87	8726	87126	C	1021	0.24	0.24
87	8726	87126	C	1022	0.45	0.45
87	8726	87126	C	1024	0.5	0.5
87	8726	87126	C	1025	0.61	0.61
87	8726	87126	C	1026	0.09	0.09
87	8726	87126	C	1027	0.97	0.97
87	8726	87126	C	1794	1.71	1.71
87	8726	87126	C	1795	0.56	0.56
87	8726	87126	C	1796	0.45	0.45
87	8726	87126	C	1797	0.37	0.37
87	8726	87126	C	1798	0.09	0.09
87	8726	87126	C	1799	0.27	0.27
87	8726	87126	C	1800	2.75	2.75
87	8711	87140	C	1191	0.04	0.04
87	8711	87140	C	1192	0.74	0.74
87	8711	87140	C	1293	1.24	1.24
87	8711	87140	C	1298	3.89	3.89
87	8711	87140	C	498	2.09	2.09
87	8711	87140	C	505	1.79	1.79
87	8711	87140	C	506	1.12	1
87	8711	87140	C	507	0.13	0.13
87	8711	87140	C	508	3.95	3.95
87	8711	87140	C	509	0.78	0.78
87	8711	87140	C	510	4.35	4.35
87	8711	87140	C	511	0.15	0.15
87	8711	87140	C	512	0.59	0.59
87	8711	87140	C	728	1.24	1
87	8711	87140	C	729	1.43	1.43
87	8711	87140	C	731	2.92	2.92
87	8711	87140	C	732	0.83	0.83
87	8711	87140	C	733	1.5	1.5
87	8711	87140	C	736	2.89	2.88
87	8711	87140	C	534	1.14	1.14

REPERTOIRE PARCELLAIRE

Département	N° agriculteur	Code INSEE commune	Section	N° plan	Surface cadastrale	SAU
87	8711	87140	C	521	0.64	0.64
87	8711	87140	C	1230	0.02	0.02
87	8711	87140	C	1232	1.83	1.83
87	8711	87140	C	688	4.28	4.28
87	8711	87140	C	689	3.39	3.39
87	8711	87140	C	692	0.26	0.26
87	8711	87140	C	693	0.1	0.1
87	8711	87140	C	694	0.56	0.56
87	8711	87140	C	710	1.72	1.72
87	8711	87140	C	704	0.71	0.71
87	8711	87140	C	1217	0.12	0.12
87	8711	87140	C	1367	3.01	2.91
87	8711	87140	C	614	0.01	0.01
87	8711	87140	C	616	0.79	0.79
87	8711	87140	C	619	0.03	0.03
87	8711	87140	C	842	1.52	1.52
87	8711	87140	C	845	1.62	1.62
87	8711	87140	C	867	0.31	0.3
87	8711	87140	C	868	4.2	4
87	8711	87140	C	870	1.08	1.08
87	8711	87140	C	872	2.09	2.09
87	8711	87140	C	873	0.08	0.08
87	8711	87140	C	1246	0.03	0.03
87	8711	87140	C	1247	0.84	0.72
87	8711	87140	C	878	3.19	3.19
87	8711	87140	E	432	1.26	1.26
87	8711	87140	E	433	0.68	0.68
87	8711	87140	C	1242	2.41	1.65
87	8711	87140	C	508	3.95	3.95
87	8711	87140	C	596	0.71	0.71
87	8711	87140	C	572	1.44	1.44
87	8711	87140	C	575	1.06	1.06
87	8711	87140	C	576	1.17	1.17
87	8711	87140	C	1175	0.04	0.04
87	8711	87140	C	1176	0.87	0.87
87	8711	87140	C	581	0.08	0.08
87	8711	87140	C	1177	0.4	0.4
87	8711	87140	C	1178	0.74	0.74
87	8711	87140	C	490	0.59	0.59
87	8711	87140	C	497	0.32	0.32
87	8711	87140	D	933	0.41	0.41
87	8711	87140	D	936	0.11	0.11
87	8711	87140	D	938	0.29	0.29
87	8711	87140	D	932	1.13	1.13
87	8712	87140	B	604	8.6	8.6
87	8712	87140	B	607	0.11	0.11
87	8712	87140	B	608	4.35	4.35
87	8712	87140	B	303	0.4	0.4
87	8712	87140	B	304	0.63	0.63
87	8712	87140	B	305	3.76	3.76
87	8712	87140	B	594	0.03	0.03
87	8712	87140	B	596	0.24	0.24
87	8712	87140	B	599	3.18	3.18
87	8712	87140	B	602	1.16	1.16
87	8712	87140	B	610	0.18	0.18
87	8712	87140	B	317	1.64	1.63
87	8712	87140	B	618	1.39	1.2
87	8712	87140	B	619	1.18	1.1
87	8712	87140	B	620	1.28	1.28
87	8712	87140	B	621	4	4
87	8712	87140	B	622	0.95	0.94
87	8712	87140	B	623	2.98	2.88
87	8712	87140	B	624	0.96	0.96
87	8712	87140	B	627	1.42	1.41
87	8712	87140	B	380	0.17	0.17
87	8712	87140	B	381	1.65	1.65
87	8712	87140	B	382	0.04	0.04
87	8712	87140	B	386	1.11	1.11
87	8712	87140	B	612	1.87	1.87
87	8712	87140	B	614	0.04	0.04
87	8712	87140	B	629	0.88	0.88
87	8712	87140	B	631	2.46	2.46
87	8712	87140	B	633	0.38	0.38
87	8712	87140	B	634	0.38	0.38
87	8712	87140	B	635	2.36	2.36
87	8712	87140	B	389	3.65	3.65
87	8712	87140	B	390	0.74	0.73
87	8712	87140	B	392	1.23	1.22
87	8712	87140	B	393	1.26	1.26
87	8712	87140	B	407	0.31	0.31
87	8712	87140	B	408	2.18	2.18
87	8712	87140	B	409	8.17	8.16
87	8712	87140	B	410	3.42	3.42
87	8712	87140	B	630	4.34	4.34
87	8717	87140	E	361	2.54	2.54
87	8717	87140	E	362	0.82	0.82
87	8717	87140	E	361	2.54	2.54
87	8717	87140	E	362	0.82	0.82
87	8719	87140	C	950	1.12	1.12
87	8719	87140	C	969	0.65	0.65
87	8719	87140	C	972	0.56	0.56
87	8719	87140	C	973	0.37	0.38

REPERTOIRE PARCELLAIRE

Département	N° agriculteur	Code INSEE commune	Section	N° plan	Surface cadastrale	SAU
87	8719	87140	C	974	0.08	0.07
87	8719	87140	C	975	0.12	0.11
87	8719	87140	C	976	0.2	0.2
87	8719	87140	C	977	1.35	1.34
87	8719	87140	C	987	0.38	0.38
87	8719	87140	C	988	0.88	0.88
87	8719	87140	C	994	0.33	0.32
87	8719	87140	C	1123	0.59	0.59
87	8719	87140	C	1313	0.19	0.19
87	8719	87140	C	197	1.4	1.4
87	8719	87140	C	204	0.27	0.27
87	8719	87140	C	205	0.76	0.76
87	8719	87140	C	206	0.71	0.71
87	8719	87140	C	207	1.42	1.42
87	8719	87140	C	208	1.24	1.24
87	8719	87140	C	210	0.58	0.58
87	8719	87140	C	211	0.21	0.21
87	8719	87140	C	212	0.64	0.64
87	8719	87140	C	213	0.37	0.37
87	8719	87140	C	214	0.61	0.61
87	8719	87140	C	218	1.28	1.28
87	8719	87140	C	219	0.98	0.98
87	8719	87140	C	220	0.59	0.59
87	8719	87140	C	221	0.81	0.81
87	8719	87140	D	782	0.33	0.33
87	8719	87140	D	783	0.22	0.22
87	8719	87140	D	784	0.37	0.37
87	8719	87140	C	794	0.83	0.83
87	8719	87140	C	795	1.46	1.46
87	8719	87140	D	821	1.05	1.04
87	8719	87140	D	822	0.38	0.38
87	8719	87140	D	823	0.21	0.21
87	8719	87140	C	804	0.56	0.56
87	8719	87140	C	816	0.18	0.18
87	8719	87140	C	805	1.5	1.5
87	8719	87140	C	812	0.18	0.18
87	8719	87140	C	831	1.53	1.53
87	8719	87140	C	834	0.33	0.32
87	8719	87140	C	835	0.29	0.29
87	8719	87140	C	836	0.4	0.4
87	8719	87140	C	841	1.23	1.22
87	8719	87140	C	843	0.19	0.12
87	8719	87140	C	954	0.12	0.12
87	8719	87140	C	955	0.06	0.06
87	8719	87140	C	956	0.38	0.37
87	8719	87140	C	962	0.16	0.16
87	8719	87140	C	964	0.52	0.42
87	8719	87140	C	1331	5.37	5.37
87	8719	87140	C	939	1.35	1.3
87	8719	87140	C	941	0.42	0.42
87	8719	87140	C	943	0.2	0.2
87	8719	87140	C	930	1.88	1.87
87	8719	87140	C	1368	0.12	0.11
87	8719	87140	C	1369	0.11	0.11
87	8719	87140	C	1370	0.08	0.08
87	8719	87140	C	1371	0.28	0.28
87	8719	87140	C	855	1.54	1.54
87	8719	87140	C	856	0.32	0.32
87	8719	87140	C	857	1.9	1.9
87	8719	87140	C	858	1.37	1.37
87	8719	87140	C	859	1.23	1.23
87	8719	87140	C	907	0.36	0.35
87	8719	87140	C	908	0.13	0.12
87	8719	87140	C	909	0.25	0.24
87	8719	87140	C	911	0.45	0.45
87	8719	87140	C	914	1.15	1.15
87	8719	87140	C	917	0.37	0.37
87	8719	87140	C	919	0.19	0.19
87	8719	87140	C	921	0.4	0.4
87	8719	87140	C	923	0.92	0.92
87	8719	87140	C	924	1.37	1.37
87	8719	87140	C	926	0.16	0.16
87	8719	87140	C	927	0.23	0.23
87	8719	87140	E	322	0.3	0.3
87	8719	87140	E	323	0.68	0.68
87	8719	87140	E	324	1.53	1.53
87	8719	87140	E	145	0.6	0.6
87	8719	87140	E	263	0.76	0.76
87	8719	87140	E	585	0.61	0.61
87	8719	87140	E	656	0.91	0.91
87	8719	87140	E	672	0.16	0.16
87	8719	87140	E	156	1.95	1.95
87	8719	87140	E	157	1.7	1.7
87	8719	87140	E	174	3.16	3.16
87	8719	87140	E	175	1.89	1.89
87	8719	87140	E	176	0.82	0.82
87	8719	87140	E	177	0.37	0.37
87	8719	87140	E	516	0.61	0.61
87	8719	87140	E	559	0.08	0.08
87	8719	87140	E	654	0.78	0.78
87	8719	87140	E	658	0.27	0.27
87	8719	87140	E	669	1	1

REPERTOIRE PARCELLAIRE

Département	N° agriculteur	Code INSEE commune	Section	N° plan	Surface cadastrale	SAU
87	8719	87140	D	1574	2.36	2.16
87	8719	87140	D	65	0.38	0.38
87	8719	87140	D	67	0.32	0.32
87	8719	87140	D	68	0.05	0.05
87	8719	87140	D	69	0.98	0.98
87	8719	87140	D	72	1.38	1.38
87	8719	87140	D	75	3.48	3.48
87	8719	87140	D	88	2.38	2.38
87	8719	87140	D	89	1.22	1.22
87	8719	87140	D	90	0.32	0.32
87	8719	87140	D	91	0.14	0.13
87	8719	87140	D	92	0.13	0.13
87	8719	87140	D	93	0.05	0.05
87	8719	87140	D	94	0.17	0.17
87	8719	87140	D	95	0.44	0.44
87	8719	87140	D	98	0.48	0.48
87	8719	87140	C	822	0.28	0.28
87	8719	87140	C	746	0.22	0.22
87	8719	87140	E	238	0.12	0.12
87	8719	87140	E	692	0.51	0.51
87	8719	87140	E	129	0.86	0.85
87	8719	87140	E	130	0.68	0.68
87	8719	87140	C	215	0.37	0.37
87	8719	87140	C	216	0.3	0.3
87	8719	87140	C	217	0.87	0.87
87	8719	87140	D	786	0.27	0.27
87	8719	87140	D	787	0.5	0.49
87	8719	87140	D	795	1.35	1.35
87	8719	87140	C	771	0.5	0.49
87	8719	87140	C	773	0.14	0.13
87	8719	87140	D	865	0.16	0.15
87	8719	87140	D	866	0.25	0.25
87	8719	87140	D	876	0.54	0.54
87	8720	87140	C	762	0.63	0.63
87	8720	87140	C	763	0.32	0.32
87	8720	87140	C	764	0.56	0.56
87	8720	87140	C	765	0.53	0.53
87	8720	87140	C	766	0.22	0.22
87	8720	87140	C	767	0.22	0.22
87	8720	87140	C	768	0.39	0.39
87	8720	87140	C	782	1.06	1.06
87	8720	87140	C	984	1.06	1.05
87	8720	87140	C	985	2.08	1.2
87	8720	87140	C	999	2.94	0.88
87	8720	87140	C	1002	0.77	0.77
87	8720	87140	C	1004	0.55	0.45
87	8720	87140	C	985	2.08	0.88
87	8720	87140	C	986	0.98	0.98
87	8720	87140	C	997	2.29	2.29
87	8720	87140	C	998	1.43	1.43
87	8720	87140	C	999	2.94	2.06
87	8720	87140	C	798	0.14	0.11
87	8720	87140	C	799	1.71	1.71
87	8720	87140	C	800	1.3	1.3
87	8720	87140	C	801	1.39	1.39
87	8720	87140	C	802	0.97	0.97
87	8720	87140	C	818	0.39	0.39
87	8720	87140	C	819	0.1	0.1
87	8720	87140	C	823	1	1
87	8720	87140	C	846	0.63	0.63
87	8720	87140	C	847	0.6	0.12
87	8720	87140	C	946	0.08	0.08
87	8720	87140	C	947	0.87	0.87
87	8720	87140	C	949	1.05	1.05
87	8720	87140	C	951	0.39	0.39
87	8720	87140	C	952	0.24	0.24
87	8720	87140	C	953	0.06	0.06
87	8720	87140	C	958	0.26	0.26
87	8720	87140	C	928	1.71	1.71
87	8720	87140	C	929	5.28	5.28
87	8720	87140	C	937	1.08	1.08
87	8720	87140	E	319	1.87	1.87
87	8720	87140	E	492	0.33	0.13
87	8720	87140	E	493	0.45	0.45
87	8720	87140	E	502	1.26	0.32
87	8720	87140	E	503	3.21	3.21
87	8720	87140	E	501	1.91	1.91
87	8720	87140	E	502	1.26	0.6
87	8720	87140	E	489	1.91	1.91
87	8720	87140	E	490	0.34	0.34
87	8720	87140	E	504	1.73	1.73
87	8720	87140	E	505	1.09	1.08
87	8720	87140	E	666	3.64	3.64
87	8720	87140	E	609	0.12	0.12
87	8720	87140	E	664	1.63	1.63
87	8720	87140	E	497	1.83	1.83
87	8720	87140	E	498	4.28	4.28
87	8720	87140	E	659	0.73	0.73
87	8720	87140	E	667	0.23	0.23
87	8720	87140	E	499	3.53	3.53
87	8720	87140	E	509	3.17	3.17
87	8720	87140	E	430	3.32	3.32

REPERTOIRE PARCELLAIRE

Département	N° agriculteur	Code INSEE commune	Section	N° plan	Surface cadastrale	SAU
87	8720	87140	E	431	0.48	0.48
87	8720	87140	E	492	0.33	0.2
87	8721	87140	C	317	0.36	0.36
87	8721	87140	C	318	0.19	0.19
87	8721	87140	C	320	0.53	0.53
87	8721	87140	C	325	0.73	0.73
87	8721	87140	C	326	0.33	0.33
87	8721	87140	C	327	0.33	0.33
87	8721	87140	C	340	0.75	0.75
87	8721	87140	C	1115	0.01	0.01
87	8721	87140	C	249	0.94	0.94
87	8721	87140	C	250	1.75	1.75
87	8721	87140	C	252	0.62	0.62
87	8721	87140	C	256	0.1	0.1
87	8721	87140	C	259	1.41	1.41
87	8721	87140	C	1133	0.13	0.13
87	8721	87140	C	1417	0.57	0.57
87	8721	87140	C	1419	0.2	0.2
87	8721	87140	C	1085	0.61	0.61
87	8721	87140	D	732	0.51	0.51
87	8721	87140	D	733	0.92	0.92
87	8721	87140	D	734	0.24	0.23
87	8721	87140	D	735	0.56	0.55
87	8721	87140	D	738	1.07	1.07
87	8721	87140	D	748	0.6	0.6
87	8721	87140	D	760	1.09	1.09
87	8721	87140	D	762	0.19	0.19
87	8721	87140	D	763	0.65	0.64
87	8721	87140	D	765	1.03	1.03
87	8721	87140	D	766	1.37	1.37
87	8721	87140	D	770	0.54	0.54
87	8721	87140	D	771	0.48	0.48
87	8721	87140	D	772	0.43	0.43
87	8721	87140	D	775	0.76	0.76
87	8721	87140	D	776	0.7	0.7
87	8721	87140	D	777	0.86	0.86
87	8721	87140	D	778	0.94	0.94
87	8721	87140	D	1093	3.37	3.37
87	8721	87140	D	801	0.69	0.69
87	8721	87140	D	802	0.5	0.5
87	8721	87140	D	803	0.56	0.56
87	8721	87140	D	804	1.34	1.34
87	8721	87140	A	266	0.7	0.7
87	8721	87140	A	268	0.06	0.06
87	8721	87140	A	269	0.09	0.09
87	8721	87140	A	271	0.26	0.26
87	8721	87140	A	272	0.55	0.54
87	8721	87140	A	273	0.34	0.34
87	8721	87140	A	275	0.55	0.55
87	8721	87140	A	278	0.2	0.2
87	8721	87140	A	551	0.35	0.35
87	8721	87140	A	553	0.23	0.23
87	8721	87140	A	177	0.49	0.49
87	8721	87140	A	180	0.56	0.56
87	8721	87140	A	156	0.26	0.26
87	8721	87140	A	176	1	1
87	8721	87140	A	175	3.95	3.95
87	8721	87140	A	185	0.45	0.45
87	8721	87140	A	187	0.06	0.06
87	8721	87140	A	539	0.07	0.07
87	8721	87140	A	186	0.21	0.21
87	8721	87140	A	175	3.95	3.95
87	8721	87140	A	174	1.18	1.18
87	8721	87140	A	173	4.11	4.11
87	8723	87140	B	324	0.27	0.27
87	8723	87140	B	325	0.95	0.95
87	8723	87140	B	326	5.5	5.5
87	8723	87140	B	327	1.01	1.01
87	8723	87140	B	328	5.2	5.2
87	8723	87140	B	329	0.37	0.37
87	8723	87140	B	332	1.38	1.38
87	8723	87140	B	333	0.97	0.97
87	8723	87140	B	411	5.41	5.41
87	8723	87140	B	420	3.69	3.69
87	8723	87140	B	422	1.05	1.05
87	8723	87140	B	423	1.7	1.7
87	8723	87140	B	424	6.43	6.43
87	8723	87140	B	425	1.73	1.73
87	8723	87140	B	486	0.94	0.94
87	8723	87140	B	489	0.22	0.22
87	8723	87140	B	490	0.33	0.32
87	8723	87140	B	513	0.04	0.04
87	8723	87140	B	515	0.48	0.48
87	8723	87140	B	517	2.15	2.15
87	8723	87140	B	519	2.41	2.41
87	8723	87140	B	521	2.15	2.15
87	8723	87140	B	173	0.42	0.42
87	8723	87140	B	175	0.2	0.2
87	8723	87140	B	176	2.04	2.04
87	8723	87140	B	178	0.81	0.81
87	8723	87140	B	184	0.72	0.72
87	8723	87140	B	334	1.06	1.06

REPERTOIRE PARCELLAIRE

Département	N° agriculteur	Code INSEE commune	Section	N° plan	Surface cadastrale	SAU
87	8723	87140	B	335	0.36	0.36
87	8723	87140	B	337	0.76	0.76
87	8723	87140	B	338	0.93	0.85
87	8723	87140	B	307	1.25	1.25
87	8723	87140	B	308	0.07	0.07
87	8723	87140	B	400	0.12	0.12
87	8723	87140	B	401	0.54	0.54
87	8723	87140	B	404	0.21	0.21
87	8723	87140	B	528	0.2	0.2
87	8723	87140	B	530	1.52	1.52
87	8723	87140	B	532	3.49	3.49
87	8723	87140	B	426	0.37	0.37
87	8723	87140	B	427	0.23	0.23
87	8723	87140	B	148	1.83	1.83
87	8723	87140	B	156	0.94	0.94
87	8723	87140	B	158	1.18	1.18
87	8723	87140	B	229	0.94	0.94
87	8723	87140	B	257	1.28	1.28
87	8723	87140	B	259	1.74	1.63
87	8723	87140	B	260	1.41	1.41
87	8723	87140	B	261	2.08	2.08
87	8723	87140	B	262	0.42	0.42
87	8723	87140	B	543	0.93	0.93
87	8723	87140	B	545	2.06	2.06
87	8723	87140	B	461	0.31	0.31
87	8723	87140	B	8	0.45	0.45
87	8723	87140	B	9	0.87	0.87
87	8723	87140	B	344	1.15	1.15
87	8723	87140	B	345	0.64	0.64
87	8723	87140	B	346	0.55	0.55
87	8723	87140	B	347	0.36	0.36
87	8723	87140	B	348	0.66	0.66
87	8723	87140	B	349	0.33	0.32
87	8723	87140	B	350	0.75	0.75
87	8723	87140	B	351	0.01	0.01
87	8723	87140	B	456	0.22	0.22
87	8723	87140	B	458	1.66	1.66
87	8723	87140	B	171	0.29	0.29
87	8723	87140	B	434	0.3	0.3
87	8723	87140	B	356	0.69	0.69
87	8723	87140	B	357	1.03	1.03
87	8723	87140	B	269	0.82	0.82
87	8723	87140	B	244	0.88	0.75
87	8736	87140	C	62	0.18	0.18
87	8736	87140	C	260	0.98	0.98
87	8736	87140	C	261	0.21	0.21
87	8736	87140	C	262	0.11	0.11
87	8736	87140	C	263	0.76	0.76
87	8736	87140	C	264	0.29	0.29
87	8736	87140	C	265	3.15	3.15
87	8736	87140	C	266	1.73	1.73
87	8736	87140	C	267	0.09	0.09
87	8736	87140	C	268	0.09	0.09
87	8736	87140	C	270	1.22	1.22
87	8736	87140	C	271	1.88	1.88
87	8736	87140	C	272	0.11	0.11
87	8736	87140	C	1311	1.73	1.73
87	8736	87140	C	277	0.35	0.35
87	8736	87140	C	278	0.59	0.59
87	8736	87140	C	279	0.33	0.32
87	8736	87140	C	283	0.36	0.36
87	8736	87140	C	285	0.26	0.26
87	8736	87140	C	286	0.37	0.37
87	8736	87140	C	1391	0.21	0.21
87	8736	87140	C	1393	0.75	0.75
87	8736	87140	C	1395	0.08	0.08
87	8736	87140	C	438	1.82	1.82
87	8736	87140	C	441	1.02	1.02
87	8736	87140	C	440	0.05	0.05
87	8736	87140	C	254	0.53	0.53
87	8736	87140	C	222	1.17	1.17
87	8736	87140	C	223	0.89	0.89
87	8736	87140	C	224	0.51	0.51
87	8736	87140	C	289	1.11	1.11
87	8736	87140	C	290	0.9	0.9
87	8736	87140	C	291	0.09	0.08
87	8736	87140	C	292	0.32	0.31
87	8736	87140	C	294	0.03	0.03
87	8736	87140	C	304	0.3	0.3
87	8736	87140	C	305	0.4	0.4
87	8736	87140	C	307	4.28	4.28
87	8736	87140	C	308	0.8	0.8
87	8736	87140	C	309	0.3	0.3
87	8736	87140	C	310	0.1	0.1
87	8736	87140	C	311	0.47	0.46
87	8736	87140	C	314	0.52	0.52
87	8736	87140	C	315	0.17	0.17
87	8736	87140	C	319	0.25	0.24
87	8736	87140	C	329	0.61	0.61
87	8736	87140	C	332	0.18	0.17
87	8736	87140	C	1314	0.37	0.37
87	8736	87140	C	787	0.32	0.32

REPERTOIRE PARCELLAIRE

Département	N° agriculteur	Code INSEE commune	Section	N° plan	Surface cadastrale	SAU
87	8736	87140	C	788	0.14	0.13
87	8736	87140	C	789	0.89	0.89
87	8736	87140	C	790	1.43	1.43
87	8736	87140	C	769	1.54	1.54
87	8736	87140	C	775	0.79	0.79
87	8736	87140	C	776	0.42	0.41
87	8736	87140	C	777	0.3	0.3
87	8736	87140	C	778	0.37	0.37
87	8736	87140	C	779	0.25	0.25
87	8736	87140	C	780	0.28	0.28
87	8736	87140	C	781	0.21	0.2
87	8736	87140	C	783	1.03	1.03
87	8736	87140	C	784	2.62	2.62
87	8736	87140	C	759	3.34	3.34
87	8736	87140	C	744	0.11	0.11
87	8736	87140	C	748	0.67	0.67
87	8736	87140	C	813	0.6	0.38
87	8736	87140	E	104	1.54	1.54
87	8736	87140	D	1584	1.06	1.05
87	8736	87140	D	494	1.42	1.42
87	8736	87140	D	1	1.49	1.49
87	8736	87140	D	2	1.46	1.46
87	8736	87140	D	3	1.83	1.83
87	8736	87140	D	7	1.47	1.47
87	8736	87140	D	548	0.48	0.48
87	8736	87140	D	549	0.8	0.8
87	8736	87140	D	736	0.19	0.18
87	8736	87140	D	737	1.1	1.1
87	8736	87140	D	1004	0.36	0.36
87	8736	87140	D	1005	0.31	0.31
87	8736	87140	D	1009	5.97	5.97
87	8736	87140	D	1010	0.31	0.22
87	8736	87140	D	1011	2.16	2.16
87	8736	87140	D	1013	0.15	0.15
87	8736	87140	D	1014	1.26	1.26
87	8736	87140	D	1015	2.49	2.49
87	8736	87140	D	1016	2.56	2.56
87	8736	87140	D	1017	4.48	4.48
87	8736	87140	D	1020	0.11	0.11
87	8736	87140	D	928	1.14	1.14
87	8736	87140	D	929	0.33	0.33
87	8736	87140	D	930	0.38	0.38
87	8736	87140	D	931	0.51	0.5
87	8736	87140	D	934	1.41	1.41
87	8736	87140	D	937	0.22	0.22
87	8736	87140	D	938	0.3	0.3
87	8736	87140	D	939	0.53	0.52
87	8736	87140	D	940	0.5	0.5
87	8736	87140	D	941	0.25	0.25
87	8736	87140	D	942	0.25	0.25
87	8736	87140	D	943	0.77	0.77
87	8736	87140	D	944	0.73	0.73
87	8736	87140	D	1095	0.42	0.42
87	8736	87140	D	948	1.31	1.31
87	8736	87140	D	950	0.41	0.41
87	8736	87140	D	951	0.88	0.88
87	8736	87140	D	998	0.76	0.76
87	8736	87140	D	972	1.67	1.67
87	8736	87140	D	977	0.29	0.29
87	8736	87140	D	917	2.02	2.02
87	8736	87140	D	839	0.53	0.53
87	8736	87140	D	840	0.6	0.6
87	8736	87140	D	842	1.7	1.7
87	8736	87140	D	853	0.08	0.08
87	8736	87140	D	856	1.03	1.03
87	8736	87140	D	894	1.78	1.78
87	8736	87140	D	895	1.05	1.05
87	8736	87140	D	896	1.21	1.21
87	8736	87140	D	897	4.89	4.89
87	8736	87140	D	1506	0.87	0.87
87	8736	87140	D	1510	5.68	5.68
87	8736	87140	D	1512	3.72	3.72
87	8736	87140	D	825	1.65	1.65
87	8736	87140	D	857	0.22	0.22
87	8736	87140	D	858	0.92	0.92
87	8736	87140	D	860	0.29	0.29
87	8736	87140	D	861	0.42	0.42
87	8736	87140	D	862	0.42	0.42
87	8736	87140	D	853	0.86	0.86
87	8736	87140	D	863	0.45	0.45
87	8736	87140	D	903	0.14	0.14
87	8736	87140	D	904	0.79	0.79
87	8736	87140	D	907	0.33	0.33
87	8736	87140	D	1490	2.17	2.17
87	8736	87140	D	499	1.17	1.17
87	8736	87140	D	1399	0.02	0.01
87	8736	87140	D	1402	0.61	0.6
87	8736	87140	D	1403	0.26	0.25
87	8736	87140	D	511	0.79	0.79
87	8736	87140	D	521	1.59	1.59
87	8736	87140	D	523	0.64	0.64
87	8736	87140	D	1402	0.61	0.61

REPERTOIRE PARCELLAIRE

Département	N° agriculteur	Code INSEE commune	Section	N° plan	Surface cadastrale	SAU
87	8736	87140	D	499	1.17	1.17
87	8736	87140	D	500	0.14	0.14
87	8736	87140	D	502	0.42	0.42
87	8736	87140	D	501	0.28	0.28
87	8738	87140	C	551	0.98	0.98
87	8738	87140	C	552	0.34	0.3
87	8738	87140	C	553	0.97	0.97
87	8738	87140	C	555	1.57	1.57
87	8738	87140	C	573	1.21	1.21
87	8738	87140	C	501	1.7	1.7
87	8738	87140	C	502	0.37	0.37
87	8738	87140	C	529	0.19	0.18
87	8738	87140	C	530	0.23	0.23
87	8738	87140	C	531	0.21	0.21
87	8738	87140	C	532	1.11	0.85
87	8738	87140	C	533	0.28	0.28
87	8738	87140	C	1190	1.56	1.56
87	8738	87140	C	695	0.59	0.59
87	8738	87140	C	697	0.28	0.28
87	8738	87140	C	698	1.36	1.36
87	8738	87140	C	711	0.62	0.62
87	8738	87140	C	712	0.56	0.51
87	8738	87140	C	713	0.58	0.5
87	8738	87140	C	702	1.05	1.05
87	8738	87140	C	703	1.12	1.12
87	8738	87140	C	1118	0.49	0.5
87	8738	87140	C	577	2.96	2.97
87	8744	87140	E	273	0.23	0.23
87	8744	87140	E	275	0.23	0.23
87	8744	87140	E	277	0.28	0.28
87	8744	87140	E	278	0.08	0.08
87	8744	87140	E	279	0.04	0.04
87	8744	87140	E	280	0.07	0.07
87	8744	87140	E	506	0.77	0.77
87	8744	87140	E	507	0.75	0.75
87	8744	87140	E	318	0.18	0.18
87	8744	87140	E	320	0.6	0.6
87	8744	87140	C	989	0.38	0.38
87	8748	87140	A	443	0.22	0.22
87	8748	87140	A	444	1.3	1.3
87	8744	87140	E	273	0.23	0.23
87	8744	87140	E	275	0.23	0.23
87	8744	87140	E	277	0.28	0.28
87	8744	87140	E	278	0.08	0.08
87	8744	87140	E	279	0.04	0.04
87	8744	87140	E	280	0.07	0.07
87	8744	87140	E	506	0.77	0.77
87	8744	87140	E	507	0.75	0.75
87	8744	87140	E	318	0.18	0.18
87	8744	87140	E	320	0.6	0.6
87	8744	87140	C	989	0.38	0.38
87	8744	87140	C	1513	1	1
87	8721	87140	A	178	0.11	0.11
87	8701	87154	BI	10	0.27	0.27
87	8701	87154	BI	11	0.28	0.28
87	8701	87154	BI	2	2.13	2.13
87	8701	87154	BI	3	0.6	0.6
87	8701	87154	BI	4	0.8	0.8
87	8701	87154	BI	5	1.29	1.29
87	8701	87154	BI	6	0.73	0.73
87	8701	87154	BI	7	2.52	2.52
87	8701	87154	BI	8	0.35	0.35
87	8701	87154	BI	9	0.59	0.59
87	8701	87154	BI	91	1.23	1.23
87	8701	87154	BI	99	1.74	1.74
87	8701	87154	BI	100	1.04	1.04
87	8701	87154	BI	106	0.5	0.5
87	8701	87154	BI	17	0.36	0.36
87	8701	87154	BK	38	0.63	0.63
87	8701	87154	BK	39	0.95	0.95
87	8701	87154	BK	10	0.54	0.54
87	8701	87154	BK	10	0.76	0.76
87	8701	87154	BK	13	0.45	0.45
87	8701	87154	BK	14	0.13	0.13
87	8701	87154	BK	15	1.73	1.73
87	8701	87154	BK	3	0.21	0.21
87	8701	87154	BK	4	0.38	0.38
87	8701	87154	BK	5	0.67	0.67
87	8701	87154	BK	55	1.86	1.76
87	8701	87154	BK	58	2.42	2.36
87	8701	87154	BK	59	1.82	1.82
87	8701	87154	BK	59	0.29	0.29
87	8701	87154	BK	6	0.22	0.22
87	8701	87154	BK	63	0.35	0.35
87	8701	87154	BK	7	0.5	0.5
87	8701	87154	BK	21	2.07	2.07
87	8701	87154	BK	21	1.1	1.1
87	8701	87154	BK	21	0.49	0.49
87	8701	87154	BK	21	1.33	1.33
87	8701	87154	BK	23	0.32	0.32
87	8701	87154	BK	24	0.34	0.34
87	8701	87154	BK	25	0.41	0.41

REPERTOIRE PARCELLAIRE

Département	N° agriculteur	Code INSEE commune	Section	N° plan	Surface cadastrale	SAU
87	8701	87154	BK	26	0.34	0.34
87	8701	87154	BK	28	0.32	0.32
87	8701	87154	BK	29	0.19	0.19
87	8701	87154	BK	30	0.25	0.25
87	8701	87154	BK	31	0.27	0.27
87	8701	87154	BK	32	0.12	0.12
87	8701	87154	BK	33	0.2	0.2
87	8701	87154	BK	36	1.04	1.04
87	8701	87154	BK	37	0.41	0.41
87	8701	87154	BL	1	1.19	1.19
87	8701	87154	BL	9	0.38	0.3
87	8701	87154	BL	24	5.16	5.16
87	8701	87154	BL	12	1.96	1.96
87	8701	87154	BM	118	4.19	4.19
87	8701	87154	BM	144	4.14	4.14
87	8701	87154	BM	124	3.21	3.21
87	8701	87154	BM	70	4.87	4.87
87	8701	87154	BN	4	0.1	0.1
87	8701	87154	BN	8	0.19	0.19
87	8701	87154	BN	114	0.37	0.37
87	8701	87154	BN	9	0.38	0.38
87	8701	87154	BN	21	0.27	0.27
87	8701	87154	BN	21	0.76	0.76
87	8701	87154	BN	22	0.89	0.89
87	8701	87154	BN	23	1.05	1.05
87	8701	87154	BN	24	0.15	0.15
87	8701	87154	BN	45	1.2	1.2
87	8701	87154	BN	48	0.68	0.68
87	8701	87154	BN	53	2.07	2.07
87	8701	87154	BN	56	0.59	0.59
87	8701	87154	BN	52	0.47	0.47
87	8701	87154	BP	15	0.4	0.4
87	8701	87154	BP	16	0.39	0.39
87	8701	87154	BP	17	0.44	0.44
87	8701	87154	BP	18	0.24	0.24
87	8701	87154	BP	19	0.88	0.88
87	8701	87154	BP	20	0.43	0.43
87	8701	87154	BP	21	0.42	0.42
87	8701	87154	BP	22	0.56	0.56
87	8701	87154	BP	25	0.6	0.6
87	8701	87154	BP	31	0.46	0.46
87	8701	87154	BP	32	1.33	1.33
87	8701	87154	BP	8	1.91	1.91
87	8701	87154	BP	9	0.37	0.37
87	8701	87154	BN	165	0.67	0.66
87	8701	87154	BN	59	0.31	0.31
87	8701	87154	BO	19	0.52	0.52
87	8701	87154	BO	21	0.79	0.78
87	8701	87154	BO	27	0.82	0.82
87	8701	87154	BO	27	0.15	0.15
87	8701	87154	BN	143	4.08	4.08
87	8701	87154	BN	148	2.28	2.28
87	8701	87154	BO	63	0.3	0.3
87	8701	87154	BP	4	0.17	0.17
87	8701	87154	BP	5	2.16	2.16
87	8701	87154	BS	106	2.51	2.51
87	8701	87154	BS	20	4.84	4.84
87	8701	87154	BS	47	4.47	4.47
87	8701	87154	BS	49	1.95	1.95
87	8701	87154	BV	25	0.7	0.7
87	8701	87154	BV	29	1.39	1.39
87	8701	87154	BV	30	1.45	1.45
87	8701	87154	BV	157	1.43	1.43
87	8701	87154	BV	168	1.03	1.03
87	8701	87154	BV	36	0.83	0.83
87	8701	87154	BV	40	0.13	0.13
87	8701	87154	BV	44	0.89	0.89
87	8701	87154	BV	45	0.21	0.21
87	8701	87154	BV	57	1.21	1.21
87	8701	87154	BV	60	1.2	1.19
87	8701	87154	BV	89	0.22	0.22
87	8701	87154	BV	90	1.26	1.26
87	8701	87154	BV	71	0.24	0.24
87	8701	87154	BV	73	0.44	0.44
87	8701	87154	BV	75	0.27	0.27
87	8701	87154	BW	21	0.42	0.42
87	8701	87154	BW	31	0.69	0.69
87	8701	87154	BW	31	0.48	0.48
87	8701	87154	BW	32	0.48	0.48
87	8701	87154	BW	32	0.15	0.14
87	8701	87154	BW	33	0.12	0.12
87	8701	87154	BW	34	0.14	0.14
87	8701	87154	BW	35	2.29	2.2
87	8701	87154	BW	39	1.38	1.38
87	8701	87154	BW	41	0.24	0.24
87	8701	87154	BW	84	1.2	1.2
87	8701	87154	BW	84	0.18	0.18
87	8701	87154	BW	84	1.22	1.15
87	8701	87154	BW	84	0.35	0.35
87	8701	87154	BW	85	0.57	0.57
87	8701	87154	BW	91	0.28	0.28
87	8701	87154	BW	88	0.26	0.26

REPERTOIRE PARCELLAIRE

Département	N° agriculteur	Code INSEE commune	Section	N° plan	Surface cadastrale	SAU
87	8701	87154	BW	89	0.26	0.26
87	8701	87154	BW	92	0.35	0.35
87	8701	87154	BW	103	0.78	0.78
87	8701	87154	BW	102	5.34	5
87	8701	87154	BY	52	2.52	2.52
87	8701	87154	BZ	18	1.61	1.6
87	8701	87154	BZ	21	0.54	0.54
87	8701	87154	BZ	23	5.52	5.52
87	8701	87154	CD	18	0.26	0.26
87	8701	87154	CD	18	1.07	1.07
87	8701	87154	CD	19	1.29	1.29
87	8701	87154	CD	20	0.85	0.85
87	8701	87154	CD	31	0.34	0.34
87	8701	87154	CD	44	0.81	0.81
87	8701	87154	CD	71	12.45	12
87	8701	87154	CD	39	1.26	1.26
87	8701	87154	CD	62	2.03	2.03
87	8701	87154	CE	36	4.3	4
87	8701	87154	CE	37	0.16	0.16
87	8701	87154	CE	46	0.92	0.92
87	8701	87154	CE	47	0.26	0.26
87	8701	87154	CE	48	1.77	1.77
87	8701	87154	CE	49	2.98	2.98
87	8701	87154	CE	56	1.56	1.56
87	8701	87154	CE	56	1.16	1.16
87	8701	87154	CE	56	1.64	1.64
87	8701	87154	CH	113	0.33	0.3
87	8701	87154	CH	114	0.58	0.58
87	8701	87154	CH	116	0.34	0.34
87	8701	87154	CH	117	0.85	0.8
87	8701	87154	CH	118	1.45	1.44
87	8701	87154	CH	119	0.87	0.87
87	8701	87154	CH	194	0.69	0.69
87	8701	87154	CI	28	0.42	0.42
87	8701	87154	CI	57	0.69	0.69
87	8701	87154	CK	41	0.42	0.42
87	8701	87154	CK	51	1.46	1.46
87	8701	87154	CN	24	0.83	0.83
87	8701	87154	CN	114	0.34	0.33
87	8701	87154	CN	55	0.83	0.83
87	8701	87154	CN	56	1.01	1
87	8701	87154	CN	57	0.48	0.48
87	8701	87154	CN	61	1.23	1.23
87	8701	87154	CN	65	0.59	0.59
87	8701	87154	CN	72	1.16	1.16
87	8701	87154	CN	73	1.05	1
87	8701	87154	CP	84	6.98	6.9
87	8701	87154	CR	4	2.87	2.87
87	8701	87154	DI	43	2.47	2
87	8701	87154	CR	79	1.49	1.49
87	8701	87154	CR	53	0.78	0.78
87	8701	87154	CR	53	0.78	0.78
87	8701	87154	CR	53	1.7	1.7
87	8701	87154	CR	53	1.21	1.21
87	8701	87154	CR	53	1.21	1.21
87	8704	87154	BP	33	0.68	0.68
87	8704	87154	BP	34	0.62	0.62
87	8704	87154	BP	35	0.31	0.31
87	8704	87154	BP	36	0.58	0.57
87	8704	87154	BP	38	0.57	0.57
87	8704	87154	BP	63	0.78	0.78
87	8704	87154	BP	67	0.32	0.32
87	8704	87154	BP	64	0.48	0.48
87	8704	87154	BP	69	7.19	7.19
87	8704	87154	BP	68	0.13	0.13
87	8704	87154	BP	111	0.68	0.57
87	8704	87154	BR	13	1.85	1.85
87	8704	87154	BR	14	0.51	0.51
87	8704	87154	BR	15	1.07	0.93
87	8704	87154	BR	19	1.85	1.61
87	8704	87154	BR	67	0.42	0.42
87	8704	87154	BR	22	0.67	0.67
87	8704	87154	BR	23	0.64	0.64
87	8704	87154	BR	33	2.93	2.93
87	8704	87154	BR	34	0.75	0.75
87	8704	87154	BR	36	1.3	1.3
87	8704	87154	BR	37	0.88	0.88
87	8704	87154	BR	37	1.29	1.29
87	8704	87154	BR	38	0.68	0.68
87	8704	87154	BR	39	0.15	0.15
87	8703	87154	BR	35	0.9	0.9
87	8703	87154	BR	35	0.9	0.9
87	8704	87154	BR	66	0.18	0.18
87	8702	87154	BR	26	3.73	3.73
87	8703	87154	BR	26	3.73	3.73
87	8704	87154	BR	28	1.5	1.5
87	8704	87154	BN	12	0.2	0.2
87	8704	87154	BN	142	3.43	3.43
87	8704	87154	BV	88	1.81	1.81
87	8704	87154	BV	131	0.56	0.56
87	8704	87154	BV	152	1.08	1.08
87	8704	87154	BV	83	0.82	0.82

REPERTOIRE PARCELLAIRE

Département	N° agriculteur	Code INSEE commune	Section	N° plan	Surface cadastrale	SAU
87	8704	87154	BV	87	0.43	0.43
87	8704	87154	BV	98	0.61	0.61
87	8704	87154	BV	97	0.41	0.41
87	8704	87154	BV	99	0.78	0.78
87	8704	87154	BV	20	0.6	0.47
87	8704	87154	BV	21	1.06	1.06
87	8704	87154	BV	22	0.73	0.73
87	8704	87154	BV	23	0.64	0.64
87	8704	87154	BV	24	1.02	0.97
87	8704	87154	BV	167	0.12	0.12
87	8704	87154	BV	47	0.56	0.56
87	8704	87154	BO	1	0.78	0.78
87	8704	87154	BO	2	0.12	0.12
87	8704	87154	BT	24	0.52	0.52
87	8704	87154	BT	44	2.94	2.94
87	8704	87154	BZ	100	1.96	1.96
87	8704	87154	BZ	102	0.71	0.71
87	8704	87154	BY	37	3.79	3.79
87	8704	87154	CD	33	3.15	2.25
87	8704	87154	CD	34	1.92	1.89
87	8704	87154	CD	35	0.21	0.21
87	8704	87154	CD	36	0.67	0.67
87	8704	87154	CD	45	0.69	0.69
87	8704	87154	CD	46	0.93	0.93
87	8704	87154	BX	96	1.1	1.1
87	8704	87154	BW	20	2.83	2.8
87	8704	87154	BX	10	0.87	0.8
87	8704	87154	BX	18	1.51	1.51
87	8704	87154	BX	73	0.49	0.49
87	8704	87154	BW	65	0.25	0.25
87	8704	87154	BM	128	0.95	0.95
87	8704	87154	BP	10	0.72	0.72
87	8704	87154	BN	83	0.71	0.71
87	8704	87154	BN	41	0.28	0.28
87	8704	87154	BN	42	0.12	0.12
87	8704	87154	BN	43	0.12	0.12
87	8704	87154	BN	44	0.4	0.4
87	8704	87154	BN	60	0.07	0.07
87	8704	87154	BN	61	0.08	0.08
87	8704	87154	BN	62	0.19	0.18
87	8704	87154	BN	50	1.04	1.03
87	8704	87154	BN	51	0.45	0.45
87	8704	87154	BM	78	2.47	2.47
87	8704	87154	BM	79	0.64	0.64
87	8704	87154	BO	11	0.43	0.43
87	8704	87154	BO	17	0.16	0.16
87	8704	87154	BO	18	2.02	2.02
87	8704	87154	BO	7	0.08	0.08
87	8704	87154	BO	8	0.08	0.08
87	8704	87154	BO	9	0.29	0.29
87	8704	87154	BO	20	0.39	0.39
87	8704	87154	BV	79	0.77	0.69
87	8704	87154	BW	96	0.56	0.56
87	8704	87154	BX	30	0.63	0.63
87	8704	87154	BN	38	0.77	0.43
87	8704	87154	BN	18	0.15	0.07
87	8704	87154	BN	19	0.18	0.18
87	8704	87154	BN	20	0.17	0.17
87	8704	87154	BN	31	1.02	1.02
87	8704	87154	BN	35	0.75	0.75
87	8704	87154	BP	102	0.28	0.27
87	8704	87154	BP	106	0.4	0.4
87	8704	87154	BP	107	1.29	1.29
87	8704	87154	BP	109	0.6	0.59
87	8704	87154	BV	164	1.15	1.15
87	8704	87154	BI	130	0.99	0.99
87	8704	87154	BI	130	2.38	2.38
87	8704	87154	BI	130	1.21	1.21
87	8705	87154	DE	16	3.28	3.28
87	8705	87154	DE	17	1.4	1.4
87	8705	87154	DE	17	0.6	0.6
87	8705	87154	DE	17	4.89	4.89
87	8705	87154	DE	17	0.81	0.81
87	8711	87154	DH	29	1.56	1.56
87	8711	87154	EM	214	0.7	0.7
87	8711	87154	EM	216	1.3	1.3
87	8711	87154	DV	66	1.02	1.02
87	8711	87154	DV	67	1.6	1.6
87	8711	87154	DV	68	2.32	2.32
87	8711	87154	DV	69	1.06	1.06
87	8711	87154	DV	142	0.16	0.16
87	8711	87154	DV	143	0.2	0.2
87	8711	87154	DV	66	1.02	1.02
87	8711	87154	DV	67	1.6	1.6
87	8711	87154	DV	57	0.5	0.5
87	8711	87154	DV	79	0.79	0.79
87	8711	87154	DV	48	0.48	0.48
87	8711	87154	EV	4	1.73	1.73
87	8711	87154	EV	92	3.9	3.9
87	8717	87154	EV	71	4	4
87	8717	87154	AS	116	1.55	1.55
87	8717	87154	BE	81	1.03	1.03

REPERTOIRE PARCELLAIRE

Département	N° agriculteur	Code INSEE commune	Section	N° plan	Surface cadastrale	SAU
87	8717	87154	BE	82	0.46	0.46
87	8717	87154	BE	83	2.01	2.01
87	8717	87154	BE	84	1.12	1.12
87	8717	87154	BE	85	1.36	1.36
87	8717	87154	BE	71	0.49	0.49
87	8717	87154	BK	91	0.43	0.43
87	8717	87154	BH	1	3.77	3.77
87	8717	87154	BH	17	0.92	0.92
87	8717	87154	BH	2	1.09	1.09
87	8717	87154	BH	3	1.27	1.27
87	8717	87154	BH	4	1.07	1.07
87	8717	87154	BH	5	1.69	1.69
87	8717	87154	BH	7	1.36	1.36
87	8717	87154	BH	8	1.14	1.14
87	8717	87154	BH	9	23.75	23.75
87	8717	87154	BH	1	11.03	11.03
87	8717	87154	BI	72	0.76	0.76
87	8717	87154	BE	149	1.22	1.22
87	8717	87154	SY	45	9.29	9.29
87	8717	87154	EO	113	0.3	0.3
87	8717	87154	EO	126	0.61	0.61
87	8717	87154	EO	128	0.52	0.52
87	8717	87154	EO	132	0.12	0.12
87	8717	87154	EO	136	0.44	0.44
87	8717	87154	EO	138	0.05	0.05
87	8717	87154	EO	148	1.26	1.26
87	8717	87154	EO	149	1.97	1.97
87	8717	87154	EO	92	0.6	0.6
87	8717	87154	EO	93	0.28	0.28
87	8717	87154	ER	17	1.02	1.02
87	8717	87154	ER	24	0.39	0.39
87	8717	87154	ER	26	3.66	3.66
87	8717	87154	ER	1	4.3	4.3
87	8717	87154	EO	150	9.07	9.07
87	8717	87154	EO	89	0.51	0.51
87	8717	87154	BE	111	0.97	0.97
87	8717	87154	BE	169	0.92	0.92
87	8717	87154	BI	86 N	3.57	3.57
87	8717	87154	BI	86	17.76	17.76
87	8717	87154	BI	94	3.45	3.45
87	8717	87154	BI	131	2.17	2.17
87	8717	87154	BH	14	2.4	2.4
87	8717	87154	BH	15 A	2.44	2.44
87	8717	87154	BH	16 B	0.26	0.26
87	8717	87154	BH	16 D	0.17	0.17
87	8717	87154	BH	18	1.77	1.77
87	8717	87154	BH	31	5.98	5.98
87	8717	87154	CP	24	11.34	11.34
87	8717	87154	CP	108	2.74	2.74
87	8717	87154	CP	22	6.33	6.33
87	8717	87154	CP	3	0.41	0.41
87	8721	87154	DN	166	1.53	1.53
87	8721	87154	DO	136	0.4	0.4
87	8721	87154	DO	3	0.45	0.45
87	8721	87154	DO	6	0.34	0.34
87	8721	87154	DO	74	0.28	0.28
87	8721	87154	DO	137	6.47	6.47
87	8721	87154	DO	71	0.37	0.37
87	8721	87154	DO	133	0.59	0.59
87	8721	87154	DO	133	1.83	1.83
87	8721	87154	DO	48	2.77	2.77
87	8721	87154	DL	46	3.14	3.13
87	8721	87154	DL	47	1.47	1.47
87	8721	87154	DL	49	0.14	0.13
87	8721	87154	DL	50	0.7	0.69
87	8721	87154	DL	144	3.12	3.11
87	8721	87154	DL	152	0.01	0.01
87	8721	87154	DL	153	3.86	3.47
87	8723	87154	DS	26	0.47	0.47
87	8723	87154	DS	43	0.15	0.15
87	8725	87154	ET	21	0.38	0.38
87	8725	87154	ET	21	0.41	0.41
87	8725	87154	ET	52	0.12	0.12
87	8725	87154	ET	53	0.06	0.06
87	8725	87154	ET	185	1.52	1.52
87	8725	87154	ET	134	0.6	0.6
87	8725	87154	ET	135	0.19	0.19
87	8725	87154	ET	145	0.39	0.39
87	8725	87154	ET	97	0.83	0.83
87	8725	87154	ET	106	5.73	5.73
87	8725	87154	ET	107	1.33	1.33
87	8725	87154	ET	108	0.21	0.21
87	8725	87154	ET	109	0.19	0.19
87	8725	87154	ET	110	0.62	0.62
87	8723	87154	ET	111	1.03	1.03
87	8724	87154	ET	111	0.19	0.19
87	8725	87154	ET	111	0.5	0.5
87	8725	87154	ET	112	0.72	0.72
87	8725	87154	ET	113	0.28	0.28
87	8725	87154	ET	114	0.93	0.93
87	8725	87154	ET	129	0.38	0.38
87	8725	87154	ET	166	0.23	0.23

REPERTOIRE PARCELLAIRE

Département	N° agriculteur	Code INSEE commune	Section	N° plan	Surface cadastrale	SAU
87	8725	87154	ET	210	0.59	0.59
87	8725	87154	ET	267	1.19	0.82
87	8725	87154	ET	292	0.7	0.7
87	8725	87154	ET	14	0.67	0.67
87	8725	87154	ES	97	1.62	0.61
87	8725	87154	ES	98	19.93	18.71
87	8725	87154	ET	79	0.2	0.2
87	8725	87154	ER	6	0.19	0.19
87	8725	87154	ER	7	0.23	0.23
87	8725	87154	ER	10	0.76	0.76
87	8725	87154	ER	11	0.09	0.09
87	8725	87154	ER	12	0.71	0.71
87	8725	87154	ER	13	0.55	0.55
87	8725	87154	ER	14	0.32	0.32
87	8725	87154	ER	19	9.45	9.45
87	8725	87154	ER	20	0.8	0.8
87	8725	87154	ER	21	2.18	2.18
87	8725	87154	ER	22	1.66	1.66
87	8725	87154	ER	26	2.46	2.46
87	8725	87154	ET	72	0.27	0.27
87	8725	87154	ET	118	0.47	0.47
87	8725	87154	ES	38	0.66	0.66
87	8726	87154	ES	68	1.42	1.42
87	8726	87154	ES	70	0.63	0.63
87	8726	87154	EW	132	3.15	3.15
87	8726	87154	EW	134	0.11	0.11
87	8726	87154	EW	34	1.1	1.1
87	8726	87154	EW	34	0.13	0.13
87	8726	87154	EW	36	1.15	1.15
87	8726	87154	EW	6	1.07	1.07
87	8726	87154	EW	136	0.87	0.87
87	8726	87154	EW	138	1.43	1.43
87	8726	87154	EX	61	1.09	1.09
87	8726	87154	EX	62	0.38	0.38
87	8726	87154	EW	7	2.04	2.04
87	8726	87154	EW	13	1.39	1.39
87	8726	87154	EW	18	0.39	0.39
87	8726	87154	EW	58	2.9	2.9
87	8726	87154	EW	59	2.52	2.52
87	8726	87154	EW	147	0.66	0.48
87	8726	87154	EW	148	4.61	4.61
87	8726	87154	EW	50	0.48	0.48
87	8726	87154	EW	51	0.4	0.4
87	8727	87154	DL	8	0.58	0.58
87	8727	87154	DL	13	8.17	8.17
87	8727	87154	DL	3	0.12	0.12
87	8727	87154	DL	4	0.23	0.23
87	8727	87154	DL	5	0.13	0.13
87	8727	87154	DL	11	0.11	0.11
87	8727	87154	DL	11	0.61	0.61
87	8727	87154	DL	11	0.24	0.24
87	8727	87154	DL	12	2.14	2.14
87	8727	87154	DL	12	0.06	0.06
87	8727	87154	DL	12	1.31	1.31
87	8727	87154	DL	12	3.54	3.54
87	8727	87154	DL	25	2.44	2.43
87	8727	87154	DL	19	1.23	1.22
87	8727	87154	DL	53	2.45	2.45
87	8727	87154	DL	54	2.06	2.06
87	8727	87154	DL	55	1.92	1.92
87	8727	87154	DL	56	2.22	2.22
87	8727	87154	DH	6	1.73	1.73
87	8727	87154	DH	6	0.74	0.74
87	8727	87154	DH	6	2.01	2.01
87	8727	87154	DH	6	0.3	0.3
87	8727	87154	DH	6	0.55	0.54
87	8727	87154	DI	10	0.54	0.54
87	8727	87154	DI	10	0.93	0.93
87	8727	87154	DI	10	3.44	3.44
87	8727	87154	DI	7	0.31	0.31
87	8727	87154	DI	7	1.76	1.76
87	8727	87154	DI	8	1.73	1.73
87	8727	87154	DI	8	1.6	1.6
87	8727	87154	DI	8	2.83	2.83
87	8727	87154	DK	17	1.96	1.96
87	8727	87154	DK	17	1.46	1.46
87	8727	87154	DK	17	0.24	0.24
87	8727	87154	DL	15	3.94	3.94
87	8727	87154	DL	16	1.61	1.61
87	8727	87154	DL	17	1.75	1.75
87	8736	87154	EM	32	1.29	1.29
87	8736	87154	EM	40	2.39	2.39
87	8747	87154	EM	49	0.82	0.82
87	8747	87154	ER	5	6.52	5.96
87	8747	87154	ER	111	1.67	1.67
87	8747	87154	ER	111	0.88	0.88
87	8747	87154	ER	112	1.16	1.16
87	8747	87154	ER	112	1.35	1.35
87	8747	87154	ER	112	0.74	0.74
87	8747	87154	ER	139	0.7	0.7
87	8747	87154	ER	15	13.06	12.49
87	8747	87154	ES	27	1.68	1.68

REPERTOIRE PARCELLAIRE

Département	N° agriculteur	Code INSEE commune	Section	N° plan	Surface cadastrale	SAU
87	8747	87154	EO	48	0.66	0.66
87	8747	87154	EO	49	1.18	1.18
87	8747	87154	EO	63	0.5	0.5
87	8747	87154	EO	51	0.12	0.12
87	8747	87154	EO	144	1.07	1.07
87	8747	87154	EO	42	9.23	9.23
87	8747	87154	EO	68	0.9	0.9
87	8747	87154	EO	74	0.34	0.35
87	8747	87154	EO	75	0.3	0.32
87	8747	87154	EO	76	1.16	1.1
87	8747	87154	EO	87	0.32	0.32
87	8747	87154	EO	99	0.68	0.68
87	8747	87154	EO	100	0.56	0.56
87	8747	87154	EO	100	0.26	0.26
87	8747	87154	EO	109	1.73	1.53
87	8747	87154	EO	110	1.66	1.66
87	8747	87154	EO	125	0.51	0.51
87	8747	87154	EO	127	2.62	2.62
87	8747	87154	EO	129	0.03	0.03
87	8747	87154	EO	131	0.06	0.06
87	8747	87154	EO	133	0.13	0.13
87	8747	87154	EO	137	0.14	0.14
87	8747	87154	EO	116	0.24	0.24
87	8747	87154	EO	72	0.47	0.47
87	8749	87154	EO	71	0.24	0.24
87	8749	87154	EP	37	3.45	3.45
87	8749	87154	EP	43	0.99	0.99
87	8749	87154	EP	110	7.78	7.78
87	8749	87154	EP	124	1.19	1.19
87	8749	87154	EP	134	0.76	0.76
87	8749	87154	EP	36	6.96	6.34
87	8749	87154	ER	1	4.3	4.3
87	8749	87154	EO	47	0.99	0.99
87	8749	87154	ES	13	0.59	0.59
87	8749	87154	ES	15	0.41	0.41
87	8749	87154	ES	16	1.02	1.02
87	8749	87154	ES	17	1.35	1.35
87	8749	87154	ES	24	1.9	1.71
87	8749	87154	ES	66	2.04	1.9
87	8749	87154	ES	20	6.05	5.98
87	8749	87154	ER	36	4.11	4.11
87	8749	87154	ER	38	8.11	8.11
87	8704	87154	BP	33	0.68	0.68
87	8704	87154	BP	34	0.62	0.62
87	8704	87154	BP	35	0.31	0.31
87	8704	87154	BP	36	0.58	0.58
87	8704	87154	BP	38	0.63	0.63
87	8704	87154	BP	39	0.24	0.24
87	8704	87154	BP	40	0.29	0.29
87	8704	87154	BP	42	0.09	0.09
87	8704	87154	BP	43	0.28	0.28
87	8704	87154	BP	45	0.55	0.55
87	8704	87154	BP	64	0.48	0.48
87	8704	87154	BP	65	0.28	0.28
87	8704	87154	BP	66	0.18	0.18
87	8704	87154	BP	69	7.19	7.19
87	8704	87154	BP	123	1.69	1.69
87	8704	87154	BP	125A	2.39	2.39
87	8704	87154	BP	125B	11.51	11.51
87	8704	87154	BP	125D	1.72	1.72
87	8704	87154	BP	125E	0.72	0.72
87	8704	87154	BP	158	15.16	15.16
87	8704	87154	CD	45	0.69	0.69
87	8711	87162	CE	57	3.28	3.28
87	8711	87162	A	639	0.45	0.45
87	8711	87162	A	65	1.5	1.5
87	8711	87162	A	52	0.18	0.18
87	8711	87162	A	53	0.08	0.08
87	8711	87162	A	54	0.08	0.08
87	8711	87162	A	56	0.13	0.13
87	8711	87162	A	58	0.32	0.32
87	8711	87162	A	59	0.54	0.54
87	8711	87162	A	819	4.02	4.02
87	8711	87162	A	877	0.73	0.73
87	8711	87162	A	879	0.22	0.22
87	8711	87162	A	881	0.11	0.11
87	8711	87162	A	883	0.11	0.11
87	8711	87162	A	918	2.36	2
87	8711	87162	A	42	0.3	0.3
87	8711	87162	A	43	0.21	0.21
87	8719	87162	A	866	0.69	0.69
87	8719	87162	B	1010	0.24	0.24
87	8719	87162	B	438	0.39	0.39
87	8719	87162	B	443	0.36	0.36
87	8719	87162	B	668	1.61	1.61
87	8719	87162	B	669	0.16	0.15
87	8719	87162	B	677	0.25	0.25
87	8719	87162	B	712	0.96	0.96
87	8719	87162	B	713	0.14	0.14
87	8719	87162	B	719	0.15	0.15
87	8719	87162	B	894	0.05	0.05
87	8719	87162	B	911	0.14	0.13

REPERTOIRE PARCELLAIRE

Département	N° agriculteur	Code INSEE commune	Section	N° plan	Surface cadastrale	SAU
87	8719	87162	B	714	0.2	0.2
87	8719	87162	B	715	0.36	0.36
87	8719	87162	B	174	0.9	0.9
87	8719	87162	B	175	0.06	0.06
87	8719	87162	B	176	0.24	0.24
87	8719	87162	B	177	0.2	0.2
87	8719	87162	B	179	0.38	0.38
87	8719	87162	B	180	0.12	0.12
87	8719	87162	B	181	0.34	0.34
87	8719	87162	B	6	0.18	0.18
87	8719	87162	B	694	0.11	0.11
87	8719	87162	B	695	0.11	0.11
87	8719	87162	B	696	0.12	0.12
87	8719	87162	B	161	1.14	1.04
87	8719	87162	B	168	0.14	0.14
87	8719	87162	B	683	0.48	0.48
87	8719	87162	B	504	0.42	0.42
87	8719	87162	B	506	0.39	0.39
87	8719	87162	B	507	0.23	0.23
87	8719	87162	B	517	0.3	0.3
87	8719	87162	B	518	0.53	0.26
87	8719	87162	B	519	0.35	0.35
87	8719	87162	B	521	0.63	0.63
87	8719	87162	B	961	0.14	0.14
87	8719	87162	B	571	0.57	0.57
87	8719	87162	B	573	0.82	0.82
87	8719	87162	B	430	0.67	0.67
87	8719	87162	B	431	0.41	0.41
87	8719	87162	B	737	0.09	0.09
87	8719	87162	B	738	0.08	0.08
87	8719	87162	B	78	0.17	0.17
87	8725	87164	A	709	2.22	2.22
87	8725	87164	A	172	1.03	1.03
87	8725	87164	A	176	0.74	0.74
87	8725	87164	A	177	1.72	1.72
87	8725	87164	A	179	1.02	0.2
87	8725	87164	A	565	2.4	2.4
87	8725	87164	A	705	1.32	1.32
87	8725	87164	A	706	3.2	1
87	8725	87164	A	707	1.32	1.12
87	8725	87164	A	708	1.31	1.31
87	8725	87164	A	182	1.42	1.42
87	8725	87164	A	184	1.57	1.57
87	8725	87164	A	562	0.88	0.88
87	8725	87164	A	486	1.1	1.1
87	8725	87164	A	488	1.24	1.24
87	8725	87164	A	489	0.26	0.26
87	8711	87185	AB	490	0.28	0.2
87	8711	87185	AB	203	0.89	0.89
87	8711	87185	AS	205	1.79	1.79
87	8711	87185	AS	118	0.88	0.88
87	8711	87185	AS	145	0.19	0.19
87	8711	87185	AS	148	0.31	0.31
87	8711	87185	AS	149	0.13	0.13
87	8711	87185	AS	150	0.22	0.22
87	8711	87185	AS	151	0.25	0.25
87	8711	87185	AS	152	0.33	0.1
87	8711	87185	AS	155	0.8	0.8
87	8711	87185	AS	185	0.23	0.23
87	8711	87185	AS	196	0.45	0.45
87	8711	87185	AS	199	0.32	0.32
87	8711	87185	AS	202	0.25	0.25
87	8711	87185	AS	203	1.29	1.29
87	8711	87185	AS	205	0.1	0.1
87	8711	87185	AS	206	0.51	0.51
87	8711	87185	AS	207	0.37	0.37
87	8711	87185	AS	208	0.08	0.08
87	8711	87185	AS	215	1.08	1.08
87	8711	87185	AS	216	0.27	0.27
87	8711	87185	AT	454	0.15	0.15
87	8711	87185	AT	106	2.45	2.45
87	8711	87185	AT	257	0.11	0.11
87	8711	87185	AT	259	1.57	1.57
87	8711	87185	AT	262	0.37	0.37
87	8711	87185	AT	71	1.5	1.5
87	8711	87185	AT	72	0.06	0.06
87	8711	87185	AT	73	0.2	0.2
87	8711	87185	AT	78	0.31	0.31
87	8711	87185	AT	80	1.75	1.75
87	8711	87185	AT	81	0.15	0.15
87	8711	87185	AT	82	2.55	2.55
87	8711	87185	AT	84	0.53	0.53
87	8711	87185	AT	85	0.21	0.21
87	8711	87185	AT	86	0.07	0.07
87	8711	87185	AT	87	0.59	0.59
87	8711	87185	AT	88	0.75	0.75
87	8711	87185	AT	89	0.41	0.41
87	8711	87185	AT	90	0.13	0.13
87	8711	87185	AT	91	0.58	0.58
87	8711	87185	AS	268	0.14	0.14
87	8711	87185	AS	351	0.23	0.23
87	8711	87185	AT	2	1.67	1.67

REPERTOIRE PARCELLAIRE

Département	N° agriculteur	Code INSEE commune	Section	N° plan	Surface cadastrale	SAU
87	8711	87185	AT	206	0.19	0.19
87	8711	87185	AT	207	0.44	0.44
87	8711	87185	AT	5	1.05	1.05
87	8711	87185	AT	6	0.61	0.61
87	8711	87185	AT	8	0.44	0.44
87	8711	87185	AT	176	0.78	0.78
87	8711	87185	AT	188	0.58	0.58
87	8711	87185	AT	38	0.5	0.5
87	8711	87185	AT	39	0.53	0.5
87	8711	87185	AT	100	0.33	0.33
87	8711	87185	AT	101	0.18	0.18
87	8711	87185	AT	102	0.16	0.16
87	8711	87185	AT	103	0.2	0.2
87	8711	87185	AT	104	0.6	0.6
87	8711	87185	AT	105	0.22	0.22
87	8711	87185	AT	272	0.51	0.51
87	8711	87185	AT	44	0.37	0.37
87	8711	87185	AT	46	0.19	0.19
87	8711	87185	AT	65	2.47	2.47
87	8711	87185	AT	66	0.97	0.97
87	8711	87185	AT	67	0.51	0.51
87	8711	87185	AT	68	2.27	2.27
87	8711	87185	AT	92	0.47	0.47
87	8711	87185	AT	94	1.44	1.44
87	8711	87185	AT	95	0.09	0.09
87	8711	87185	AT	96	0.36	0.36
87	8711	87185	AT	97	0.88	0.88
87	8711	87185	AT	98	0.72	0.72
87	8711	87185	AT	99	0.55	0.55
87	8711	87185	AT	115	1.44	1.3
87	8711	87185	AT	116	0.44	0.44
87	8711	87185	AT	117	0.19	0.19
87	8711	87185	AT	118	0.22	0.22
87	8711	87185	AT	119	0.55	0.55
87	8711	87185	AT	120	0.16	0.16
87	8711	87185	AT	121	0.23	0.23
87	8711	87185	AT	229	0.44	0.44
87	8711	87185	AT	230	0.08	0.08
87	8711	87185	AT	245	0.35	0.35
87	8711	87185	AD	91	1.3	1.3
87	8711	87185	AD	92	1.18	1.18
87	8711	87185	AD	93	2.25	2.25
87	8711	87185	AV	75	0.45	0.45
87	8711	87185	AV	78	1.03	1.03
87	8711	87185	AV	79	1.18	1.18
87	8711	87185	AV	80	0.43	0.43
87	8717	87185	AT	13	3.59	1.7
87	8717	87185	AC	95	1.02	1.02
87	8717	87185	AH	5	0.46	0.46
87	8717	87185	AH	7	1.43	1.43
87	8717	87185	AH	8	0.53	0.53
87	8717	87185	AC	97	1.29	1.29
87	8717	87185	AH	2	4.27	4.27
87	8717	87185	AC	94	2.84	2.84
87	8717	87185	AC	103	0.17	0.17
87	8717	87185	AC	132	3.8	3.8
87	8717	87185	AC	21	2.01	2.01
87	8717	87185	AC	23	9.58	9.58
87	8717	87185	AC	24	0.06	0.06
87	8717	87185	AC	25	0.54	0.54
87	8717	87185	AC	10	2.41	2.41
87	8717	87185	AC	108	0.12	0.12
87	8717	87185	AC	109	0.44	0.44
87	8717	87185	AC	116	0.91	0.91
87	8717	87185	AC	117	0.91	0.91
87	8717	87185	AC	122	0.19	0.19
87	8717	87185	AC	124	0.19	0.19
87	8717	87185	AC	126	4.46	4.46
87	8717	87185	AC	13	2.11	2.11
87	8717	87185	AC	8	1.89	1.89
87	8717	87185	AC	9	0.08	0.08
87	8719	87185	AH	10	1.25	1.25
87	8719	87185	AH	11	0.64	0.64
87	8719	87185	AH	12	0.92	0.92
87	8719	87185	AH	13	0.24	0.24
87	8719	87185	AH	14	0.91	0.91
87	8719	87185	AH	15	1.07	1.07
87	8719	87185	AH	17	2	2
87	8719	87185	AH	18	0.12	0.12
87	8719	87185	AH	19	1.24	1.24
87	8719	87185	AH	22	0.96	0.96
87	8719	87185	AH	23	0.62	0.62
87	8719	87185	AH	68	0.17	0.17
87	8719	87185	AH	70	0.82	0.82
87	8719	87185	AH	71	0.45	0.45
87	8719	87185	AH	73	1.35	1.34
87	8719	87185	AH	74	0.29	0.29
87	8719	87185	AH	75	0.31	0.31
87	8719	87185	AH	104	0.25	0.25
87	8719	87185	AH	20	0.31	0.31
87	8729	87185	AH	76	0.89	0.89
87	8729	87185	AK	15	0.69	0.69

REPERTOIRE PARCELLAIRE

Département	N° agriculteur	Code INSEE commune	Section	N° plan	Surface cadastrale	SAU
87	8729	87185	AK	16	3.14	3.14
87	8729	87185	AK	228	1.26	1.26
87	8729	87185	AK	229	0.41	0.41
87	8729	87185	AK	242	0.05	0.05
87	8729	87185	AI	66	0.92	0.61
87	8729	87185	AK	11	3.1	3.1
87	8729	87185	AK	235	0.25	0.25
87	8729	87185	AK	241	2.46	2.46
87	8729	87185	AK	246	0.81	0.81
87	8729	87185	AK	247	1.1	1.1
87	8729	87185	AI	69	1.46	1.46
87	8729	87185	AI	69	1.46	1.46
87	8729	87185	AK	7	3.93	3.93
87	8729	87185	AK	12	2.47	2.47
87	8729	87185	AK	13	1.95	1.95
87	8729	87185	AL	179	0.53	0.53
87	8729	87185	AL	180	2.31	1.44
87	8729	87185	AL	180	2.31	0.87
87	8729	87185	AI	86	0.66	0.66
87	8729	87185	AI	88	0.9	0.9
87	8729	87185	AI	82	0.83	0.83
87	8729	87185	AI	83	0.16	0.16
87	8729	87185	AI	85	0.5	0.5
87	8729	87185	AI	82	0.83	0.83
87	8729	87185	AI	133	0.12	0.12
87	8729	87185	AI	91	0.55	0.55
87	8729	87185	AI	96	0.92	0.92
87	8729	87185	AI	187	0.53	0.53
87	8729	87185	AI	189	0.49	0.49
87	8729	87185	AI	190	1.27	1.27
87	8729	87185	AI	325	2.22	2.22
87	8729	87185	AI	170	0.39	0.39
87	8729	87185	AI	200	0.38	0.38
87	8729	87185	AI	311	0.01	0.01
87	8729	87185	AI	171	0.59	0.59
87	8729	87185	AI	207	0.43	0.43
87	8729	87185	AI	208	2.16	2.15
87	8729	87185	AI	219	0.15	0.15
87	8729	87185	AI	303	0.37	0.37
87	8729	87185	AI	310	0.01	0.01
87	8729	87185	AI	25	0.8	0.8
87	8729	87185	AI	78	0.76	0.76
87	8729	87185	AI	74	0.82	0.82
87	8729	87185	AI	75	0.7	0.7
87	8729	87185	AI	76	0.33	0.33
87	8729	87185	AI	77	1.49	1.49
87	8729	87185	AI	79	1	1
87	8729	87185	AI	46	0.06	0.06
87	8729	87185	AI	47	2.94	2.94
87	8729	87185	AI	72	0.8	0.8
87	8729	87185	AI	73	0.49	0.49
87	8729	87185	AI	70	0.41	0.41
87	8729	87185	AI	71	1.46	1.46
87	8729	87185	AB	73	1.01	1.01
87	8729	87185	AB	75	0.87	0.87
87	8729	87185	AB	76	3.74	3.74
87	8729	87185	AI	52	0.14	0.14
87	8729	87185	AI	57	1.26	1.26
87	8729	87185	AI	58	0.68	0.68
87	8729	87185	AI	60	1.06	1.06
87	8729	87185	AI	212	0.64	0.64
87	8729	87185	AI	213	1.27	1.27
87	8729	87185	AI	48	0.67	0.67
87	8729	87185	AI	50	4.56	4.56
87	8729	87185	AI	51	0.48	0.48
87	8729	87185	AI	53	1.43	1.43
87	8729	87185	AI	56	0.67	0.67
87	8729	87185	AI	59	0.43	0.43
87	8729	87185	AB	77	0.26	0.26
87	8729	87185	AB	91	0.49	0.49
87	8729	87185	AB	94	2.06	2.06
87	8729	87185	AB	199	0.1	0.1
87	8729	87185	AB	209	0.32	0.32
87	8729	87185	AB	212	2.35	2.35
87	8729	87185	AC	64	2.26	2.26
87	8729	87185	AB	200	0.15	0.15
87	8729	87185	AB	211	0.68	0.68
87	8729	87185	AC	72	0.93	0.93
87	8729	87185	AC	76	1.84	1.84
87	8744	87185	AY	346	3.05	2.6
87	8744	87185	AS	303	0.54	0.54
87	8744	87185	AS	305	1.37	1.37
87	8742	87202	AS	338	0.34	0.34
87	8742	87202	A	268	0.35	0.35
87	8742	87202	A	269	0.52	0.52
87	8742	87202	A	270	0.31	0.31
87	8742	87202	A	956	0.5	0.5
87	8742	87202	A	960	0.14	0.14
87	8742	87202	A	261	0.85	0.85
87	8742	87202	A	955	1.03	1.03
87	8742	87202	A	957	2.14	2.14
87	8742	87202	A	265	0.38	0.38

REPERTOIRE PARCELLAIRE

Département	N° agriculteur	Code INSEE commune	Section	N° plan	Surface cadastrale	SAU
87	8742	87202	A	261	0.85	0.85
87	8742	87202	A	257	0.79	0.79
87	8742	87202	A	256	0.48	0.48
87	8742	87202	A	247	1.86	1.86
87	8742	87202	A	249	1.31	1.31
87	8742	87202	A	82	0.32	0.32
87	8742	87202	A	250	0.21	0.21
87	8742	87202	A	933	0.23	0.23
87	8742	87202	A	251	0.26	0.26
87	8742	87202	A	253	0.38	0.38
87	8742	87202	A	107	0.2	0.2
87	8742	87202	A	108	0.06	0.06
87	8742	87202	A	98	0.71	0.71
87	8742	87202	A	92	0.16	0.16
87	8742	87202	A	91	0.65	0.65
87	8742	87202	A	960	0.14	0.14
87	8742	87202	A	252	0.82	0.82
87	8742	87202	A	239	1.55	1.55
87	8742	87202	A	241	0.84	0.84
87	8742	87202	A	281	0.59	0.59
87	8742	87202	A	283	1.65	1.65
87	8742	87202	A	276	0.65	0.65
87	8742	87202	A	277	0.12	0.12

ANNEXE B : Liste des stockages intermédiaires autorisés en Charente

SITE	COMMUNE	SECTION	FEUILLE	PARCELLE	SURFACE NECESSAIRE STABILISEE (m ²)
LA GOUIE	CHABRAC	B	F2	829	725
CHEZ BELLIVIER	SAULGOND	E	F3	465	180
VENDIOGRE	SAULGOND	A	F2	105	550
LES DAUGES	CHASSENON	A	F1	40	725
BENETEX	SAULGOND	B	F3	694, 695, 696	650
BUSSIEREX	BRIGUEUIL	C	F2	1037	725
LA GRANGE ROUGE	MONTROLLET	C	F1	342	360
AGNAS	EXIDEUIL	A	F1	551	180
LES TERMES	CHABANAIS	C	F3	472	725
VERGNOLLET	CHABRAC	D	F3	390	360
LE NOMTRAIL	BRIGUEUIL	H	F2	208	800
LE MARAMET	CHIRAC	C	F3	900	300
LES BORDERIES	CHABRAC	A	F3	715	550
POURSAC	CHABRAC	A	F3	788, 799	360
CACHERAT	ETAGNAC	G	F1	42	180
LE COURTIEUX	CHIRAC	D	F1	166	360

ANNEXE C : Liste des stockages intermédiaires
du département de la Haute-Vienne

N° du site	LIEU-DIT	COMMUNE	SECTION	PARCELLE	SURFACE NECESSAIRE STABILISEE (m²)
1	Le Mas	SAINT JUNIEN	BV	66 a, 67 a	1000
2	Raquiaud	SAINT JUNIEN	BH	1c	500
3	Le Bouchet	SAINT JUNIEN	ES	45	500
4	Florensac	SAINT VICTURNIEN	AC	23	400
5	La Malaise	SAINT BRICE	C2	1232	500
6	Mazenty	ORADOUR SUR GLANE	BD	242	400
7	Lavaud	SAINT BRICE	B2	308	750
8	Le Mas Ferrat	ORADOUR SUR GLANE	BM	24	400
9	Le Mas du Puy	ORADOUR SUR GLANE	AM	152, 153, 154	400
10	Le Grand Best	ORADOUR SUR GLANE	AC	28	1000
11	Villemonteix	JAVERDAT	D	133, 134	400
12	Ovier-Grateresse	CIEUX	C4	644	750

ANNEXE D

IMPLANTATION DES STOCKAGES INTERMEDIARES

CHARENTE

DIRECTION GENERALE DES IMPOTS
SERVICE DES OPERATIONS FISCALES ET FONCIERES
CADASTRE

Tableau d'assemblage

Section A Feuille n° 3

Echelle : 1/... 2500

EXTRAIT DU PLAN CADASTRAL

COMMUNE : Chelovec



Coût du présent extrait : ... 23 ... F

CENTRE DES IMPOTS FONCIER
CADASTRE
Hôtel des Impôts
Rue de la Combe
16300 SOYAUX

Extrait certifié conforme
au plan cadastral
A Soyaux le
06 AVR. 2000

Le Responsable du Centre foncier

F TERRASSIER

DÉPARTEMENT :
CHARENTE

DIRECTION GÉNÉRALE DES IMPÔTS
SERVICE DES OPÉRATIONS FISCALES ET FONCIÈRES
CADASTRE

VERGNOLLET

GAEC GRANET

Tableau d'assemblage

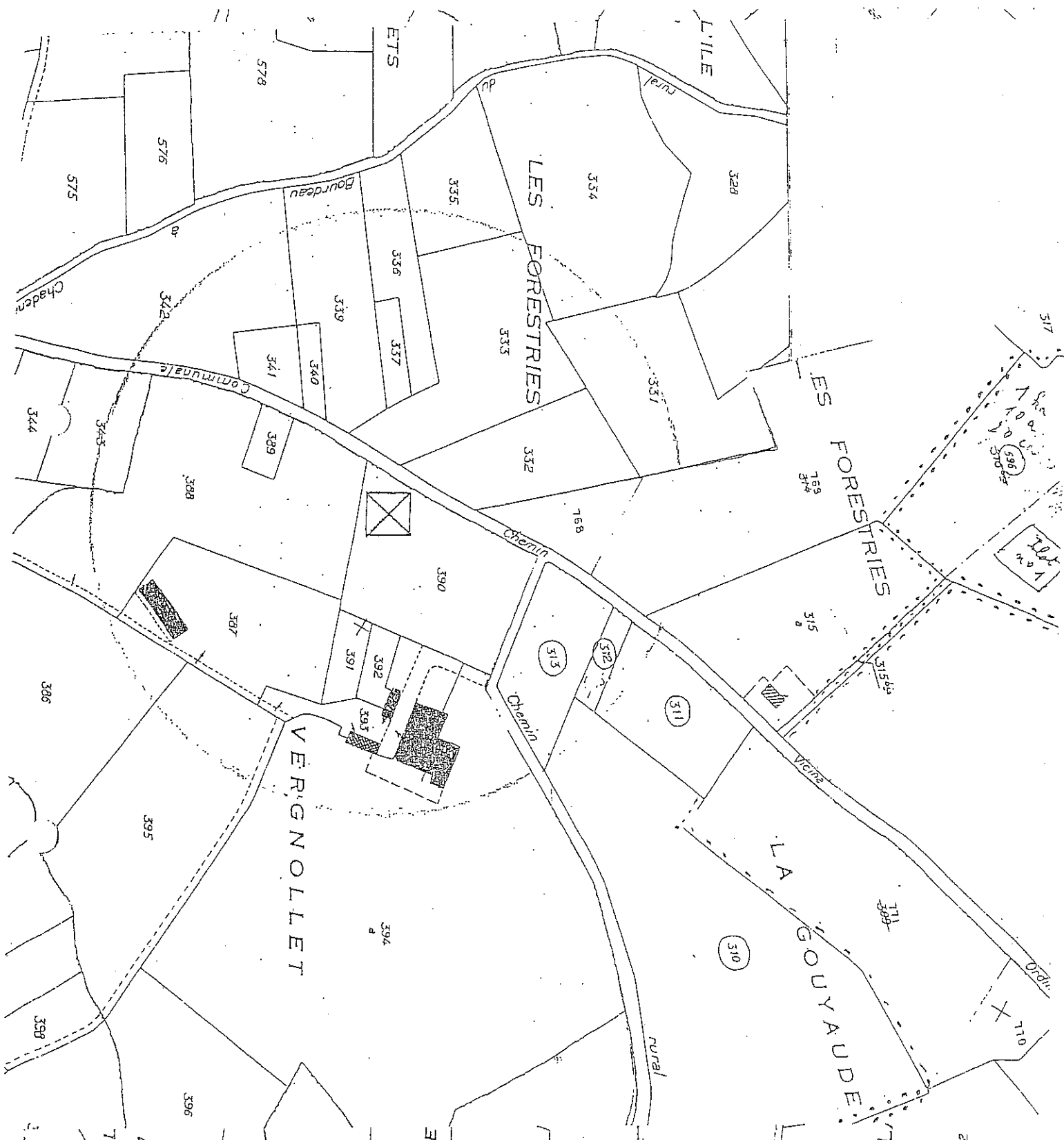
Section D Feuille n° 3

Echelle : 1/2500

OSIAMIHE

Chabre

EXTRAIT DU PLAN CADASTRAL



N° d'ordre au registre de constatation
des droits :

Coût du présent extrait : 23 F

CENTRE DES IMPÔTS FONCIER
CADASTRE
Hôtel des Impôts
Rue de la Combe
15800 SOYAUX

Extrait certifié conforme
au plan cadastral
A Soyaux le

06 AVR. 2000

Le Responsable du Centre foncier

[Signature]

F TERRASSIER

DÉPARTEMENT :
CHARENTE

COMMUNE :
Chéreau

DIRECTION GÉNÉRALE DES IMPÔTS
SERVICE DES OPÉRATIONS FISCALES ET FONCIÈRES
CADASTRE

LA GOUIE

BURBAUD Raymond

Tableau d'assemblage

Section ... *B* ... Feuille n° *2*

Echelle : 1/ *2500*

EXTRAIT DU PLAN CADASTRAL



N° d'ordre au registre de constatation
des droits :

Coût du présent extrait : ... *23* ... F

CENTRE DES IMPÔTS FONCIER
CADASTRE
Hôtel des Impôts
Rue de la Combe
16800 SOYAUX

Extrait certifié conforme
au plan cadastral
A Soyaux le
06 AVR. 2000

Le Responsable du Centre local

F. Terrassier
F TERRASSIER

DEPARTEMENT :
CHARENTE

COMMUNE :
Chabrac

DIRECTION GENERALE DES IMPOTS
SERVICE DES OPERATIONS FISCALES ET FONCIERES
CADASTRE

POURSAC

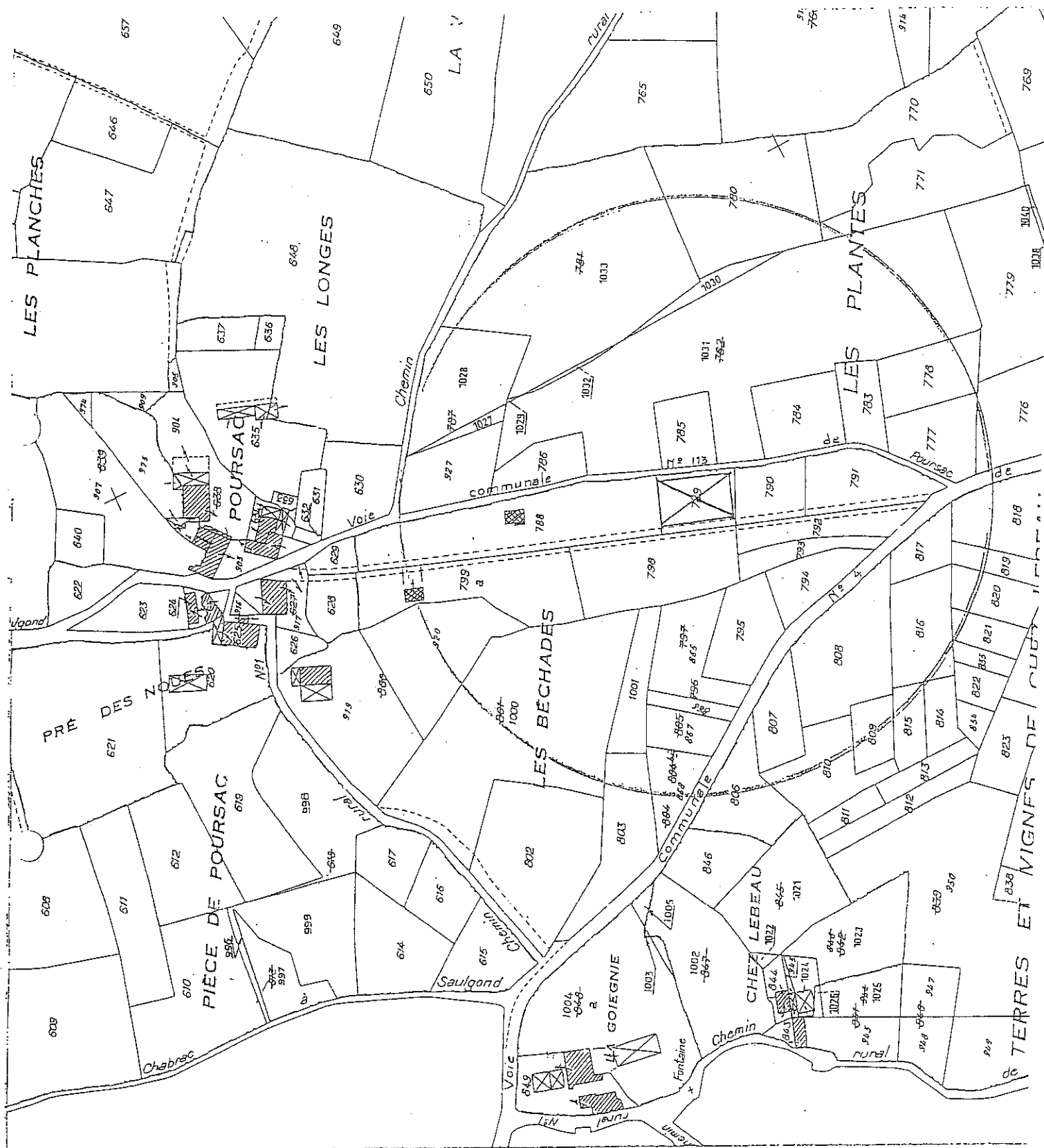
PESTOUX

Tableau d'assemblage

Section A Feuille n° 3

Echelle : 1/... 2500

EXTRAIT DU PLAN CADASTRAL



N° d'ordre au registre de constatation
des droits : 23

Conté du présent extrait : 23 F

CENTRE DES IMPOTS FONCIER
CADASTRE
Hôtel des Impôts
Rue de la Combe
16800 SOYAUX

Extrait certifié conforme
au plan cadastral
A Soyaux le

06 AVR. 2000

Le Responsable du Centre foncier

F. Terrassier

F. TERRASSIER

DEPARTEMENT
CHARENTE

DIRECTION GENERALE DES IMPOTS
SERVICE DES OPERATIONS FISCALES ET FONCIERES
CADASTRE

LE COURTIEUX

ROUGIER Louis

Tableau d'assemblage

Section Feuille n° 1

Echelle : 1/2500

EXTRAIT DU PLAN CADASTRAL



N° d'ordre au registre de constatation
des droits :

Coût du présent extrait 23 F

CENTRE DES IMPOTS FONCIER
CADASTRE
Hôtel des Impôts
Rue de la Combe
16800 SOYAUX

Extrait certifié conforme
au plan cadastral
A Soyaux le

06 AVR. 2000
Le Responsable du Centre foncier

F TERRASSIER

DÉPARTEMENT :
CHARENTE

COMMUNE :

Chirac

DIRECTION GÉNÉRALE DES IMPÔTS
SERVICE DES OPÉRATIONS FISCALES ET FONCIÈRES
CADASTRE

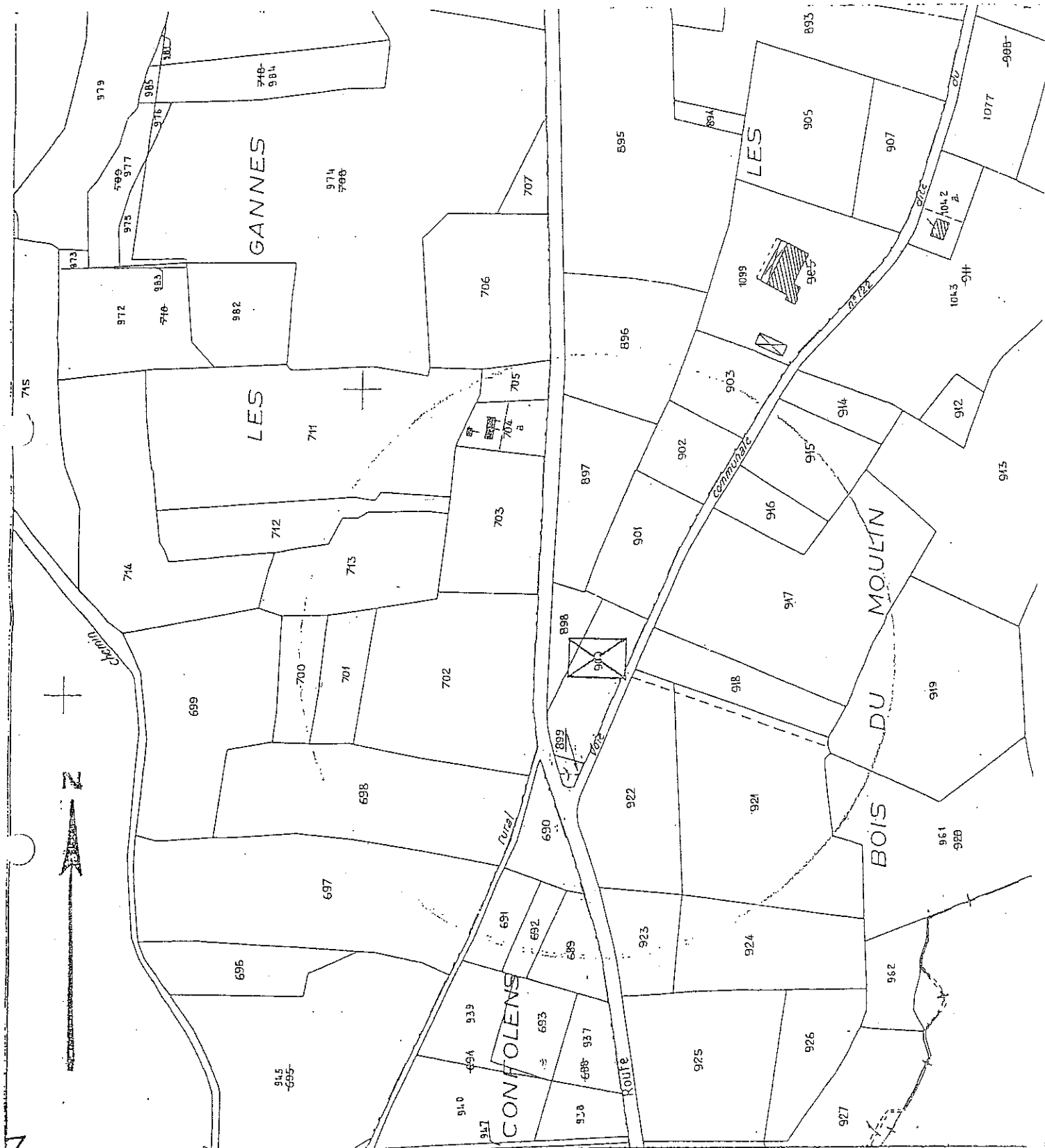
LE MARAMET

SCEA DES GANNES
Tableau d'assemblage

Section C Feuille n° 3

Echelle : 1/2500

EXTRAIT DU PLAN CADASTRAL



N° d'ordre au registre de constatation
des droits :

Coût du présent extrait : 23 F

CENTRE DES IMPÔTS FONCIER
CADASTRE
Hôtel des Impôts
Rue de la Combe
16800 SOYAUX

Extrait certifié conforme
au plan cadastral
A Soyaux le
06 AVR. 2000

Le Responsable du Centre foncier

[Signature]

F TERRASSIER

EXTRAIT DU PLAN CADASTRAL



N° d'ordre du registre de conservation
des droits

Cote du présent extrait 23 F

CENTRE DES IMPOTS FONCIER
CADASTRAL
Hôtel des Impôts
Rue de la Combe
16800 SOYAUX

Extrait certifié conforme
au plan cadastral
A Soyaux le
06 AVR. 2000

Le Responsable du Centre Foncier

OKerassier

F KERASSIER

TECHNIQUE:
Saulgand

F. TERRASSIER

DÉPARTEMENT
CHARENTE

DIRECTION GÉNÉRALE DES IMPÔTS
SERVICE DES OPÉRATIONS FISCALES ET FONCIÈRES
CADASTRE

BENETEIX

EARL RIVAUD Bruno

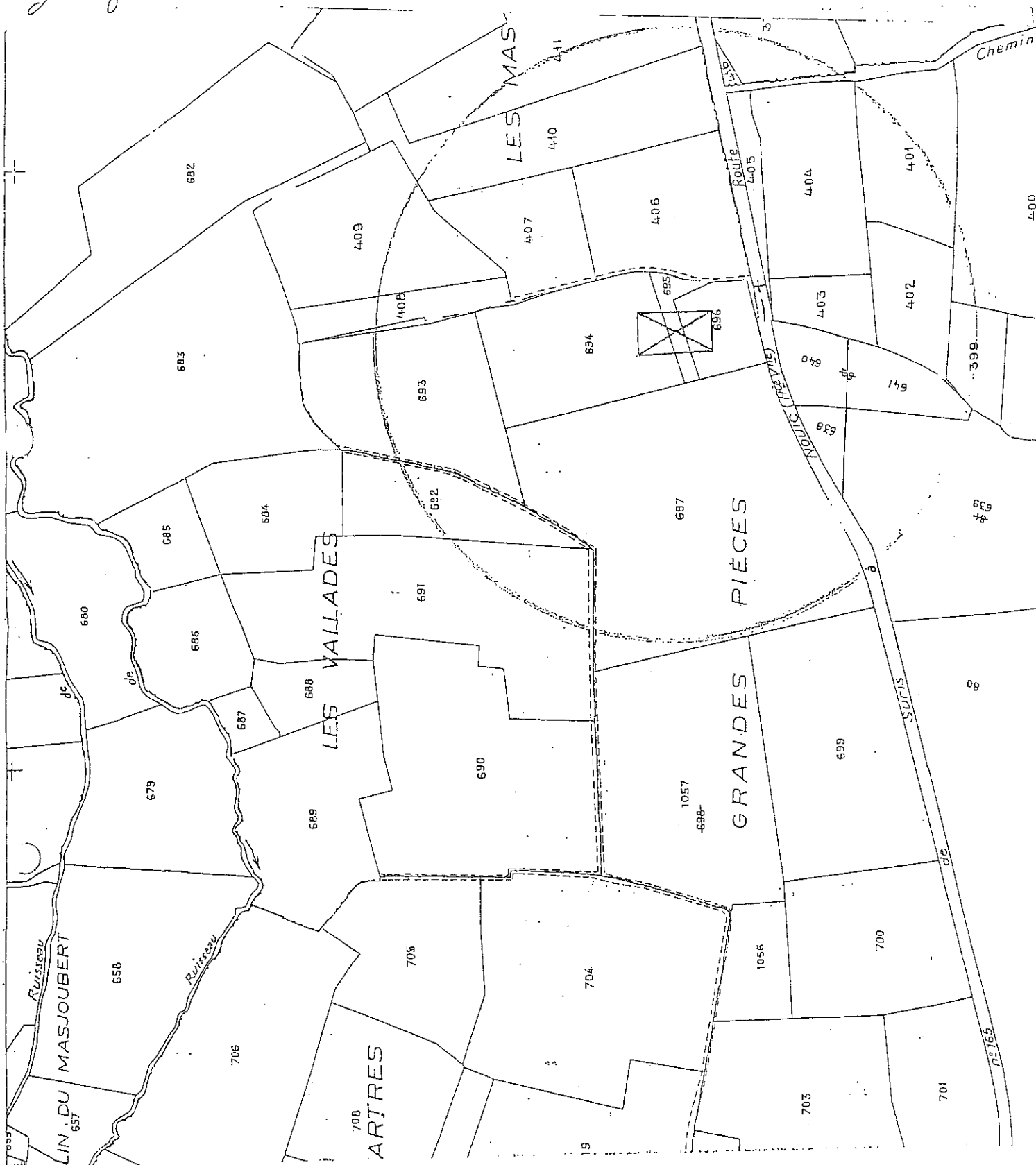
Tableau d'assemblage

Section ... B ... Feuille n° 3

Echelle : 1/... 2500

COMMUNE :

EXTRAIT DU PLAN CADASTRAL



(1) d'ordre au registre de constatation
des droits

Coût du présent extrait : 23... F

CENTRE DES IMPÔTS FONCIER
CADASTRE
Hôtel des Impôts
Rue de la Combe
16100 ST LAUX

Extrait certifié conforme
au plan cadastral
A Soyaux le
06 AVR. 2000

La Responsable du Centre foncier

[Signature]

F. TERRASSIER

DEPARTEMENT
CHARENTE

COMMUNE
Chassenon.

DIRECTION GENERALE DES IMPOTS
SERVICE DES OPERATIONS FISCALES ET FONCIERES
CADASTRE

LES DAUGES

EARL DE LA PETITE DAUGE

Tableau d'assemblage

Section ... *A* ... Feuille n° *1*

Echelle : 1/... *2500*

EXTRAIT DU PLAN CADASTRAL



1^{er} d'ordre au registre de constatation
des droits :

Coût du présent extrait *23* F

CENTRE DES IMPOTS FONCIER
CADASTRE
Hôtel des Impôts
Rue de la Combe
16300 SOYAUX

Extrait certifié conforme
au plan cadastral
A Soyaux le

06 AVR. 2000

Le Responsable du Censur foncier.

Herrmann

F. TERRASSIER

DEPARTEMENT
CHARENTE

COMMUNE
Brigueuil

DIRECTION GENERALE DES IMPOTS
SERVICE DES OPERATIONS FISCALES ET FONCIERES
CADASTRE

BUSSIERIEX

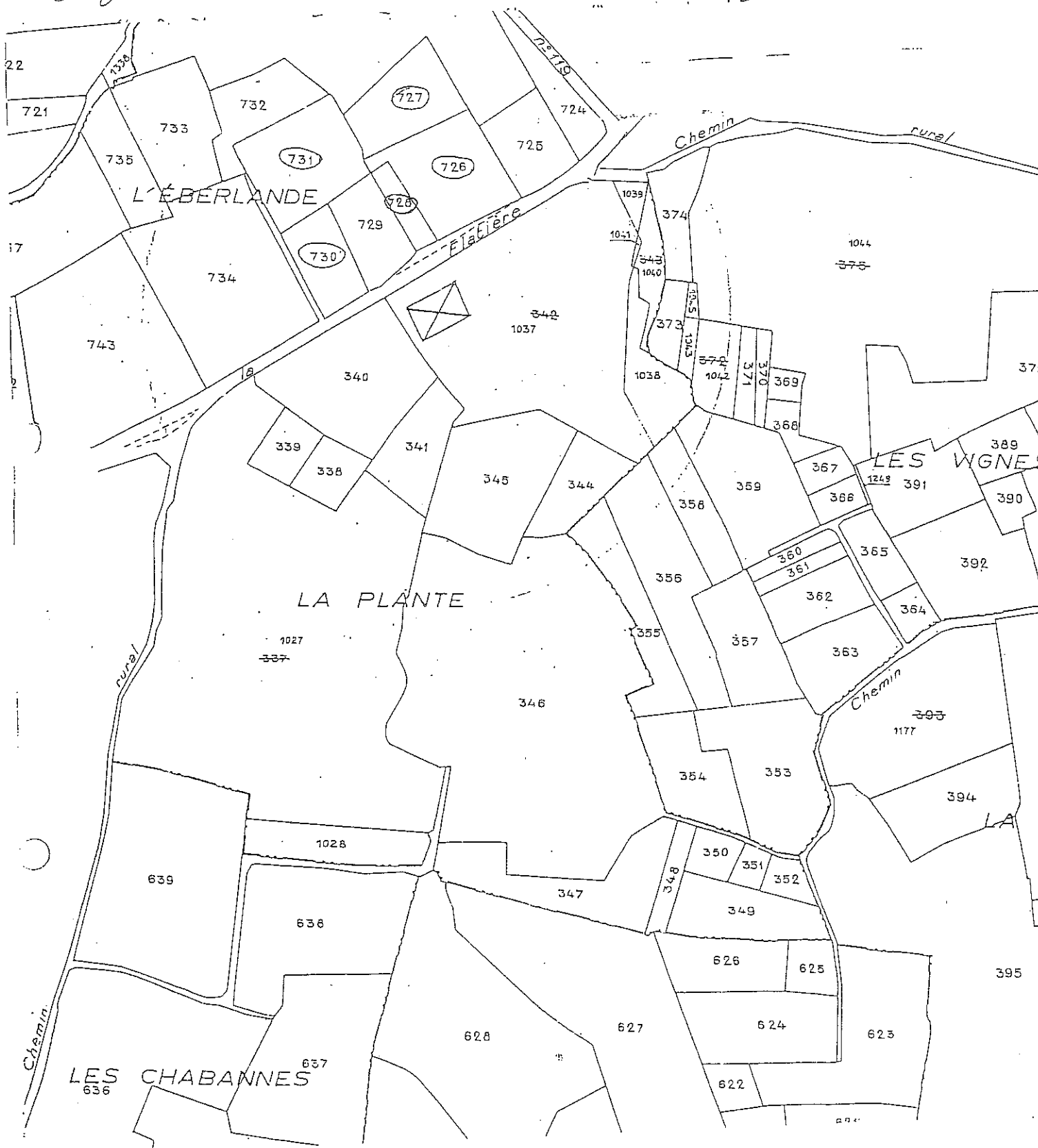
Mr CREMOUX

Tableau J. Assemblage

Section ... *C* ... Feuille n° *2*

Echelle : 1/... *2500*


EXTRAIT DU PLAN CADASTRAL



N° d'ordre au registre de constatation
des droits :

Coût du présent extrait : ... *23* ... F

CENTRE DES IMPOTS FONCIER
CADASTRE
Hôtel des Impôts
Rue de la Combe
16300 SOYAUX



Extrait certifié conforme
au plan cadastral
A Soyaux le

06 AVR. 2000

Le Responsable du Centre foncier

F. Terrassier

F. TERRASSIER

DÉPARTEMENT :
CHARENTE

COMMUNE :
Sacquenil

DIRECTION GÉNÉRALE DES IMPÔTS
SERVICE DES OPÉRATIONS FISCALES ET FONCIÈRES
CADASTRE

LE NOMTRAIL

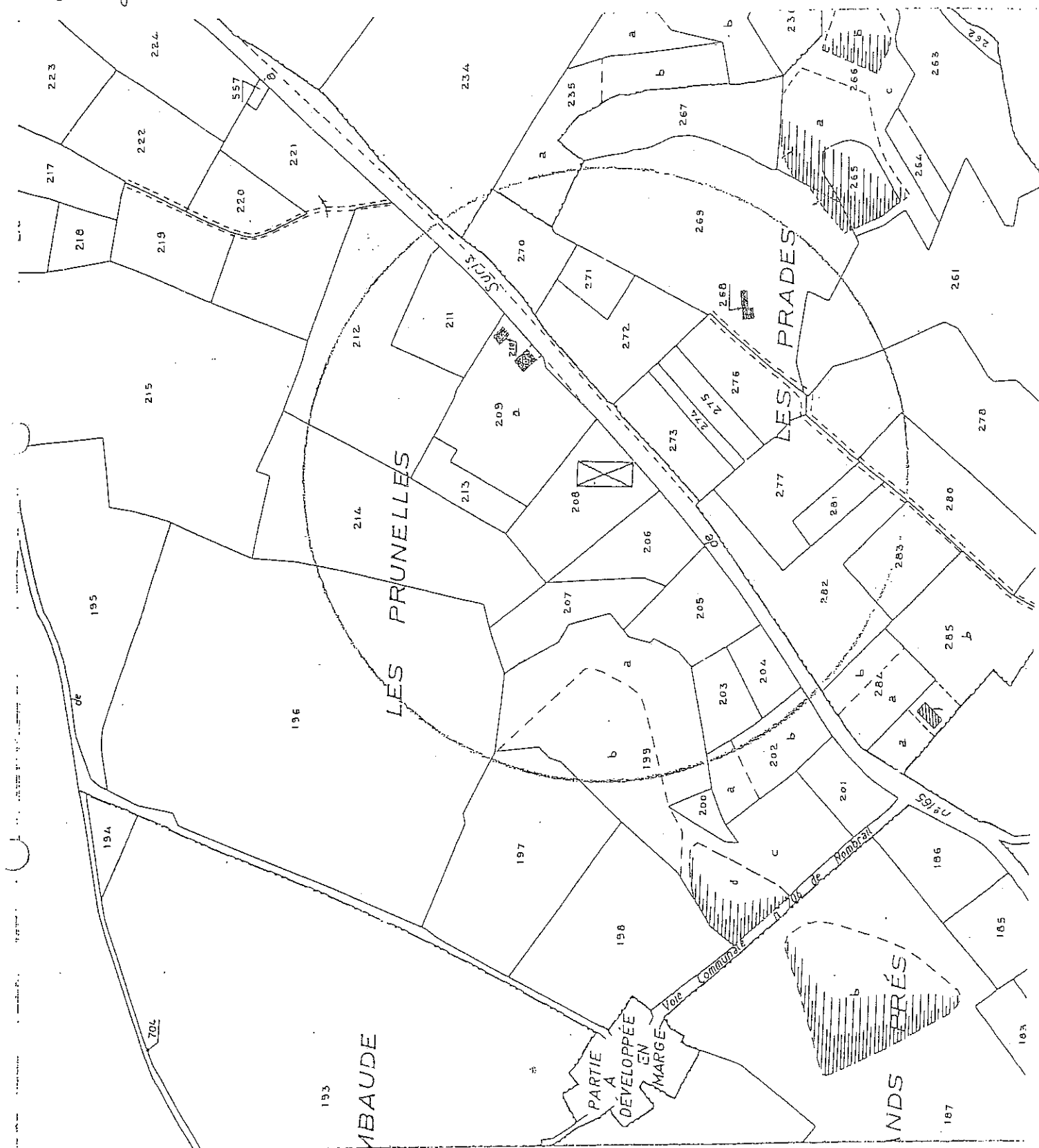
QUELQUE PART

Taillon d'urbanisme

Section *H* Feuille n° *2*

Echelle : 1/2500

EXTRAIT DU PLAN CADASTRAL



N° d'ordre au registre de constatation
des droits : ...

Coût du présent extrait : ... 23 ... F

CENTRE DES IMPÔTS FONCIER
CADASTRE
Hôtel des Impôts
Rue de la Combe
16300 SOYAUX



Extrait certifié conforme
au plan cadastral
A Soyaux le
06 AVR. 2000

Le Responsable du Centre foncier

F. Terrassier

F. TERRASSIER

1^{er} ARRONDISSEMENT
CHARENTE

COMMUNE

Exideuil

DIRECTION GENERALE DES IMPOTS
SERVICE DES OPERATIONS FISCALES ET FONCIERES
CADASTRE

AGNAS

GAEC D'AGNAS

Tableau d'assemblage

Section A Feuille n° 1

Echelle : 1/2500

EXTRAIT DU PLAN CADASTRAL



1^{er} d'ordre au registre de constatation
des droits

Coût du présent extrait : 23 F

CENTRE DES IMPOTS FONCIER
CADASTRE
Hôtel des Impôts
Rue de la Combe
16600 SOYAUX

Extrait certifié conforme
au plan cadastral

A Soyaux le
06 AVR. 2004

Le Responsable du Centre Foncier

F. Terrassier

F. TERRASSIER

DEPARTEMENT :
CHARENTE

COMMUNE :

Etagne

DIRECTION GÉNÉRALE DES IMPÔTS
SERVICE DES OPÉRATIONS FISCALES ET FONCIÈRES
CADASTRE

CACHERAT

RIVAUD Jean-Paul

Tableau d'assemblage

Section ... G ... Feuille n° 1

Echelle : 1/2500

EXTRAIT DU PLAN CADASTRAL



N° d'ordre au registre de constatation
des droits : 23, F

Coût du présent extrait : 23, F

CENTRE DES IMPÔTS FONCIER
CADASTRE
Hôtel des Impôts
Rue de la Combe
16800 SOYAUX

Extrait certifié conforme
au plan cadastral
A Soyaux

06 AVR. 2000

Le Responsable du Centre foncier

F. TERRASSIER

F. TERRASSIER

DÉPARTEMENT:
CHARENTE

DIRECTION GÉNÉRALE DES IMPÔTS
SERVICE DES OPÉRATIONS FISCALES ET FONCIÈRES
CADASTRE

LA GRANGE ROUGE

GAEC BROUSSEAU

Tableau d'assemblage

Section Feuille n°

Echelle : 1/2500

EXTRAIT DU PLAN CADASTRAL



N° d'ordre au registre de constatation
des droits :

Coût du présent extrait : 23... F

CENTRE DES IMPÔTS FONCIER
CADASTRE
Hôtel des Impôts
Rue de la Combe
16100 SOYAUX

Extrait certifié conforme
au plan cadastral

A Soyaux le
06 AVR. 2000

Le Responsable du Centre Foncier

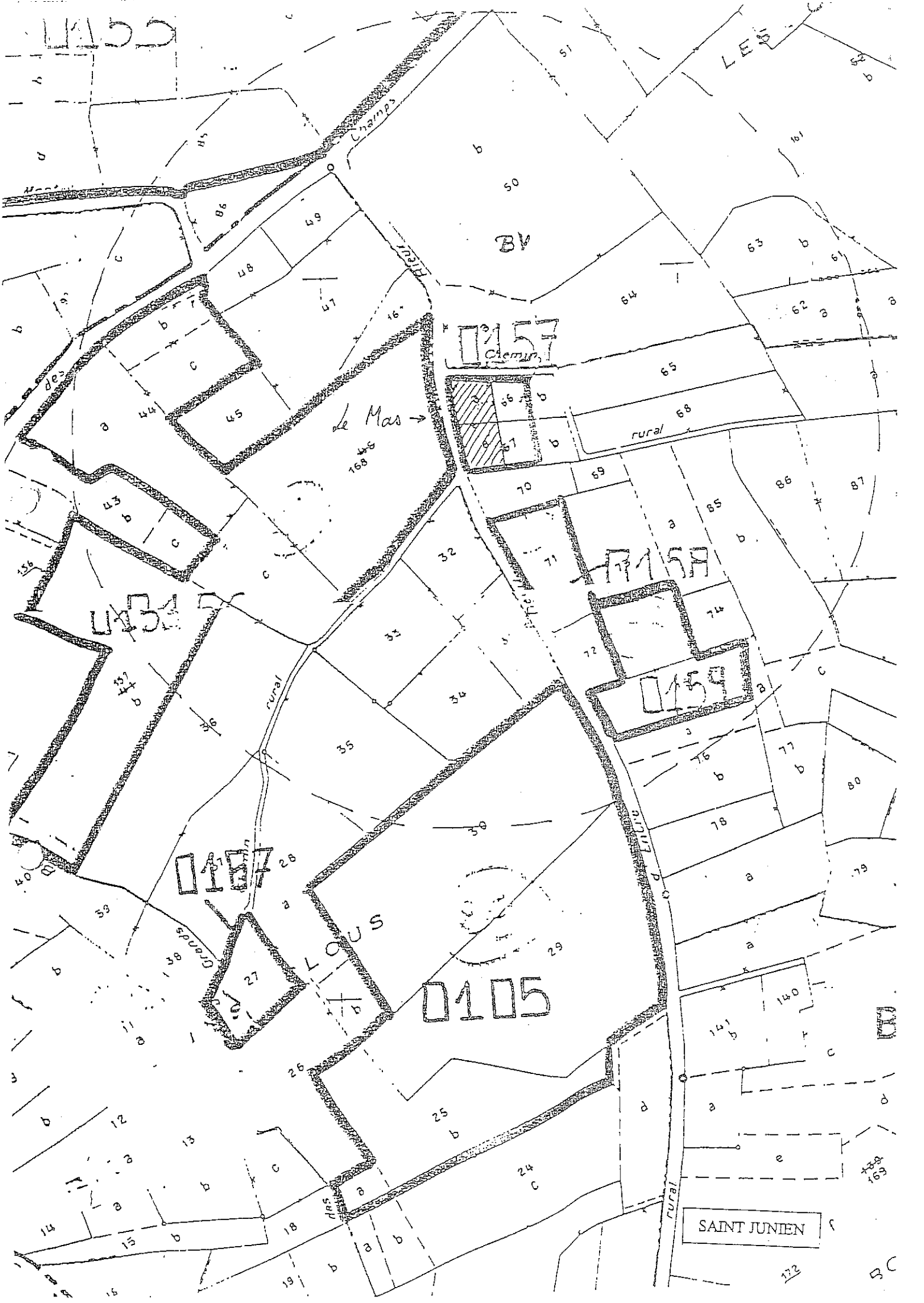
F. Terrassier

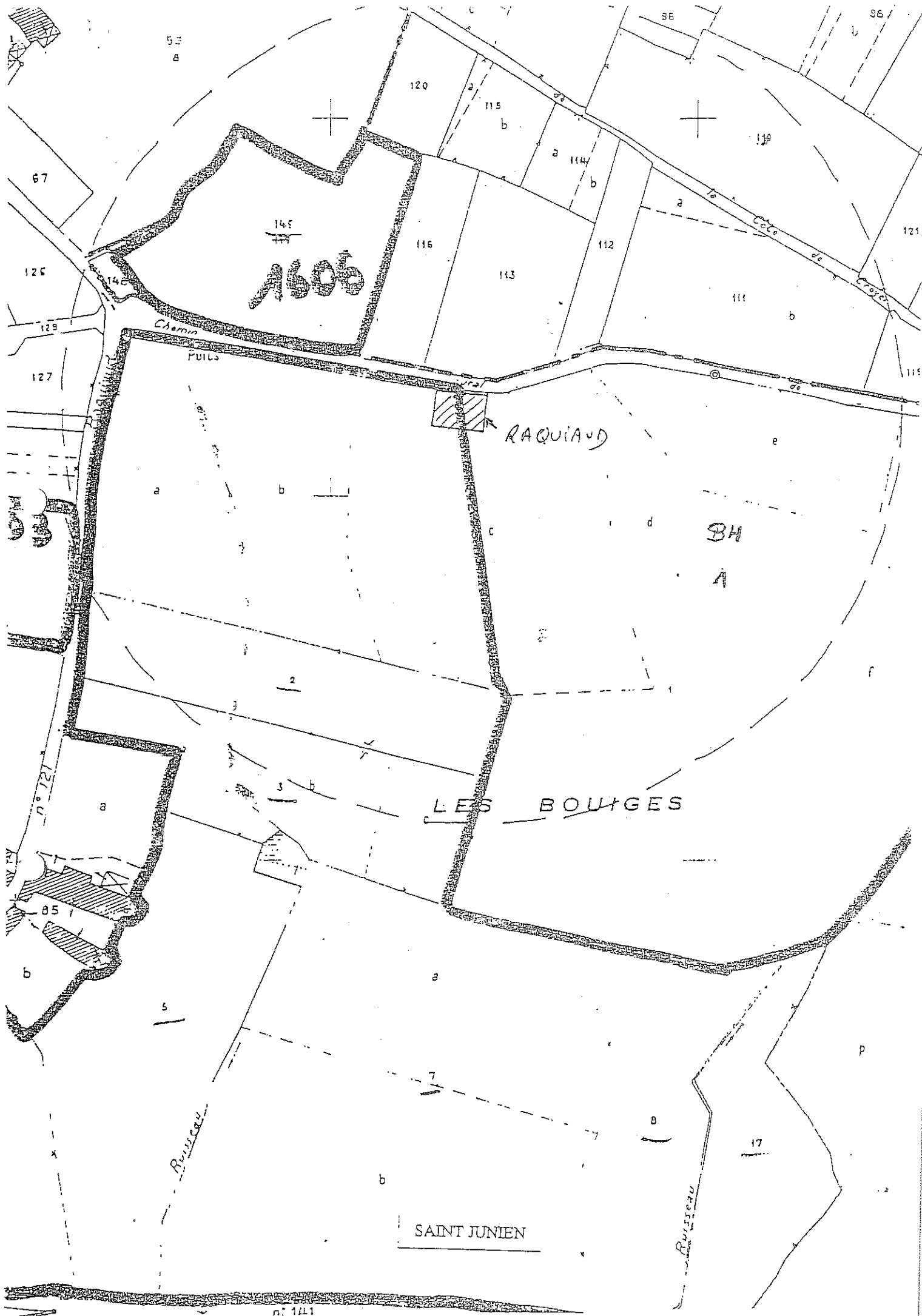
F. TERRASSIER

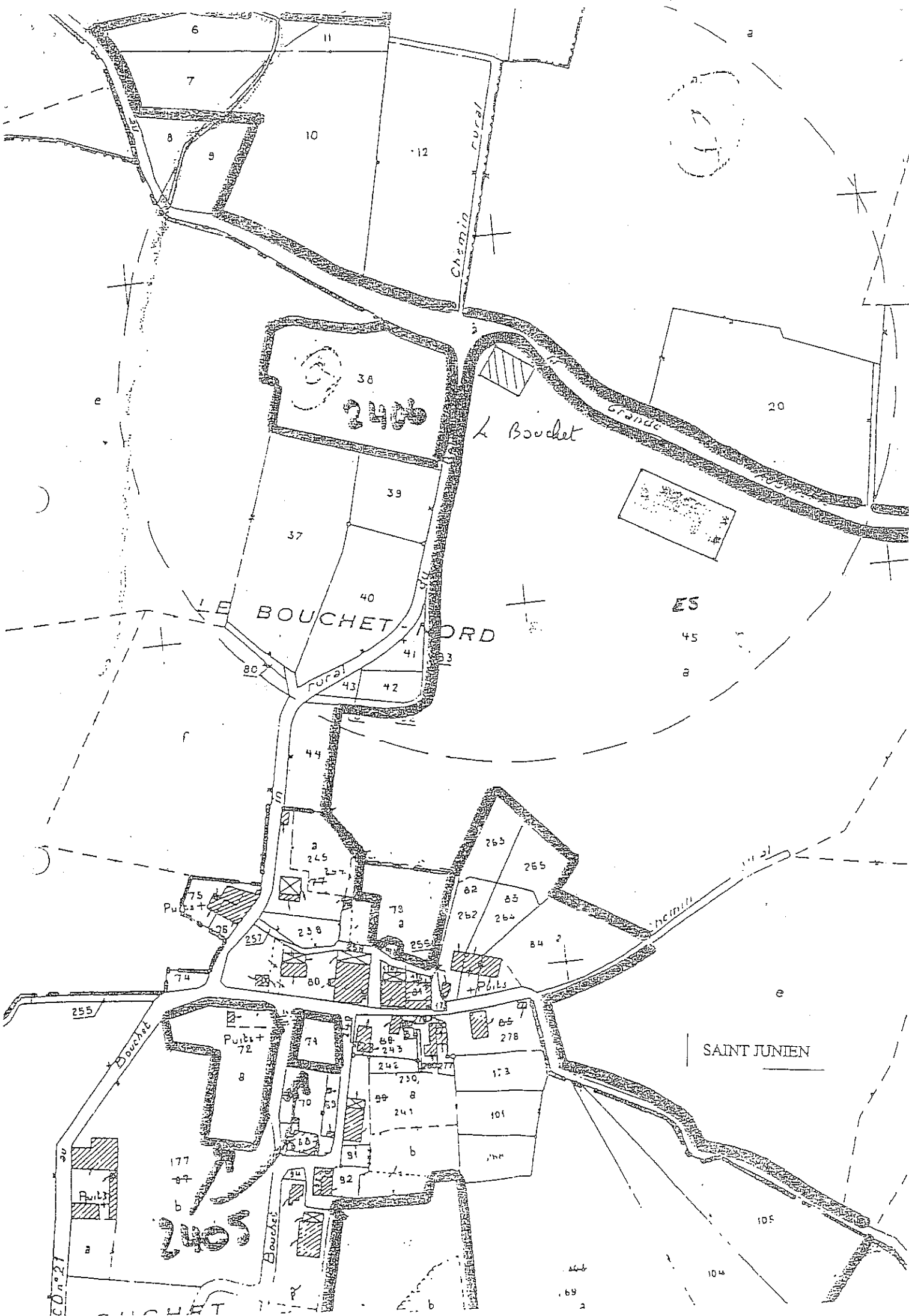
ANNEXE E

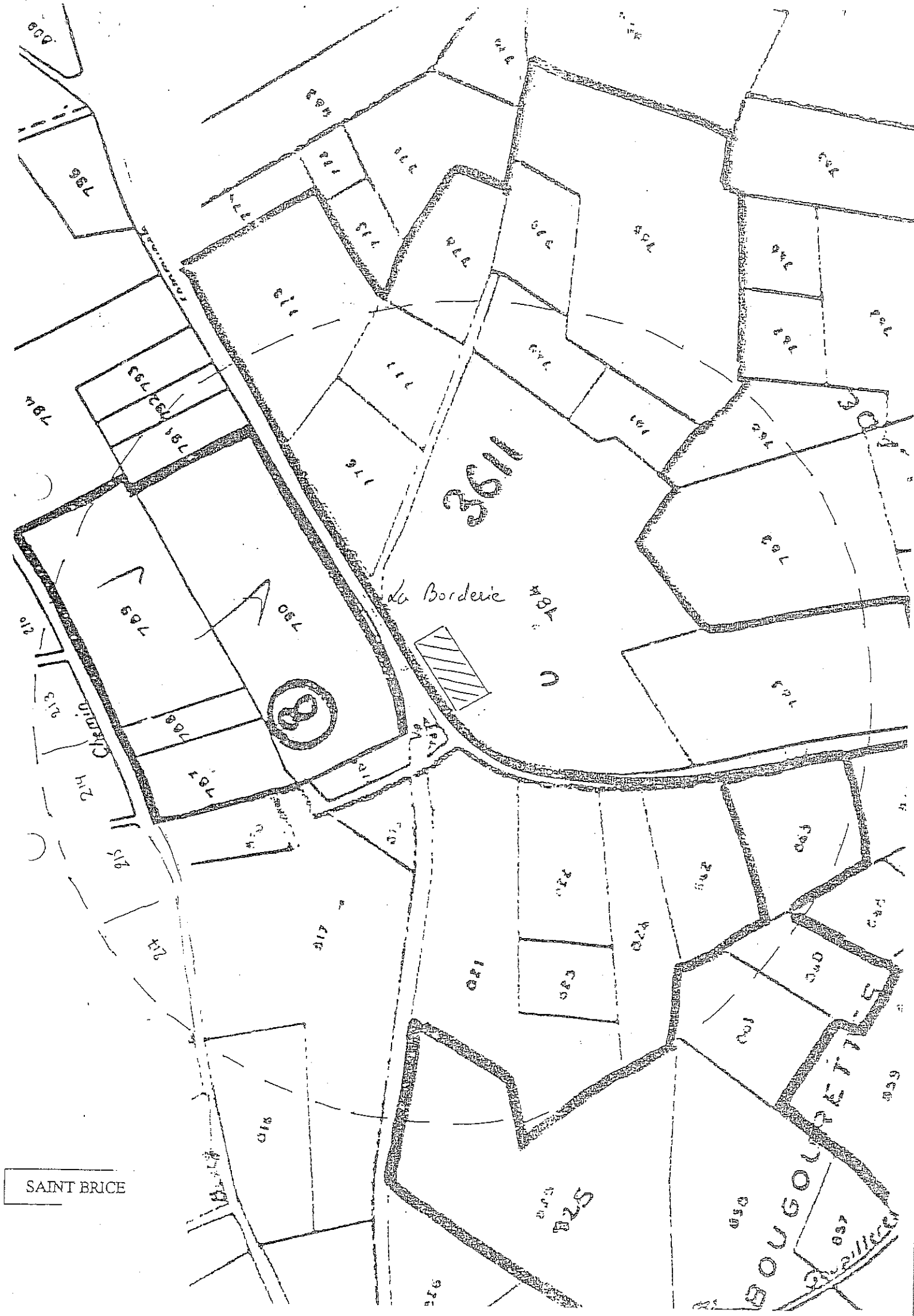
IMPLANTATION DES STOCKAGES INTERMEDIAIRES

HAUTE-VIENNE









3611

du Borderie

8

SAINT BRICE

BOUGOLPÉRTÉ

~~SECRET~~ ~~FLOPENSAC~~

FLOREN S A C

SAINT
VICTURNIEN

LES
~~GRANDS~~
PFR

AD

400

CHAMORET

La Malaise

Saintes

1110

SAINT BRICE

1232

1230

1103

1119

126

548

676

699

673

682

622

621

618

617

616

615

669

670

687

684

685

688

684

682

689

703

705

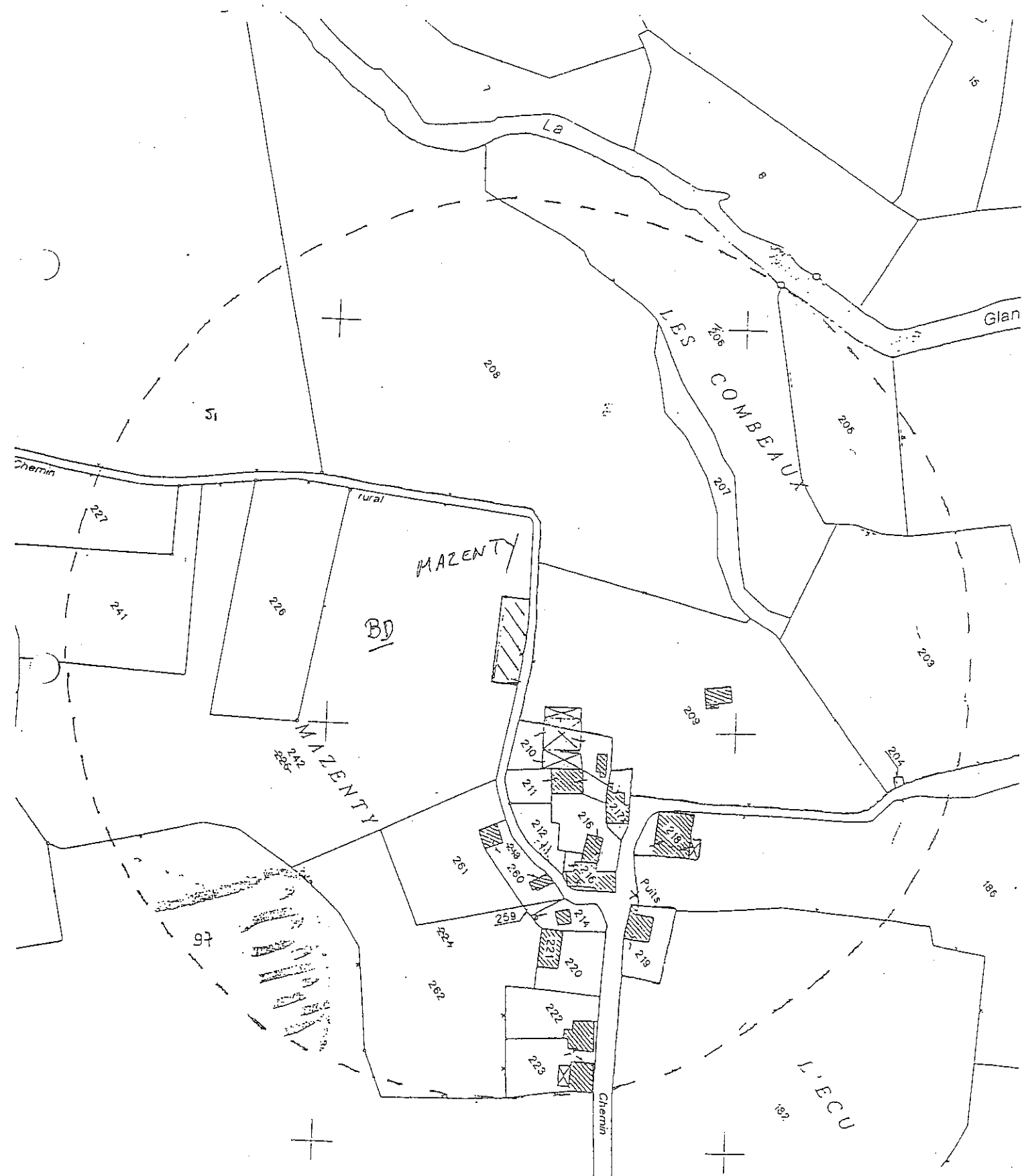
705

684

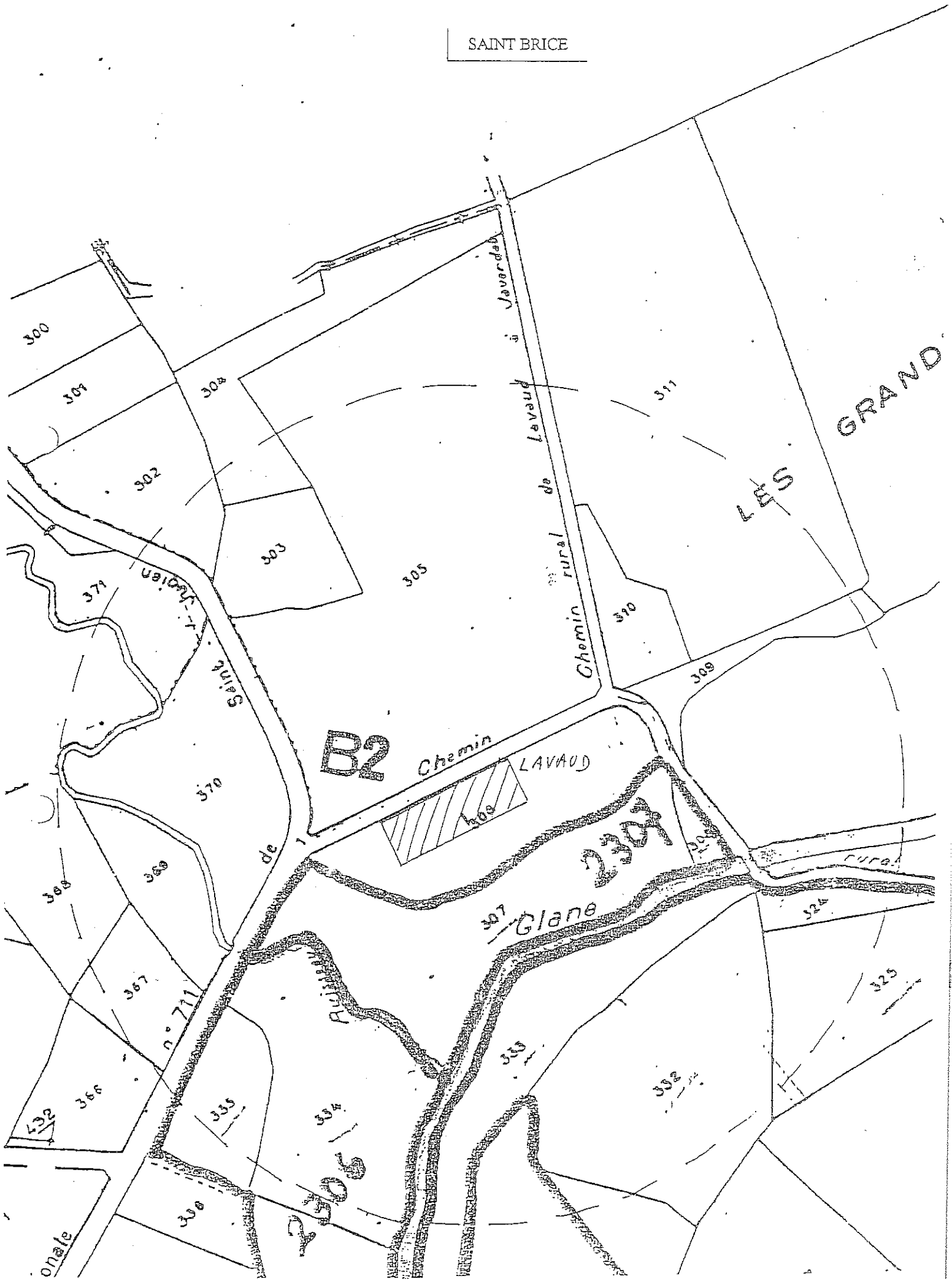
688

709

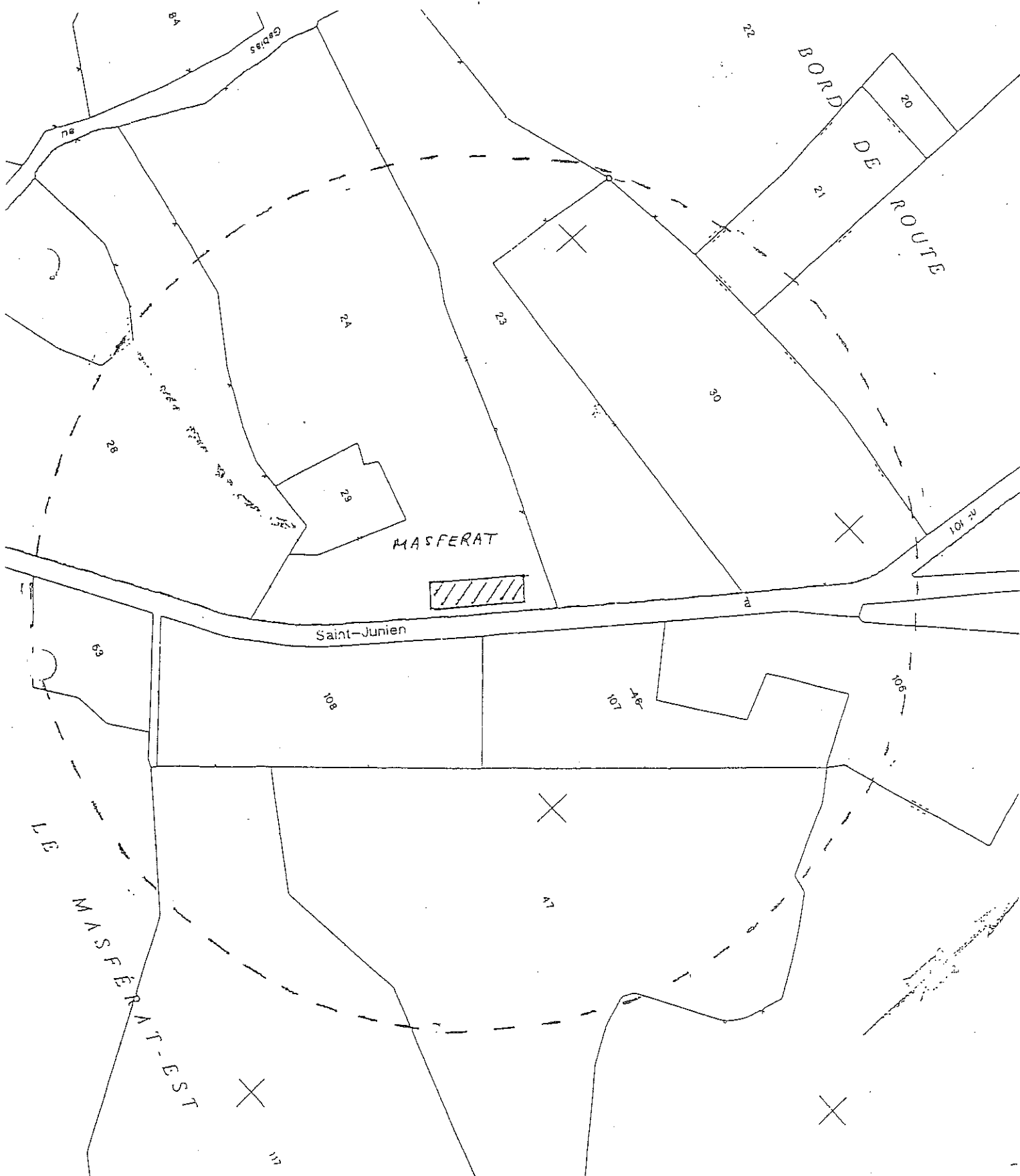
ORADOUR SUR
GLANE

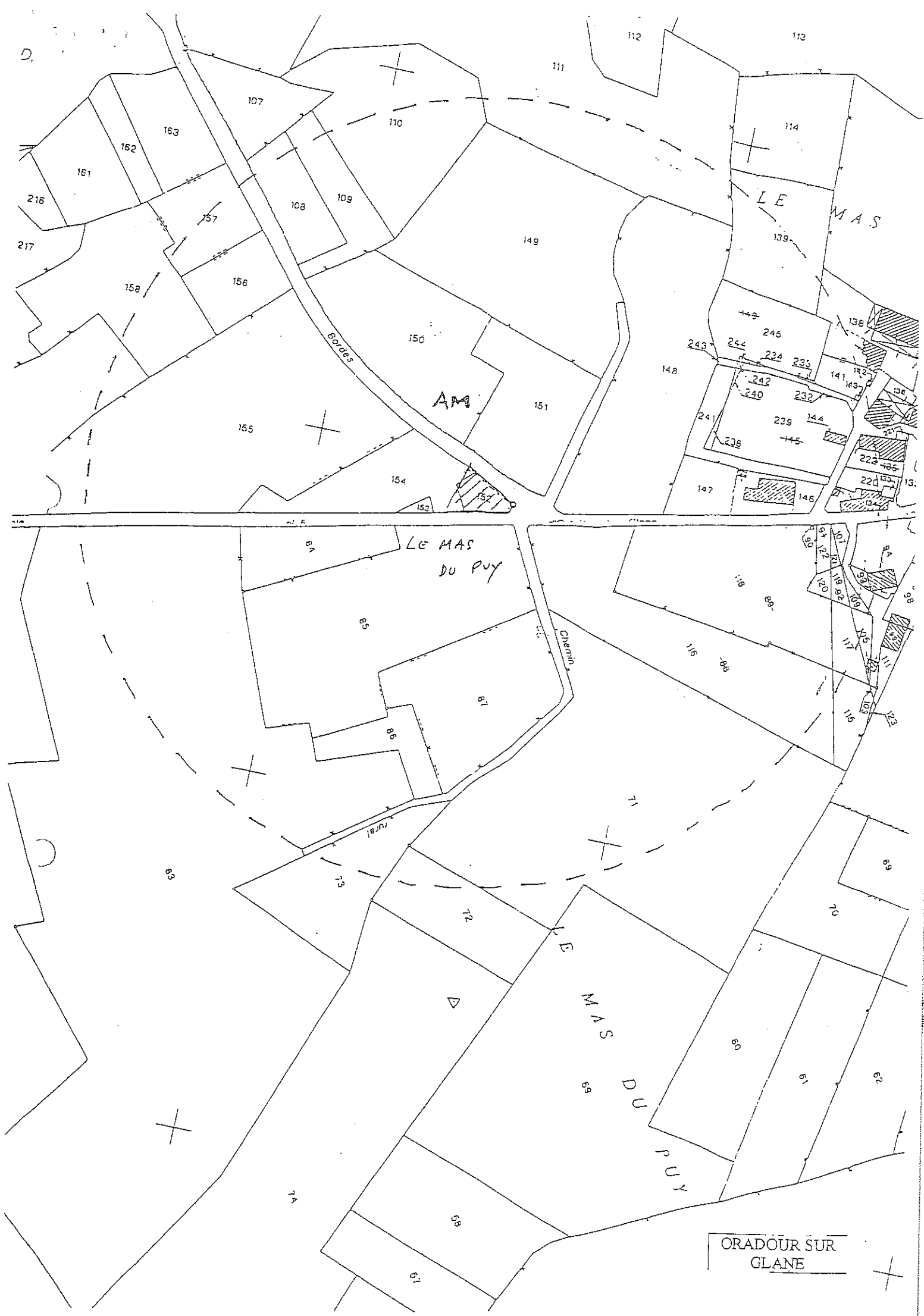


SAINT BRICE



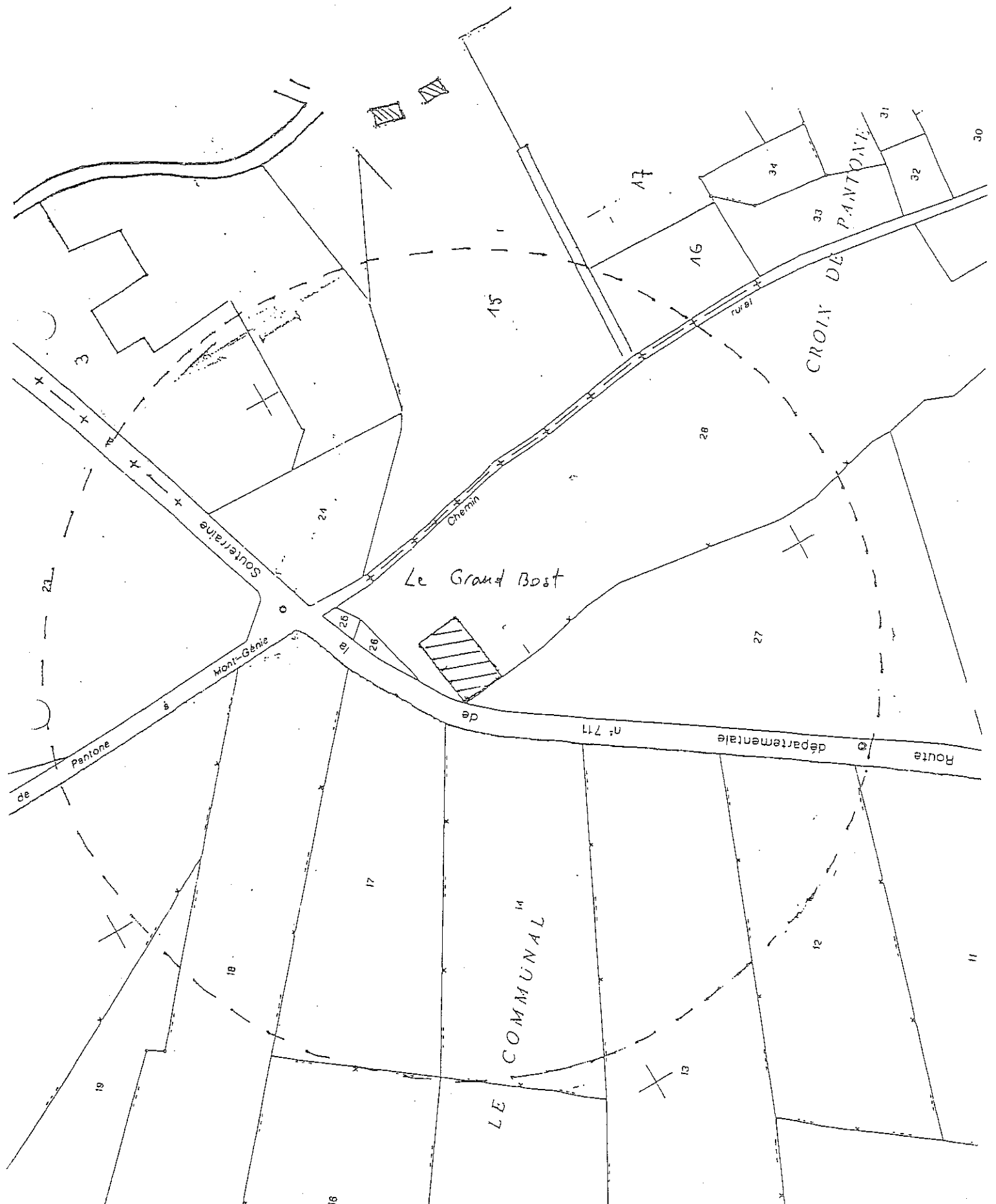
ORADOUR SUR
GLANE

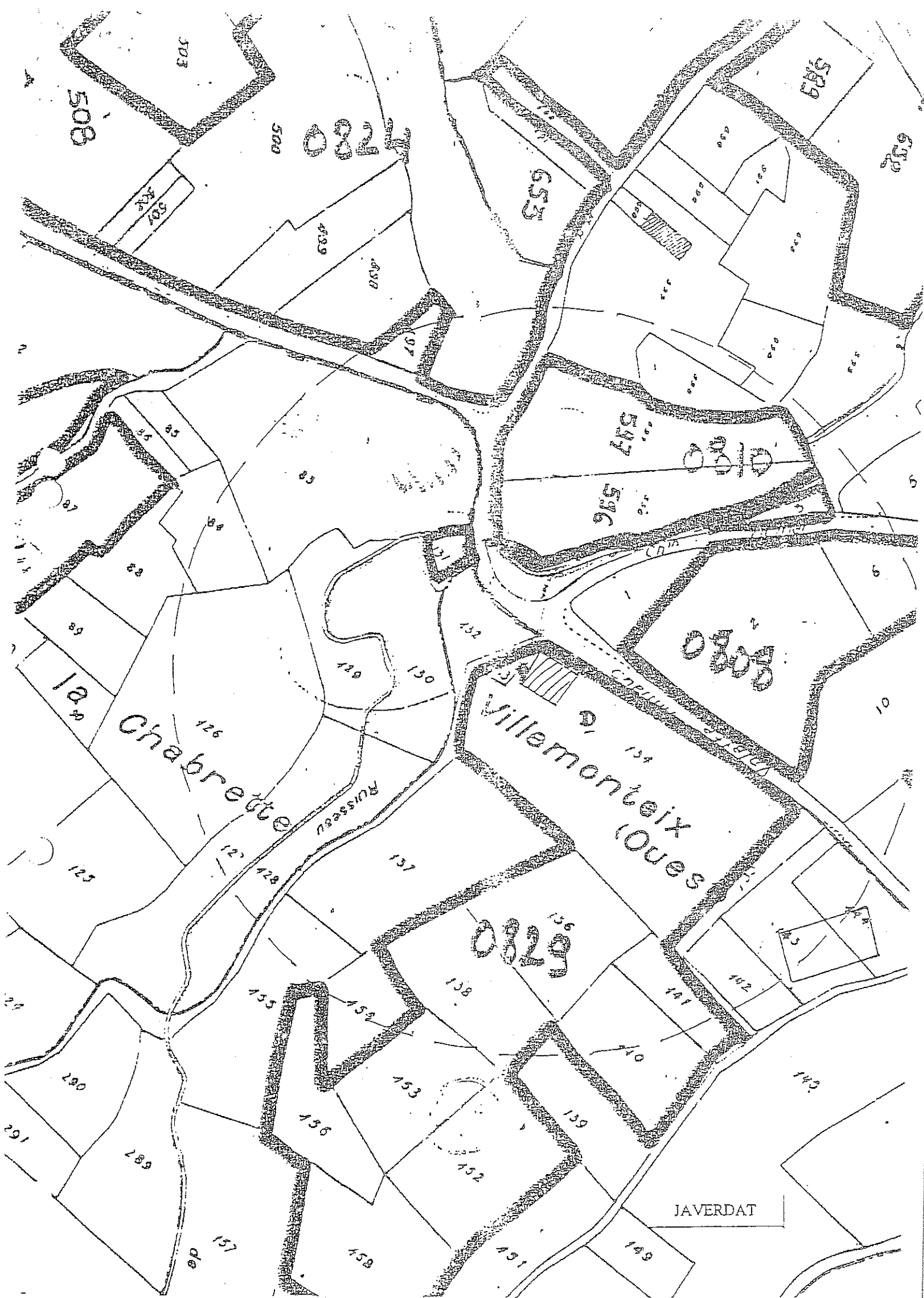




ORADOUR SUR
GLANE

ORADOUR SUR
GLANE





la Chabrette

Villemonteix (Oues)

JAVERDAT

